



Activité

Scanner le code QR et sauvegarder la randonnée hors-ligne, la partager avec des amis et bien plus encore ...

Site internet <https://out.ac/igd3RB>

Photo de couverture: La Orotava (Ténérife) (www.openstreetmap.org)
Données cartographiques: Cartographie d'outdooractive; ©OpenStreetMap

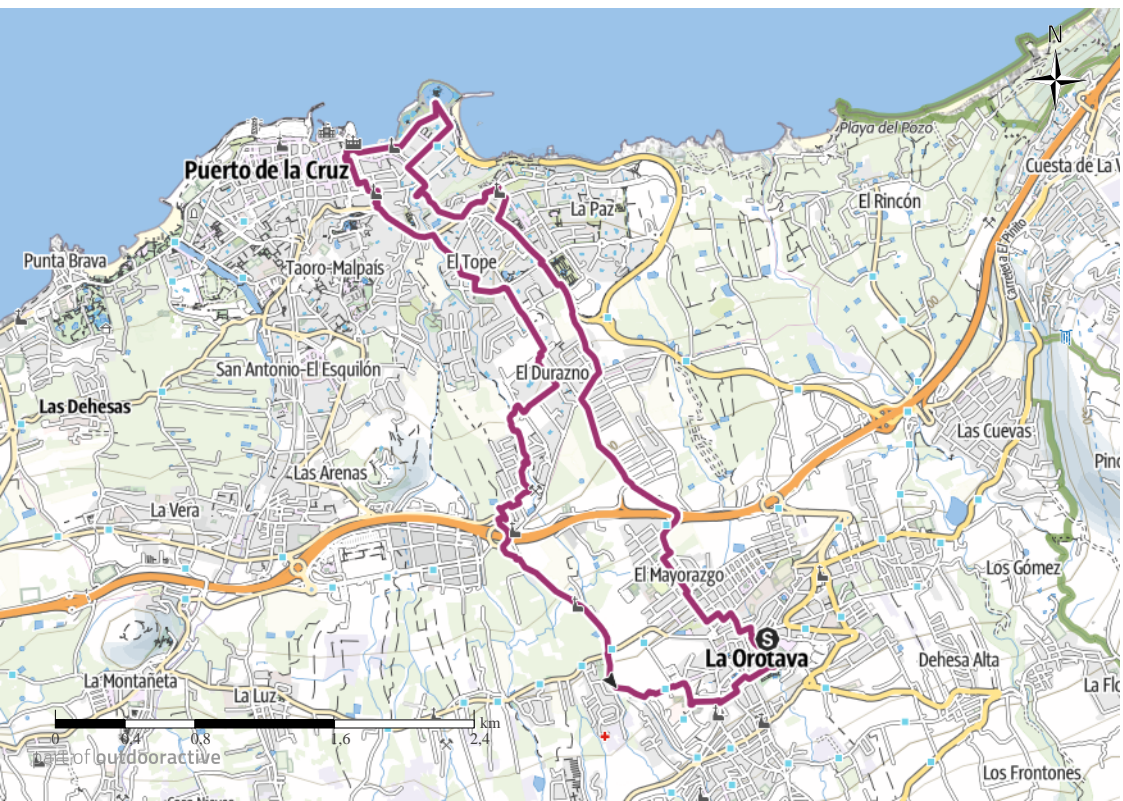


Activité disponible pour iPhone et Android.



Mise à jour : 18.04.2026

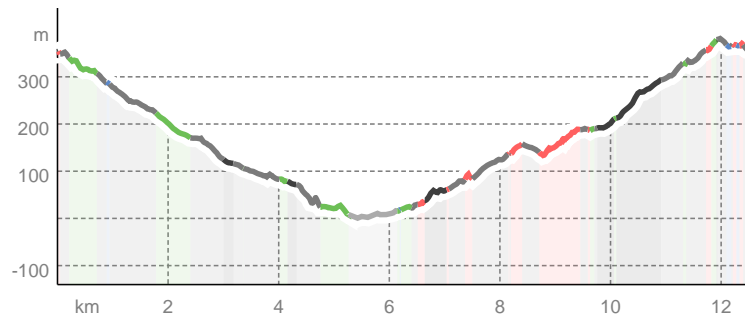
VOYAGES EVASIONS



Types de voie

| | |
|-----------------|--------|
| Asphalte | 5,8 km |
| Chemin de terre | 0,2 km |
| Chemin | 2,3 km |
| Sentier | 1,5 km |
| Route | 1,9 km |
| Inconnu | 0,9 km |

Profil altimétrique



Visite guidée et numérotée de la ville de La Orotava (Ténérife)

Point de départ de l'activité

Iglesia de San Agustín, C. San Agustín, 2, 38300 La Orotava, Santa Cruz de Tenerife, ...

Point d'arrivée de l'activité

Iglesia de Nuestra Señora de la Peña de Francia, Plaza de la Iglesia, s/n, 38400 ...



La Orotava (Ténérife)

Photo: VOYAGES EVASIONS, Communauté



Iglesia de Nuestra Señora de la Peña de Francia



Ermita de San Telmo




Iglesia de San Agustín



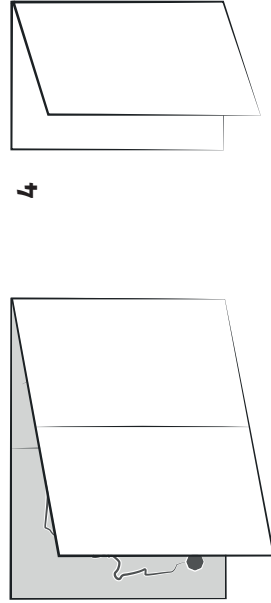
Ermita de San Amaro




1



2



3



4