

TOP La Rochelle (France)

← 13,9 km

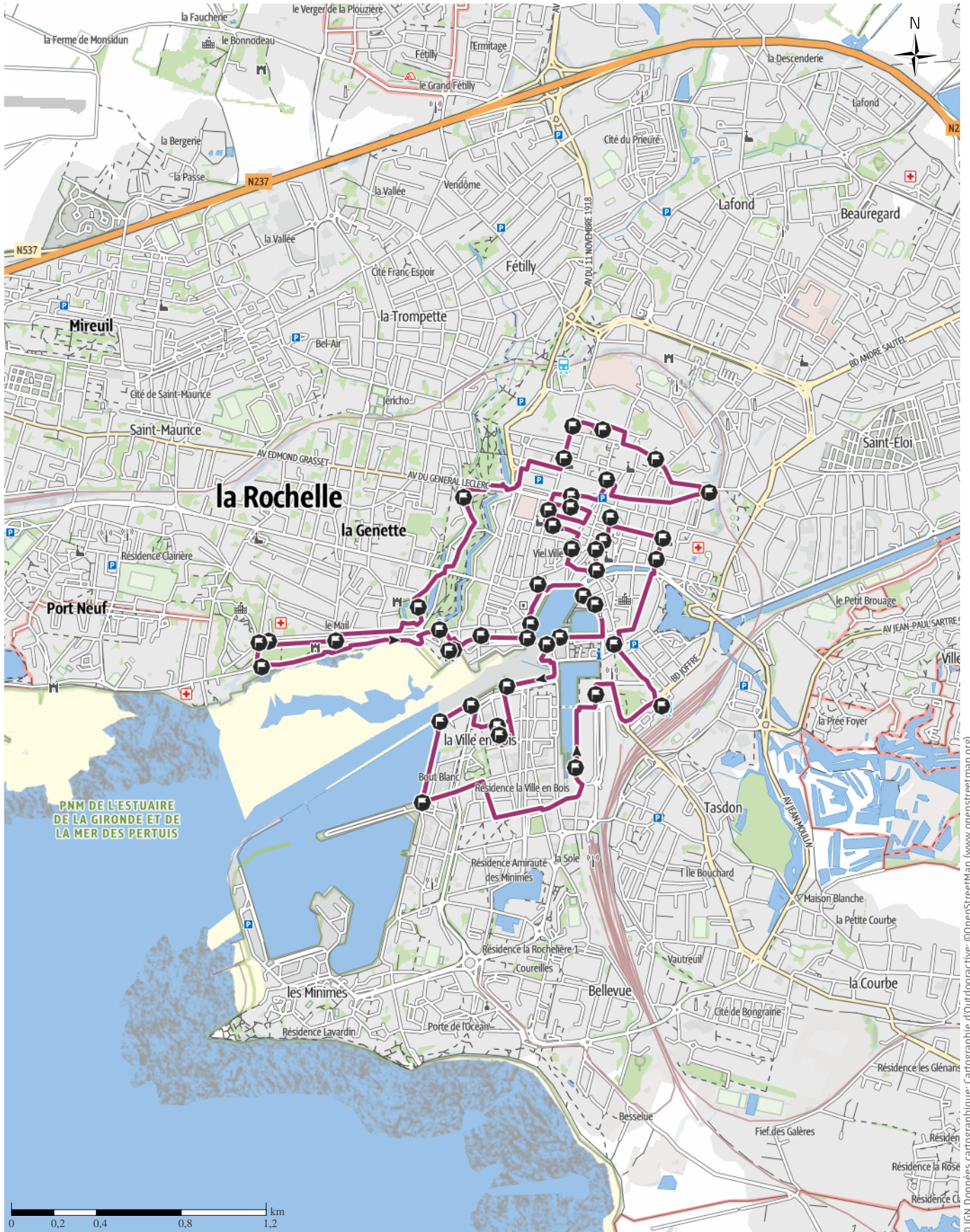
🕒 3:30 h.

▲ 37 m

▼ 37 m

Difficulté

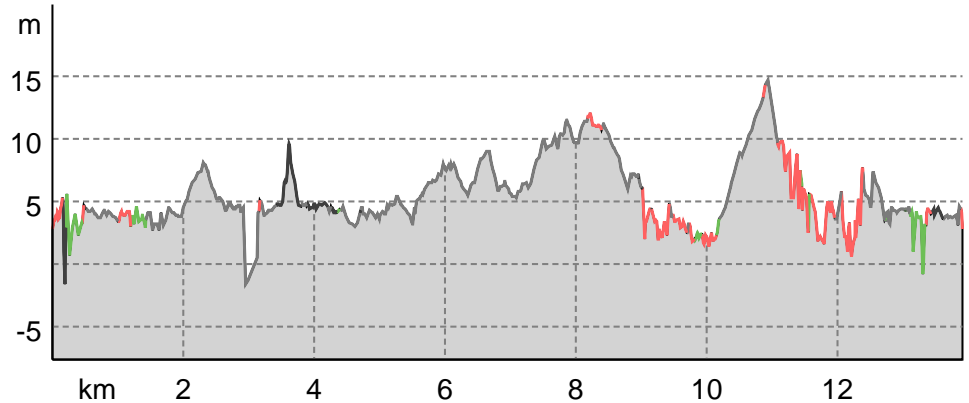
Moyen



Type de chemin

Asphalte	9 km
Chemin	1 km
Sentier	2,8 km
Asphalte	1,1 km

Profil altimétrique



Activité

Balade urbaine

Distance ↔ 13,9 km

Durée ⌚ 3:30 h.

Dénivelé positif ▲ 37 m

Dénivelé négatif ▼ 37 m

Difficulté Moyen

Niveau physique ●●●●●●

Technicité ●●●●●●

Altitude



Meilleure période pour cette activité

JANV. | FÉVR. | MARS
 AVR. | MAI | JUIN
 JUL. | AOÛT | SEPT.
 OCT. | NOV. | DÉC.

Évaluations

Auteurs

Expérience ●●●●●●

Paysage ●●●●●●

Communauté

Autres données de l'activité

Propriétés

Accès en transports publics

Aller simple

Point(s) de vue

Faune

Aller-retour

Flore

Distinctions

Itinéraire en boucle

Point(s) de restauration

À faire en famille

Chien autorisé

Itinéraire à étapes

Géologie

Conseils pratiques

Patrimoine culturel / historique



VOYAGES EVASIONS

Mise à jour: 30.06.2022

Parcours intégral du circuit pour visiter entièrement la ville de La Rochelle : distance 13,900 km - durée 3h30mn

Vous pouvez visiter pleinement La Rochelle et parcourir tranquillement notre circuit dans son intégralité et de plus numéroté sur 1 jour, 2 jours ou voire 3 jours suivant votre cadence souhaitée. Nous vous conseillons de parcourir à pied selon votre rythme pour les courtes distances ... Et concernant les longues distances, vous pouvez choisir de vous y rendre plus commodément en voiture, en moto ou en transports en commun.

Note de l'auteur

Voyages et Evasions

Information Copyright - Tous droits réservés.

TOP La Rochelle (France)**Matériel d'information****Conseils et recommandations supplémentaires**

Vous pouvez consulter notre site web sur la ville de La Rochelle pour obtenir plus d'informations.

<https://www.voyagesetevasions.com/itineraire-pour-visiter-la-ville-de-la-rochelle-en-france.htm>

Itinéraire**Point de départ de l'activité**

Tour Saint-Nicolas, Rue de l'Armide, 17000 La Rochelle, France

Coordonnées :

DD: 46.155531, -1.153112

DMS: 46°09'19.9"N 1°09'11.2"W

UTM: 30T 642606 5112986

w3w: ///parier.fini.freiner

Point d'arrivée de l'activité

Phare Rouge de La Rochelle, 17000 La Rochelle, France

Itinéraire

Itinéraire guidé et parcours numéroté pour visiter La Rochelle (France)

Lieux incontournables de La Rochelle : ils sont distingués par un astérisque (*).

1. Tour Saint-Nicolas

Adresse : Rue de l'Armide, 17000 La Rochelle, France

Heures d'ouverture : lundi au dimanche de 10h00 à 13h00 et 14h15 à 17h30

Distance du Trajet 1 au Trajet 2 : 449 m – Distance Totale Parcourue : 449 m

2. Le Globe de la francophonie *

Adresse : 17000 La Rochelle, France

Heures d'ouverture : 24h / 24

Distance du Trajet 2 au Trajet 3 : 430 m – Distance Totale Parcourue : 879 m

3. Musée des Automates *

Adresse : 14 Rue de la Désirée, 17000 La Rochelle, France

Heures d'ouverture : lundi au dimanche de 14h00 à 19h00

Distance du Trajet 3 au Trajet 4 : 277 m – Distance Totale Parcourue : 923 m

4. Musée des Modèles Réduits

Adresse : 13 Rue de la Désirée, 17000 La Rochelle, France

Heures d'ouverture : lundi au dimanche de 9h30 à 19h00

Distance du Trajet 4 au Trajet 5 : 92 m – Distance Totale Parcourue : 1,200 km

5. La Vague

Adresse : 39 Av. Michel Crépeau, 17000 La Rochelle, France

Distance du Trajet 5 au Trajet 6 : 200 m – Distance Totale Parcourue : 1,400 km

6. Passerelle Nelson Mandela

Adresse : Allée des Tamaris, 17000 La Rochelle, France

Distance du Trajet 6 au Trajet 7 : 400 m – Distance Totale Parcourue : 1,800 km

7. Port La Rochelle

Adresse : Le port, 17000 La Rochelle, France

Distance du Trajet 7 au Trajet 8 : 1100 m – Distance Totale Parcourue : 2,900 km

8. Musée Maritime de La Rochelle *

Adresse : Place Bernard Moitessier, 17000 La Rochelle, France

Heures d'ouverture : lundi au vendredi de 14h00 à 17h30 - samedi et dimanche de 10h00 à 17h30

Distance du Trajet 8 au Trajet 9 : 400 m – Distance Totale Parcourue : 3,300 km

9. Aquarium La Rochelle *

Adresse : Quai Louis Prunier, 17000 La Rochelle, France

Heures d'ouverture : lundi au dimanche de 10h00 à 20h00

TOP La Rochelle (France)

Distance du Trajet 9 au Trajet 10 : 500 m – Distance Totale Parcourue : 3,800 km

10. Gare SNCF La Rochelle

Adresse : Place Pierre Semard, 17000 La Rochelle, France

Heures d'ouverture : lundi au vendredi de 5h00 à 0h00 - samedi de 5h00 à 22h45 - dimanche et fêtes de 7h00 à 23h45

Distance du Trajet 10 au Trajet 11 : 400 m – Distance Totale Parcourue : 4,200 km

11. La Grande Roue

Adresse : Place du Commandant de la Motte Rouge, 17000 La Rochelle, France

Heures d'ouverture : lundi au dimanche de 11h00 à 19h00

Distance du Trajet 11 au Trajet 12 : 600 m – Distance Totale Parcourue : 4,800 km

12. Porte Maubec

Adresse : 6 Rue Saint-Louis, 17000 La Rochelle, France

Distance du Trajet 12 au Trajet 13 : 100 m – Distance Totale Parcourue : 4,900 km

13. Chapelle Saint-Louis

Adresse : 17000 Rue Saint-Louis, 17000 La Rochelle, France

Distance du Trajet 13 au Trajet 14 : 300 m – Distance Totale Parcourue : 5,200 km

14. Le Bunker de La Rochelle

Adresse : 8 Rue des Dames, 17000 La Rochelle, France

Heures d'ouverture : lundi au dimanche de 10h00 à 17h00

Distance du Trajet 14 au Trajet 15 : 100 m – Distance Totale Parcourue : 5,300

15. Cloître des Dames Blanches *

Adresse : 6 Rue Saint-Michel, 17000 La Rochelle, France

Heures d'ouverture : lundi au vendredi de 10h00 à 18h00

Distance du Trajet 15 au Trajet 16 : 100 m – Distance Totale Parcourue : 5,400 km

16. Temple Protestant

Adresse : 2 Rue Saint-Michel, 17000 La Rochelle, France

Distance du Trajet 16 au Trajet 17 : 100 m – Distance Totale Parcourue : 5,500 km

17. Église Saint-Sauveur de La Rochelle

Adresse : 15 Rue Saint-Sauveur, 17000 La Rochelle, France

Heures d'ouverture : mardi au samedi de 10h00 à 12h30 et 14h30 à 18h00 - dimanche de 16h00 à 19h00

Distance du Trajet 17 au Trajet 18 : 300 m – Distance Totale Parcourue : 5,800 km

18. Statue Jean Guiton

Adresse : 1 Rue de l'Hôtel de ville, 17000 La Rochelle, France

Distance du Trajet 18 au Trajet 19 : 10 m – Distance Totale Parcourue : 5,810 km

19. Hôtel de Ville de La Rochelle

Adresse : 3 Place de l'Hôtel de ville, 17000 La Rochelle, France

Heures d'ouverture : lundi au vendredi de 8h00 à 18h00 - samedi de 10h00 à 12h30 et 13h30 à 18h00

Distance du Trajet 19 au Trajet 20 : 190 m – Distance Totale Parcourue : 6 km

20. La Maison Henri II

Adresse : 11 Rue des Augustins, 17000 La Rochelle, France

Distance du Trajet 20 au Trajet 21 : 100 m – Distance Totale Parcourue : 6,100 km

21. Cathédrale Saint-Louis *

Adresse : Place de Verdun, 17000 La Rochelle, France

Distance du Trajet 21 au Trajet 22 : 300 m – Distance Totale Parcourue : 6,400 km

22. Musée du Nouveau Monde de La Rochelle

TOP La Rochelle (France)

Adresse : 10 Rue Fleuriau, 17000 La Rochelle, France

Heures d'ouverture : mercredi au vendredi de 9h30 à 12h30 et 13h30 à 17h00 - samedi et dimanche de 14h00 à 18h00

Distance du Trajet 22 au Trajet 23 : 300 m – Distance Totale Parcourue : 6,700 km

23. Musée des Beaux-Arts de La Rochelle

Adresse : 28 Rue Gargoulleau, 17000 La Rochelle, France

Distance du Trajet 23 au Trajet 24 : 200 m – Distance Totale Parcourue : 6,900 km

24. Fontaine du Pilon

Adresse : Rue du Cordouan, 17000 La Rochelle, France

Distance du Trajet 24 au Trajet 25 : 600 m – Distance Totale Parcourue : 7,500 km

25. La Porte Royale de La Rochelle

Adresse : Avenue de la Prte Royale, 17000 La Rochelle, France

Heures d'ouverture : lundi au dimanche de 11h00 à 19h00

Distance du Trajet 25 au Trajet 26 : 400 m – Distance Totale Parcourue : 7,900 km

26. Eglise Notre-Dame-de-Cougnès

Adresse : 57 Rue Alcide d'Orbigny, 17000 La Rochelle, France

Distance du Trajet 26 au Trajet 27 : 300 m – Distance Totale Parcourue : 8,200 km

27. Jardin des Plantes

Adresse : 28 Rue Albert 1er, 17000 La Rochelle, France

Heures d'ouverture : mardi au dimanche de 7h30 à 20h15

Distance du Trajet 27 au Trajet 28 : 200 m – Distance Totale Parcourue : 8,400 km

28. Musée d'Histoire naturelle de La Rochelle *

Adresse : 28 Rue Albert 1er, 17000 La Rochelle, France

Heures d'ouverture : mardi au vendredi de 9h00 à 18h00 - samedi et dimanche de 14h00 à 18h00

Distance du Trajet 28 au Trajet 29 : 200 m – Distance Totale Parcourue : 8,600 km

29. Salle de L'Oratoire

Adresse : 6 Bis Rue Albert 1er, 17000 La Rochelle, France

Distance du Trajet 29 au Trajet 30 : 700 m – Distance Totale Parcourue : 9,300 km

30. Parc Charruyer *

Adresse : Chemin des Remparts, 17000 La Rochelle, France

Heures d'ouverture : 24h / 24

Distance du Trajet 30 au Trajet 31 : 700 m – Distance Totale Parcourue : 10 km

31. Parc animalier Charles-Édouard Beltremieux

Adresse : Place du 8 Mai, 17000 La Rochelle, France

Heures d'ouverture : lundi au dimanche de 7h50 à 20h45

Distance du Trajet 31 au Trajet 32 : 500 m – Distance Totale Parcourue : 10,500 km

32. Casino Barrière

Adresse : 15 Allée du Mail, 17000 La Rochelle, France

Heures d'ouverture : dimanche au jeudi de 9h00 à 3h00 - vendredi et samedi de 9h00 à 4h00

Distance du Trajet 32 au Trajet 33 : 400 m – Distance Totale Parcourue : 10,900 km

33. Monuments Aux Morts

Adresse : Allée du Mail, 17000 La Rochelle, France

Distance du Trajet 33 au Trajet 34 : 100 m – Distance Totale Parcourue : 11 km

34. Maison des Ecritures

Adresse : 46 Av. du Fort Louis, 17000 La Rochelle, France

Distance du Trajet 34 au Trajet 35 : 100 m – Distance

TOP La Rochelle (France)

Totale Parcourue : 11,100 km

35. Parc Alcide d'Orbigny

Adresse : 98 Allée du Mail, 17000 La Rochelle, France

Heures d'ouverture : lundi au dimanche de 7h40 à 20h30

Distance du Trajet 35 au Trajet 36 : 1000 m – Distance Totale Parcourue : 12,100 km

36. Mini Golf du Mail de La Rochelle

Adresse : Parcs-Plage, Avenue de la Monnaie, 17000 La Rochelle, France

Distance du Trajet 36 au Trajet 37 : 200 m – Distance Totale Parcourue : 12,300 km

37. Le Fort des Dames

Adresse : Rue des 2 Moulins, 17000 La Rochelle, France

Distance du Trajet 37 au Trajet 38 : 10 m – Distance Totale Parcourue : 12,310 km

38. Porte des Deux Moulins

Adresse : 8 Chemin des Remparts, 17000 La Rochelle, France

Distance du Trajet 38 au Trajet 39 : 190 m – Distance Totale Parcourue : 12,500 km

39. La Tour de la Lanterne *

Adresse : Rue sur les Murs, 17000 La Rochelle, France

Heures d'ouverture : lundi au dimanche de 10h00 à 13h00 et 14h15 à 17H30

Distance du Trajet 39 au Trajet 40 : 200 m – Distance Totale Parcourue : 12,700 km

40. La Tour de la Chaîne

Adresse : 17000 La Rochelle, France

Heures d'ouverture : lundi au dimanche de 10h00 à 13h00 et 14h15 à 17H30

Distance du Trajet 40 au Trajet 41 : 100 m – Distance Totale Parcourue : 12,800 km

41. Croisières Fort Boyard

Adresse : Cours des Dames, 17000 La Rochelle, France

Heures d'ouverture : lundi au dimanche de 9h00 à 17h00

Distance du Trajet 41 au Trajet 42 : 200 m – Distance Totale Parcourue : 13 km

42. Tour de l'Horloge

Adresse : 7-1 Rue de la Grosse Horloge, 17000 La Rochelle, France

Distance du Trajet 42 au Trajet 43 : 300 m – Distance Totale Parcourue : 13,300 km

43. Vieux Port de La Rochelle

Adresse : 32 Quai Duperré, 17000 La Rochelle, France

Distance du Trajet 43 au Trajet 44 : 200 m – Distance Totale Parcourue : 13,500 km

44. Monument aux Soldats et Marins

Adresse : Quai Valin, 17000 La Rochelle, France

Distance du Trajet 44 au Trajet 45 : 300 m – Distance Totale Parcourue : 13,800 km

45. Phare Rouge de La Rochelle *

Adresse : 17000 La Rochelle, France

Distance du Trajet 45 au Trajet 1 : 100 m – Distance Totale Parcourue : 13,900 km

Vous pouvez aussi télécharger l'itinéraire en couleur ci-dessous

<https://www.voyagesetevasions.com/plans-visites-villes/itineraire-ville-la-rochelle-format-normal.pdf>

Y aller



La randonnée est bien desservie par les transports publics

S'y rendre

Suivez le guide MAPS

pour vous rendre au point de départ
Tour Saint-Nicolas, Rue de l'Armide, 17000 La Rochelle, France

en train, en bus, en voiture, en moto, en vélo ou à pied.

TOP La Rochelle (France)

Zones naturelles 🌿

Réserve naturelle Estuaire de la Gironde et de la mer des Pertuis

Attention, si de surcroît vous traversez une zone protégée, certaines des règles suivantes peuvent s'appliquer (renseignez-vous au préalable et veillez à respecter l'ensemble des règles de protection du territoire que vous traversez) :

Veillez prendre en compte les informations locales pour la protection de la nature

Points d'intérêt

- 📍 1. Tour Saint-Nicolas
- 📍 2. Le Globe de la francophonie
- 📍 3. Musée des Automates
- 📍 4. Musée des Modèles Réduits
- 📍 5. La Vague
- 📍 6. Passerelle Nelson Mandela
- 📍 7. Port La Rochelle
- 📍 8. Musée Maritime de La Rochelle
- 📍 9. Aquarium La Rochelle
- 📍 10. Gare SNCF La Rochelle
- 📍 11. La Grande Roue
- 📍 12. Porte Maubec
- 📍 13. Chapelle Saint-Louis
- 📍 14. Le Bunker de La Rochelle
- 📍 15. Cloître des Dames Blanches
- 📍 16. Temple Protestant
- 📍 17. Église Saint-Sauveur de La Rochelle
- 📍 18. Statue Jean Guiton
- 📍 19. Hôtel de Ville de La Rochelle
- 📍 20. La Maison Henri II
- 📍 21. Cathédrale Saint-Louis
- 📍 22. Musée du Nouveau Monde de La Rochelle
- 📍 23. Musée des Beaux-Arts de La Rochelle
- 📍 24. Fontaine du Pilon
- 📍 25. La Porte Royale de La Rochelle
- 📍 26. Eglise Notre-Dame-de-Cougnès
- 📍 27. Jardin des Plantes
- 📍 28. Musée d'Histoire naturelle de La Rochelle
- 📍 29. Salle de L'Oratoire
- 📍 30. Parc Charruyer
- 📍 31. Parc animalier Charles-Édouard Beltrémieux

- 📍 32. Casino Barrière
- 📍 33. Monuments Aux Morts
- 📍 34. Maison des Ecritures
- 📍 35. Parc Alcide d'Orbigny
- 📍 36. Mini Golf du Mail de La Rochelle
- 📍 37. Le Fort des Dames
- 📍 38. Porte des Deux Moulins
- 📍 39. La Tour de la Lanterne
- 📍 40. La Tour de la Chaîne
- 📍 41. Croisières Fort Boyard
- 📍 42. Tour de l'Horloge
- 📍 43. Vieux Port de La Rochelle
- 📍 44. Monument aux Soldats et Marins
- 📍 45. Phare Rouge de La Rochelle
- 📍 1. Tour Saint-Nicolas

Activité disponible pour iPhone et Android.

Scanner le code QR et sauvegarder la randonnée hors-ligne, la partager avec des amis et bien plus encore ...

Site internet

<https://out.ac/19w0kK>

TOP La Rochelle (France)




La Rochelle (France)

Crédit photo : VOYAGES EVASIONS, Communauté




Aquarium La Rochelle

Crédit photo : VOYAGES EVASIONS, Communauté




Croisières Fort Boyard

Crédit photo : VOYAGES EVASIONS, Communauté



Le Globe de la francophonie

Crédit photo : VOYAGES EVASIONS, Communauté





















La Tour de la Chaîne


















Crédit photo : VOYAGES EVASIONS, Communauté

Légende









Topographie

	Fôret, Bois
	Marais
	Lande
	Terrain de construction de logements avec bâtiment unique
	Zone commerciale avec bâtiment unique
	Cimetière
	Terrain de golf
	Terrain de sport, Stade
	Stade
	Piscine en plein air
	Vignoble
	Peinture rupestre
	Frontière
	Frontière
	Limite du département
	Courbe de niveau
	Terrain d'usage spécial
	Réserve naturelle











Signes topographiques

	Montagne/Sommet
	Point culminant
	Burg
	Cave
	Église
	Chapelle
	Cimetière
	Château/Château fort
	Monastère
	Monument
	Ruine
	Mine
	Bloc erratique/Tumulus
	Pylône de télécommunication
	Éolienne
	Moulin à vent/Moulin à eau
	Point de vue

Routes et chemins

	Autoroute avec numéro
	Route nationale avec numéro
	Route départementale, route nationale
	Route communale
	Chemin forestier principal
	Chemin forestier
	Chemin pédestre
	Via ferrata

Remontées mécaniques, train

	Téléphérique
	Téléphérique
	Télésiège
	Remontée mécanique
	Transport de matériel
	Train
	Train de banlieue
	Métro
	Tram
	Gare