

TOP La Valette (Malte)

↔ 57,5 km

🕒 15:50 h.

⬆️ 674 m

⬆️ 674 m

Difficulté

Moyen



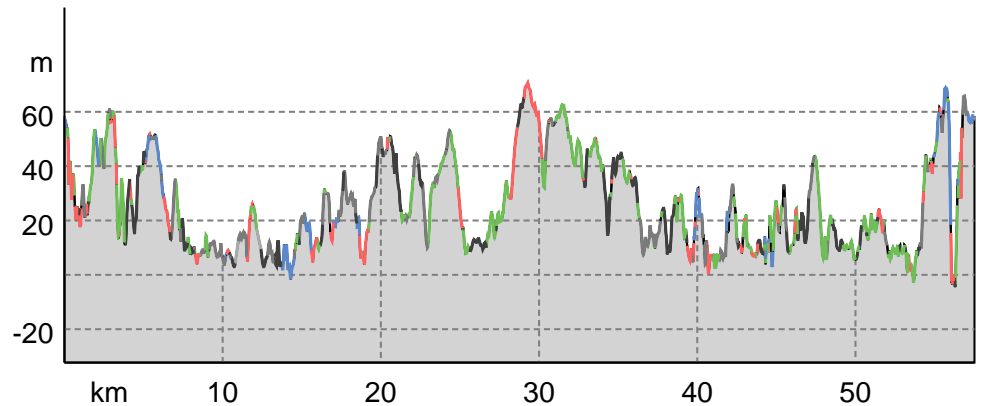
Données cartographiques: cartographie d'Outdooractive; ©OpenStreetMap (www.openstreetmap.org)

TOP La Valette (Malte)

Type de chemin

Asphalte	12,8 km
Chemin de terre	4,5 km
Chemin	19,4 km
Sentier	7,8 km
Route	12,4 km
Inconnu	0,6 km

Profil altimétrique



Activité

Balade urbaine

Distance ↔ 57,5 km

Durée ⌚ 15:50 h.

Dénivelé positif ▲ 674 m

Dénivelé négatif ▼ 674 m

Difficulté Moyen

Niveau physique ●●●●●●

Technicité ●●●●●●

Altitude



Meilleure période pour cette activité

JANV. | FÉVR. | MARS
 AVR. | MAI | JUIN
 JUL. | AOÛT | SEPT.
 OCT. | NOV. | DÉC.

Évaluations

Auteurs

Expérience ●●●●●●

Paysage ●●●●●●

Communauté

Autres données de l'activité

Propriétés

Accès en transports publics

Aller simple

Point(s) de vue

Faune

Aller-retour

Flore

Distinctions

Itinéraire en boucle

Point(s) de restauration

À faire en famille

Chien autorisé

Itinéraire à étapes

Géologie

Conseils pratiques

Patrimoine culturel / historique



VOYAGES EVASIONS

Mise à jour: 05.12.2022

Visite guidée et numérotée de la ville de La Valette (Malte

Parcours intégral du circuit pour visiter entièrement la ville de La Valette : distance 57,500 km - durée 15h50mn

Vous pouvez visiter pleinement La Valette et parcourir tranquillement notre circuit dans son intégralité et de plus numéroté sur 1 jour, 2 jours ou voire 3 jours suivant votre cadence souhaitée. Nous vous conseillons de parcourir à pied selon votre rythme pour les courtes distances ... Et concernant les longues distances, vous pouvez choisir de vous y rendre plus commodément en voiture, en moto ou en transports en commun.

Note de l'auteur

Voyages et Evasions

TOP La Valette (Malte)

Information Copyright - Tous droits réservés.

Matériel d'information**Conseils et recommandations supplémentaires**

Vous pouvez consulter notre site web sur la ville de La Valette pour obtenir plus d'informations.

<https://www.voyagesetevasions.com/itineraire-pour-visiter-la-ville-de-la-valette-a-malte.htm>

Itinéraire**Point de départ de l'activité**

Palace Armoury, Misrah San Gorg, Il-Belt Valletta VLT 1191, Malte

Coordonnées :

DD: 35.898515, 14.514341

DMS: 35°53'54.7"N 14°30'51.6"E

UTM: 33S 456172 3972801

w3w: ///ramonage.bouger.remuons

Point d'arrivée de l'activité

Queen Victoria Statue, Republic St, Valletta, Malte

Itinéraire

Itinéraire guidé et parcours numéroté pour visiter La Valette (Malte)

Lieux incontournables de La Valette : ils sont distingués par un astérisque (*).

1. Palace Armoury

Adresse : Misrah San Gorg, Il-Belt Valletta VLT 1191, Malte

Heures d'ouverture : lundi au dimanche de 9h00 à 16h30

Distance du Trajet 1 au Trajet 2 : 32 m – Distance Totale Parcourue : 32 m

2. Mużew tal-Posta ta' Malta

Adresse : 135 Archbishop St, Valletta VLT 1444, Malte

Heures d'ouverture : lundi au vendredi de 10h00 à 16H00 - samedi de 10h00 à 14h00

Distance du Trajet 2 au Trajet 3 : 35 m – Distance Totale Parcourue : 67 m

3. Merchants St

Adresse : La Valette, Malte

Distance du Trajet 3 au Trajet 4 : 84 m – Distance Totale Parcourue : 151 m

4. Church of the Jesuits

Adresse : Merchants St, Valletta, Malte

Distance du Trajet 4 au Trajet 5 : 281 m – Distance Totale Parcourue : 432 m

5. Lower Barrakka Gardens *

Adresse : Quarry Wharf, Valletta, Malte

Heures d'ouverture : lundi au dimanche de 8h00 à 21h00

Distance du Trajet 5 au Trajet 6 : 27 m – Distance Totale Parcourue : 459 m

6. Monument to Sir Alexander Ball *

Adresse : 32 Lvant, Il-Belt Valletta, Malte

Distance du Trajet 6 au Trajet 7 : 270 m – Distance Totale Parcourue : 729 m

7. Siege Bell War Memorial

Adresse : 32 Lvant, Il-Belt Valletta, Malte

Distance du Trajet 7 au Trajet 8 : 271 m – Distance Totale Parcourue : 1 km

8. The Malta Experience

Adresse : St Elmo Bastions Mediterranean Street Valletta, VLT 1253, Malte

Heures d'ouverture : lundi au vendredi de 11h00 à 16H00 - samedi de 11h00 à 14H00

Distance du Trajet 8 au Trajet 9 : 100 m – Distance Totale Parcourue : 1,100 km

9. Reliving the Sacra Infermeria

Adresse : Old Hospital Street Il-Belt Valletta, VLT 1645, Malte

Heures d'ouverture : lundi au samedi de 9h00 à 17H00 - dimanche de 9h00 à 14h00

Distance du Trajet 9 au Trajet 10 : 10 m – Distance Totale Parcourue : 1,110 km

TOP La Valette (Malte)

10. The Knights Hospitallers

Adresse : Mediterranean Street, Valletta, Malte

Heures d'ouverture : lundi au vendredi de 10h00 à 13h00 et 14h15 à 17h30 - samedi et dimanche de 10h00 à 17h30

Distance du Trajet 10 au Trajet 11 : 290 m – Distance Totale Parcourue : 1,400 km

11. National War Museum *

Adresse : Fort St Elmo Il-Belt Valletta, VLT 1741, Malte

Heures d'ouverture : lundi au dimanche de 9h00 à 16h30

Distance du Trajet 10 au Trajet 12 : 400 m – Distance Totale Parcourue : 1,800 km

12. Palazzo De La Salle

Adresse : 219 Republic St, Valletta, Malte

Heures d'ouverture : lundi au vendredi de 8h00 à 19h30

Distance du Trajet 12 au Trajet 13 : 10 m – Distance Totale Parcourue : 1,810 km

13. Casa Rocca Piccola *

Adresse : 74 Republic St, Valletta, Malte

Heures d'ouverture : lundi au samedi de 10h00 à 17h00

Distance du Trajet 13 au Trajet 14 : 190 m – Distance Totale Parcourue : 1,900 km

14. St. George's Square

Adresse : Republic St, Valletta, Malte

Distance du Trajet 14 au Trajet 15 : 10 m – Distance Totale Parcourue : 1,910 km

15. Sette Giugno Monument

Adresse : 111 Archbishop St, Valletta, Malte

Distance du Trajet 15 au Trajet 16 : 290 m – Distance Totale Parcourue : 2,200 km

16. Independence Square

Adresse : Valletta, Malte

Distance du Trajet 16 au Trajet 17 : 10 m – Distance Totale Parcourue : 2,210 km

17. St. Katidral ta 'Pawlu

Adresse : Il-Belt Valletta, Malte

Heures d'ouverture : lundi au samedi de 10h00 à 16h00

Distance du Trajet 17 au Trajet 18 : 90 m – Distance Totale Parcourue : 2,300 km

18. Bazilika Santwarju tal-Madonna tal-Karmnu

Adresse : 59 Archbishop St, Valletta VLT 1449, Malte

Heures d'ouverture : lundi au dimanche de 17h15 à 19h00

Distance du Trajet 18 au Trajet 19 : 200 m – Distance Totale Parcourue : 2,500 km

19. St. Augustine Church

Adresse : Old Bakery Street, Il-Belt Valletta, Malte

Distance du Trajet 19 au Trajet 20 : 200 m – Distance Totale Parcourue : 2,700 km

20. Malta 5D

Adresse : 7, Old Bakery Street Valletta, VLT 1450, Malte

Heures d'ouverture : lundi au dimanche de 10h00 à 16h30

Distance du Trajet 20 au Trajet 21 : 10 m – Distance Totale Parcourue : 2,710 km

21. St Andrew's Scots Church

Adresse : South St, Valletta VLT 1451, Malte

Distance du Trajet 21 au Trajet 22 : 190 m – Distance Totale Parcourue : 2,900 km

22. Hastings Garden Malta

Adresse : 24 Sappers, Il-Belt Valletta, Malte

Distance du Trajet 22 au Trajet 23 : 400 m – Distance Totale Parcourue : 3,300 km

23. Fortifications Interpretation Centre

Adresse : St. Mark street St Mark Street, Valletta, Malte

TOP La Valette (Malte)

Distance du Trajet 23 au Trajet 24 : 1200 m – Distance Totale Parcourue : 4,500 km

24. Msida Bastion Historic Garden

Adresse : Il-Furjana, Malte

Distance du Trajet 24 au Trajet 25 : 600 m – Distance Totale Parcourue : 5,100 km

25. Independence Monument

Adresse : The Mall, Floriana, Malte

Distance du Trajet 25 au Trajet 26 : 100 m – Distance Totale Parcourue : 5,200 km

26. Fountain Il-Mall

Adresse : Il-Furjana, Malte

Distance du Trajet 26 au Trajet 27 : 10 m – Distance Totale Parcourue : 5,210 km

27. Joseph Scicluna Monument

Adresse : Publiju, Floriana, Malte

Distance du Trajet 27 au Trajet 28 : 90 m – Distance Totale Parcourue : 5,300 km

28. Il-Mall

Adresse : Il-Furjana, Malte

Distance du Trajet 28 au Trajet 29 : 10 m – Distance Totale Parcourue : 5,310 km

29. Hugo Mifsud Monument

Adresse : Mall, Floriana, Malte

Distance du Trajet 29 au Trajet 30 : 290 m – Distance Totale Parcourue : 5,600 km

30. Knisja ta 'San Publiju

Adresse : 48 Triq Il-Miratur, Il-Furjana, Malte

Distance du Trajet 30 au Trajet 31 : 100 m – Distance Totale Parcourue : 5,700 km

31. Wignacourt Water Tower

Adresse : Vincenzo Bugeja, Il-Furjana, Malte

Distance du Trajet 31 au Trajet 32 : 100 m – Distance

Totale Parcourue : 5,800 km

32. Argotti Botanic Gardens

Adresse : Triq Vincenzo Bugeja, Il-Furjana, FRN 1553, Malte

Distance du Trajet 32 au Trajet 33 : 10 m – Distance Totale Parcourue : 5,810 km

33. Robert Samut Hall

Adresse : Triq Sarria, Il-Furjana, Malte

Distance du Trajet 33 au Trajet 34 : 10 m – Distance Totale Parcourue : 5,820 km

34. Knisja ta' Sarria

Adresse : 10 Triq Sarria, Il-Furjana, Malte

Distance du Trajet 34 au Trajet 35 : 10 m – Distance Totale Parcourue : 5,830 km

35. Ta' Dar Il-Mistrieh

Adresse : Congreve-Bernard Memorial Hall, E. S. Tonna Square Il-Furjana FRN, 1480, Ph.; 21237659, Malte

Heures d'ouverture : lundi au vendredi de 9h00 à 11h30 et 15h00 à 20h30

Distance du Trajet 35 au Trajet 36 : 370 m – Distance Totale Parcourue : 6,200 km

36. Porte des Bombes

Adresse : Triq Nazzjonali, Il-Furjana, Malte

Distance du Trajet 36 au Trajet 37 : 400 m – Distance Totale Parcourue : 6,600 km

37. Ta braxia Military Cemitery

Adresse : Pieta, Malte

Distance du Trajet 37 au Trajet 38 : 100 m – Distance Totale Parcourue : 6,700 km

38. Our Lady Of Sorrow Chapel

Adresse : Pieta, Malte

Distance du Trajet 38 au Trajet 39 : 200 m – Distance Totale Parcourue : 6,900 km

39. Villa Guardamangia

TOP La Valette (Malte)

Adresse : 29, 57 Telgha Ta' Gwardamanga, Pieta, Malte

Distance du Trajet 39 au Trajet 40 : 1600 m – Distance Totale Parcourue : 8,500 km

40. Knisja Parrokkjali tal-Imsida

Adresse : Parish St, Msida, Malte

Distance du Trajet 40 au Trajet 41 : 3300 m – Distance Totale Parcourue : 11,800 km

41. Fort Manoel

Adresse : Manoel Island, Malta, Malte

Distance du Trajet 41 au Trajet 42 : 2200 m – Distance Totale Parcourue : 14 km

42. Aqualuna Malta

Adresse : 120 The Strand Gzira, GZR 1027, Malte

Heures d'ouverture : lundi au dimanche de 10h00 à 23h00

Distance du Trajet 42 au Trajet 43 : 800 m – Distance Totale Parcourue : 14,800 km

43. Parish Church of Jesus of Nazareth

Adresse : Sliema, Malte

Distance du Trajet 43 au Trajet 44 : 800 m – Distance Totale Parcourue : 15,600 km

44. Fort Tigné

Adresse : Tigne Point, Censu Xerri, Sliema, Malte

Distance du Trajet 44 au Trajet 45 : 1000 m – Distance Totale Parcourue : 16,600 km

45. Christine X Art Gallery

Adresse : 17, Tigne Street, Sliema SLM 3141, Malte

Heures d'ouverture : lundi au vendredi de 10h00 à 13h00 et 16h00 à 19h00 - samedi de 10h00 à 13h00

Distance du Trajet 45 au Trajet 46 : 200 m – Distance Totale Parcourue : 16,800 km

46. Playground for children

Adresse : Sliema, Malte

Distance du Trajet 46 au Trajet 47 : 500 m – Distance Totale Parcourue : 17,300 km

47. Il-Fortizza

Adresse : 124 Triq It - Torri, Tas-Sliema SLM 1605, Malte

Heures d'ouverture : lundi au samedi de 9h00 à 1h00 - dimanche de 9h00 à 0h00

Distance du Trajet 47 au Trajet 48 : 400 m – Distance Totale Parcourue : 17,700 km

48. Knisja tal-Verġni Marija Kewkba tal-Baħar

Adresse : Tas-Sliema, Malte

Distance du Trajet 48 au Trajet 49 : 10 m – Distance Totale Parcourue : 17,710 km

49. Kościół Matki Bożej Łaskawej w Sliemie

Adresse : 95 Triq Il - Kbira, Tas-Sliema, Malte

Distance du Trajet 49 au Trajet 50 : 16190 m – Distance Totale Parcourue : 33,900 km

50. St Margaret Church

Adresse : Triq Santa Margerita, Bormla, Malte

Distance du Trajet 50 au Trajet 51 : 3400 m – Distance Totale Parcourue : 37,300 km

51. Fort Ricasoli

Adresse : Kalkara, Malte

Distance du Trajet 51 au Trajet 52 : 1300 m – Distance Totale Parcourue : 38,600 km

52. Villa Bighi

Adresse : Dawret Fra Giovanni Bichi Kalkara, KKR 1320, Malte

Distance du Trajet 52 au Trajet 53 : 10 m – Distance Totale Parcourue : 38,610 km

53. Esplora Interactive Science Centre

Adresse : Villa Bighi Dawret Fra Giovanni Bichi Il-Kalkara, KKR 1320, Malte

Heures d'ouverture : mardi au vendredi de 9h00 à 15h00 - samedi et dimanche de 10h00 à 18h00

TOP La Valette (Malte)

Distance du Trajet 53 au Trajet 54 : 690 m – Distance Totale Parcourue : 39,300 km

54. St Joseph Church

Adresse : Il-Kapuccini, Il-Kalkara, Malte

Distance du Trajet 54 au Trajet 55 : 800 m – Distance Totale Parcourue : 40,100 km

55. Casa Normanna

Adresse : Birgu, Malte

Distance du Trajet 55 au Trajet 56 : 100 m – Distance Totale Parcourue : 40,200 km

56. Church of St Anne

Adresse : Santa Skolastika, Birgu, Malte

Distance du Trajet 56 au Trajet 57 : 200 m – Distance Totale Parcourue : 40,400 km

57. Birgu Harbour View

Adresse : 28 Miratur, Birgu, Malte

Distance du Trajet 57 au Trajet 58 : 300 m – Distance Totale Parcourue : 40,700 km

58. Sails and Dolphins

Adresse : Waterfront, Birgu, Malte

Distance du Trajet 58 au Trajet 59 : 400 m – Distance Totale Parcourue : 41,100 km

59. Forti Sant' Anglu *

Adresse : Waterfront, Birgu, Malte

Heures d'ouverture : lundi au dimanche de 9h00 à 16h30

Distance du Trajet 59 au Trajet 60 : 400 m – Distance Totale Parcourue : 41,500 km

60. Birgu Waterfront

Adresse : Birgu, Malte

Distance du Trajet 60 au Trajet 61 : 200 m – Distance Totale Parcourue : 41,700 km

61. Steam engine

Adresse : 5 Vault, Old Treasury Building, Birgu, Malta Birgu BRG 1721, Birgu, Malte

Distance du Trajet 61 au Trajet 62 : 10 m – Distance Totale Parcourue : 41,710 km

62. Malta Maritime Museum

Adresse : Ex-Naval Bakery Vittoriosa Waterfront, Birgu BRG 1721, Malte

Distance du Trajet 62 au Trajet 63 : 10 m – Distance Totale Parcourue : 41,720 km

63. Birgu Gate

Adresse : Birgu, Malte

Distance du Trajet 63 au Trajet 64 : 80 m – Distance Totale Parcourue : 41,800 km

64. Freedom Monument

Adresse : Birgu, Malte

Distance du Trajet 64 au Trajet 65 : 100 m – Distance Totale Parcourue : 41,900 km

65. St. Lawrence's Church

Adresse : Triq San Lawrenz, Birgu, Malte

Distance du Trajet 65 au Trajet 66 : 10 m – Distance Totale Parcourue : 41,910 km

66. Oratory of St. Joseph

Adresse : Birgu, Malte

Heures d'ouverture : lundi au dimanche de 9h30 à 12h00

Distance du Trajet 66 au Trajet 67 : 90 m – Distance Totale Parcourue : 42 km

67. Statue of Victory

Adresse : Victory Square, Birgu, Malte

Distance du Trajet 67 au Trajet 68 : 100 m – Distance Totale Parcourue : 42,100 km

68. Statue Of St. Lawrence

Adresse : Birgu, Malte

Distance du Trajet 68 au Trajet 69 : 10 m – Distance

TOP La Valette (Malte)

Totale Parcourue : 42,110 km

69. Inquisitor's Palace

Adresse : Triq Il-Palazz Ta' L-Isqof, Birgu BRG 1023, Malte

Heures d'ouverture : mardi au dimanche de 9h00 à 16h30

Distance du Trajet 69 au Trajet 70 : 90 m – Distance Totale Parcourue : 42,200 km

70. Kunvent Dumnikan tal-Lunzjata

Adresse : Il-Birgu, BRG 1024, Malte

Distance du Trajet 70 au Trajet 71 : 10 m – Distance Totale Parcourue : 42,210 km

71. Prince of Wales Own Band Club

Adresse : Birgu, Malte

Heures d'ouverture : lundi et du mercredi au vendredi de 5h40 à 12h00 et 16h00 à 21h30 - samedi de 7h00 à 12h00 - dimanche de 7h00 à 14h30

Distance du Trajet 71 au Trajet 72 : 90 m – Distance Totale Parcourue : 42,300 km

72. Gate of Provence

Adresse : Birgu, Malte

Heures d'ouverture : mardi au dimanche de 9h00 à 16h30

Distance du Trajet 72 au Trajet 73 : 100 m – Distance Totale Parcourue : 42,400 km

73. Malta at War Museum

Adresse : Couvre Porte Counterguard, Triq it-8 ta' Dicembru, Birgu, Malte

Heures d'ouverture : lundi au samedi de 10h00 à 16h30

Distance du Trajet 73 au Trajet 74 : 600 m – Distance Totale Parcourue : 43 km

74. Bormla War Memorial

Adresse : Triq Il- Pellegrinaag, Bormla, Malte

Distance du Trajet 74 au Trajet 75 : 10 m – Distance Totale Parcourue : 43,010 km

75. Immaculate Conception Church

Adresse : Triq Il- Pellegrinaag, Bormla, Malte

Distance du Trajet 75 au Trajet 76 : 90 m – Distance Totale Parcourue : 43,100 km

76. Madonna Statue

Adresse : Cospicua, Malte

Distance du Trajet 76 au Trajet 77 : 500 m – Distance Totale Parcourue : 43,600 km

77. Marina Senglea

Adresse : Triq Marina, L-Isla, Malte

Distance du Trajet 77 au Trajet 78 : 900 m – Distance Totale Parcourue : 44,500 km

78. St. Philip's Church

Adresse : 1512, San Filippu, L-Isla, Malte

Distance du Trajet 78 au Trajet 79 : 200 m – Distance Totale Parcourue : 44,700 km

79. Ġnien il-Gardjola

Adresse : L-Isla, Malte

Distance du Trajet 79 au Trajet 80 : 700 m – Distance Totale Parcourue : 45,400 km

80. Knisja Maria Bambina

Adresse : Triq Il - Vitorja, L-Isla, Malte

Distance du Trajet 80 au Trajet 81 : 200 m – Distance Totale Parcourue : 45,600 km

81. Fort Saint Michael

Adresse : St. Michael Bastion, Triq Il, Vitorja, Bormla, Malte

Distance du Trajet 81 au Trajet 82 : 500 m – Distance Totale Parcourue : 46,100 km

82. Knisja ta' San Pawl

Adresse : Triq San Pawl, Cospicua, Malte

Distance du Trajet 82 au Trajet 83 : 5300 m – Distance Totale Parcourue : 51,400 km

TOP La Valette (Malte)

83. Our Lady of the Miraculous Medal Church

Adresse : Hamrun, Malte

Distance du Trajet 83 au Trajet 84 : 3200 m – Distance Totale Parcourue : 54,600 km

84. Monument tal-Gwerra

Adresse : Floriana, Malte

Distance du Trajet 84 au Trajet 85 : 10 m – Distance Totale Parcourue : 54,610 km

85. Herbert Ganado Gardens

Adresse : Triq Girolamo Cassar, Il-Belt Valletta, Malte

Distance du Trajet 85 au Trajet 86 : 190 m – Distance Totale Parcourue : 54,800 km

86. Commonwealth Air Forces Memorial

Adresse : Floriana, Malte

Distance du Trajet 86 au Trajet 87 : 200 m – Distance Totale Parcourue : 55 km

87. Triton Fountain *

Adresse : Vjal Nelson, Il-Belt Valletta, Malte

Distance du Trajet 87 au Trajet 88 : 100 m – Distance Totale Parcourue : 55,100 km

88. Bieb il-Belt

Adresse : Valletta, Malte

Distance du Trajet 88 au Trajet 89 : 100 m – Distance Totale Parcourue : 55,200 km

89. Parliament of Malta

Adresse : Ordinance, Il-Belt Valletta, Malte

Heures d'ouverture : lundi au vendredi de 8h00 à 17h00

Distance du Trajet 89 au Trajet 90 : 10 m – Distance Totale Parcourue : 55,210 km

90. Pjazza Teatru Rjal

Adresse : Triq Ir-Repubblika Casa Cassar Il-Belt Valletta, VLT 1050, Malte

Distance du Trajet 90 au Trajet 91 : 90 m – Distance

Totale Parcourue : 55,300 km

91. Spazju Kreattiv

Adresse : Pjazza Kastilja Pope Pius V Street Il-Belt Valletta, VLT 1030, Malte

Heures d'ouverture : mardi au vendredi de 9h00 à 21h00 – samedi et dimanche de 10h00 à 21h00

Distance du Trajet 91 au Trajet 92 : 100 m – Distance Totale Parcourue : 55,400 km

92. Central Bank of Malta Currency Museum

Adresse : Castille Place Valletta, VLT 1060, Malte

Heures d'ouverture : lundi au vendredi de 8h00 à 14h00

Distance du Trajet 92 au Trajet 93 : 100 m – Distance Totale Parcourue : 55,500 km

93. Manwel Dimech Monument

Adresse : Valletta, Malte

Distance du Trajet 93 au Trajet 94 : 10 m – Distance Totale Parcourue : 55,510 km

94. Dom Mintoff Monument

Adresse : Valletta, Malte

Distance du Trajet 94 au Trajet 95 : 90 m – Distance Totale Parcourue : 55,600 km

95. Knisja tal-Vittorja

Adresse : South St, Valletta, Malte

Distance du Trajet 95 au Trajet 96 : 100 m – Distance Totale Parcourue : 55,700 km

96. Jean De Valette Square

Adresse : Valletta, Malte

Distance du Trajet 96 au Trajet 97 : 10 m – Distance Totale Parcourue : 55,710 km

97. Knisja Santa Katerina tal-Italja

Adresse : Victory, Valletta, Malte

Distance du Trajet 97 au Trajet 98 : 10 m – Distance Totale Parcourue : 55,720 km

TOP La Valette (Malte)

98. Il-Berġa ta' Kastilja

Adresse : Merchants St, Valletta, Malte

Distance du Trajet 98 au Trajet 99 : 80 m – Distance Totale Parcourue : 55,800 km

99. Gorg Borg Olivier Monument

Adresse : Kastilja, Valletta, Malte

Distance du Trajet 99 au Trajet 100 : 100 m – Distance Totale Parcourue : 55,900 km

100. Upper Barrakka Gardens *

Adresse : 292 Triq Sant' Orsla, Il-Belt Valletta, Malte

Heures d'ouverture : lundi au dimanche de 7h00 à 22h00

Distance du Trajet 100 au Trajet 101 : 10 m – Distance Totale Parcourue : 55,910 km

101. Saluting Battery

Adresse : Lascaris, Valletta, Malte

Distance du Trajet 101 au Trajet 102 : 90 m – Distance Totale Parcourue : 56 km

102. Barrakka Lift

Adresse : Lascaris, Valletta, Malte

Heures d'ouverture : lundi au dimanche de 6h30 à 00h00

Distance du Trajet 102 au Trajet 103 : 200 m – Distance Totale Parcourue : 56,200 km

103. Fort Lascaris

Adresse : Valletta, Malte

Distance du Trajet 103 au Trajet 104 : 100 m – Distance Totale Parcourue : 56,300 km

104. Ta Liesse Church

Adresse : 85 Liesse, Il-Belt Valletta, Malte

Distance du Trajet 104 au Trajet 105 : 100 m – Distance Totale Parcourue : 56,400 km

105. Victoria Gate

Adresse : La Valette, Malte

Distance du Trajet 105 au Trajet 106 : 200 m – Distance Totale Parcourue : 56,600 km

106. The Lascaris War Rooms

Adresse : Lascaris Ditch Valletta, VLT 2000, Malte

Heures d'ouverture : lundi au samedi de 10h00 à 16h30

Distance du Trajet 106 au Trajet 107 : 200 m – Distance Totale Parcourue : 56,800 km

107. China Cultural Centre in Malta

Adresse : 173 Melita St, Valletta, Malte

Heures d'ouverture : lundi au vendredi de 9h00 à 17h00

Distance du Trajet 107 au Trajet 108 : 100 m – Distance Totale Parcourue : 56,900 km

108. Museum of Fine Arts *

Adresse : Auberge D'Italie, Merchants St, Valletta, Malte

Heures d'ouverture : lundi au dimanche de 9h00 à 16h30

Distance du Trajet 108 au Trajet 109 : 100 m – Distance Totale Parcourue : 57 km

109. Church of Saint Francis of Assisi

Adresse : Republic St, Valletta, Malte

Distance du Trajet 109 au Trajet 110 : 10 m – Distance Totale Parcourue : 57,010 km

110. National Museum of Archaeology *

Adresse : Republic St, Valletta, Malte

Heures d'ouverture : lundi au dimanche de 9h00 à 16h30

Distance du Trajet 110 au Trajet 111 : 90 m – Distance Totale Parcourue : 57,100 km

111. Kon-Katidral ta' San Ġwann *

Adresse : Triq San Gwann, Il-Belt Valletta, Malte

Heures d'ouverture : lundi au vendredi de 9h30 à 16h30 – samedi de 9h30 à 12h30

TOP La Valette (Malte)

Distance du Trajet 111 au Trajet 112 : 100 m – Distance Totale Parcourue : 57,200 km

112. Courts of Justice building

Adresse : Republic St, Valletta VLT 1434, Malte

Heures d'ouverture : lundi au vendredi de 8h00 à 12h00

Distance du Trajet 112 au Trajet 113 : 10 m – Distance Totale Parcourue : 57,210 km

113. Great Siege Monument 1565

Adresse : Republic St, Valletta, Malte

Distance du Trajet 113 au Trajet 114 : 90 m – Distance Totale Parcourue : 57,300 km

114. Bibljoteka Nazzjonali ta' Malta

Adresse : 36 Old Treasury Street,, Valletta, Malte

Heures d'ouverture : lundi au samedi de 8h15 à 13h15

Distance du Trajet 114 au Trajet 115 : 100 m – Distance Totale Parcourue : 57,400 km

115. Queen Victoria Statue *

Adresse : Republic St, Valletta, Malte

Distance du Trajet 115 au Trajet 1 : 100 m – Distance Totale Parcourue : 57,500 km

Vous pouvez aussi télécharger l'itinéraire en couleur ci-dessous

<https://www.voyagesetevasions.com/plans-visites-villes/itineraire-ville-la-valette-format-normal.pdf>

S'y rendre



La randonnée est bien desservie par les transports publics

S'y rendre

Suivez le guide MAPS

pour vous rendre au point de départ
Palace Armoury, Misrah San Gorg, Il-Belt Valletta VLT 1191, Malte

en train, en bus, en voiture, en moto, en vélo ou à pied.

Points d'intérêt



1. Palace Armoury
2. Mużew tal-Posta ta' Malta
3. Merchants St
4. Church of the Jesuits
5. Lower Barrakka Gardens
6. Monument to Sir Alexander Ball
7. Siege Bell War Memorial
8. The Malta Experience
9. Reliving the Sacra Infermeria
10. The Knights Hospitallers
11. National War Museum
12. Palazzo De La Salle
13. Casa Rocca Piccola
14. St. George's Square
15. Sette Giugno Monument
16. Independence Square
17. St. Katidral ta' Pawlu
18. Bażilika Santwarju tal-Madonna tal-Karmnu
19. St. Augustine Church
20. Malta 5D
21. St Andrew's Scots Church
22. Hastings Garden Malta
23. Fortifications Interpretation Centre
24. Msida Bastion Historic Garden
25. Independence Monument
26. Fountain Il-Mall
27. Joseph Scicluna Monument
28. Il-Mall
29. Hugo Mifsud Monument
30. Knisja ta' San Publiju
31. Wignacourt Water Tower
32. Argotti Botanic Gardens
33. Robert Samut Hall
34. Knisja ta' Sarria
35. Ta' Dar Il-Mistrieh
36. Porte des Bombes
37. Ta braxia Military Cemitery
38. Our Lady Of Sorrow Chapel
39. Villa Guardamangia
40. Knisja Parrokkjali tal-Imsida
41. Fort Manoel
42. Aqualuna Malta
43. Parish Church of Jesus of Nazareth
44. Fort Tigné

TOP La Valette (Malte)

- 45. Christine X Art Gallery
- 46. Playground for children
- 47. Il-Fortizza
- 48. Knisja tal-Verġni Marija Kewkba tal-Baħar
- 49. Kościół Matki Bożej Łaskawej w Sliemie
- 50. St Margaret Church
- 51. Fort Ricasoli
- 52. Villa Bighi
- 53. Esplora Interactive Science Centre
- 54. St Joseph Church
- 55. Casa Normanna
- 56. Church of St Anne
- 57. Birgu Harbour View
- 58. Sails and Dolphins
- 59. Forti Sant' Anġlu
- 60. Birgu Waterfront
- 61. Steam engine
- 62. Malta Maritime Museum
- 63. Birgu Gate
- 64. Freedom Monument
- 65. St. Lawrence's Church
- 66. Oratory of St. Joseph
- 67. Statue of Victory
- 68. Statue Of St. Lawrence
- 69. Inquisitor's Palace
- 70. Kunvent Dumnikan tal-Lunzjata
- 71. Prince of Wales Own Band Club
- 72. Gate of Provence
- 73. Malta at War Museum
- 74. Bormla War Memorial
- 75. Immaculate Conception Church
- 76. Madonna Statue
- 77. Marina Senglea
- 78. St. Philip's Church
- 79. Ġnien il-Gardjola
- 80. Knisja Maria Bambina
- 81. Fort Saint Michael
- 82. Knisja ta' San Pawl
- 83. Our Lady of the Miraculous Medal Church
- 84. Monument tal-Gwerra
- 85. Herbert Ganado Gardens
- 86. Commonwealth Air Forces Memorial
- 87. Triton Fountain
- 88. Bieb il-Belt
- 89. Parliament of Malta
- 90. Pjazza Teatru Rjal
- 91. Spazju Kreattiv
- 92. Central Bank of Malta Currency Museum
- 93. Manwel Dimech Monument
- 94. Dom Mintoff Monument
- 95. Knisja tal-Vittorja
- 96. Jean De Valette Square
- 97. Knisja Santa Katerina tal-Italja
- 98. Il-Berġa ta' Kastilja
- 99. Gorg Borg Olivier Monument
- 100. Upper Barrakka Gardens
- 101. Saluting Battery
- 102. Barrakka Lift
- 103. Fort Lascaris
- 104. Ta Liesse Church
- 105. Victoria Gate
- 106. The Lascaris War Rooms
- 107. China Cultural Centre in Malta
- 108. Museum of Fine Arts
- 109. Church of Saint Francis of Assisi
- 110. National Museum of Archaeology
- 111. Kon-Katidral ta' San Ġwann
- 112. Courts of Justice building
- 113. Great Siege Monument 1565
- 114. Bibljoteka Nazzjonali ta' Malta
- 115. Queen Victoria Statue
- 1. Palace Armoury

Activité disponible pour iPhone et Android.

Scanner le code QR et sauvegarder la randonnée hors-ligne, la partager avec des amis et bien plus encore ...

Site internet

<https://out.ac/IABZ/v>

TOP La Valette (Malte)



La Valette (Malte)

Crédit photo : VOYAGES EVASIONS, Communauté



Porte des Bombes

Crédit photo : VOYAGES EVASIONS, Communauté



Biblijoteka Nazzjonali ta' Malta

Crédit photo : VOYAGES EVASIONS, Communauté



Fountain Il-Mall

Crédit photo : VOYAGES EVASIONS, Communauté





















Lower Barrakka Gardens


















Crédit photo : VOYAGES EVASIONS, Communauté

Légende









Topographie

	Fôret, Bois
	Marais
	Lande
	Terrain de construction de logements avec bâtiment unique
	Zone commerciale avec bâtiment unique
	Cimetière
	Terrain de golf
	Terrain de sport, Stade
	Stade
	Piscine en plein air
	Vignoble
	Peinture rupestre
	Frontière
	Frontière
	Limite du département
	Courbe de niveau
	Terrain d'usage spécial
	Réserve naturelle











Signes topographiques

	Montagne/Sommet
	Point culminant
	Burg
	Cave
	Église
	Chapelle
	Cimetière
	Château/Château fort
	Monastère
	Monument
	Ruine
	Mine
	Bloc erratique/Tumulus
	Pylône de télécommunication
	Éolienne
	Moulin à vent/Moulin à eau
	Point de vue

Routes et chemins

	Autoroute avec numéro
	Route nationale avec numéro
	Route départementale, route nationale
	Route communale
	Chemin forestier principal
	Chemin forestier
	Chemin pédestre
	Via ferrata

Remontées mécaniques, train

	Téléphérique
	Téléphérique
	Télesiège
	Remontée mécanique
	Transport de matériel
	Train
	Train de banlieue
	Métro
	Tram
	Gare