

Madrid (Espagne)

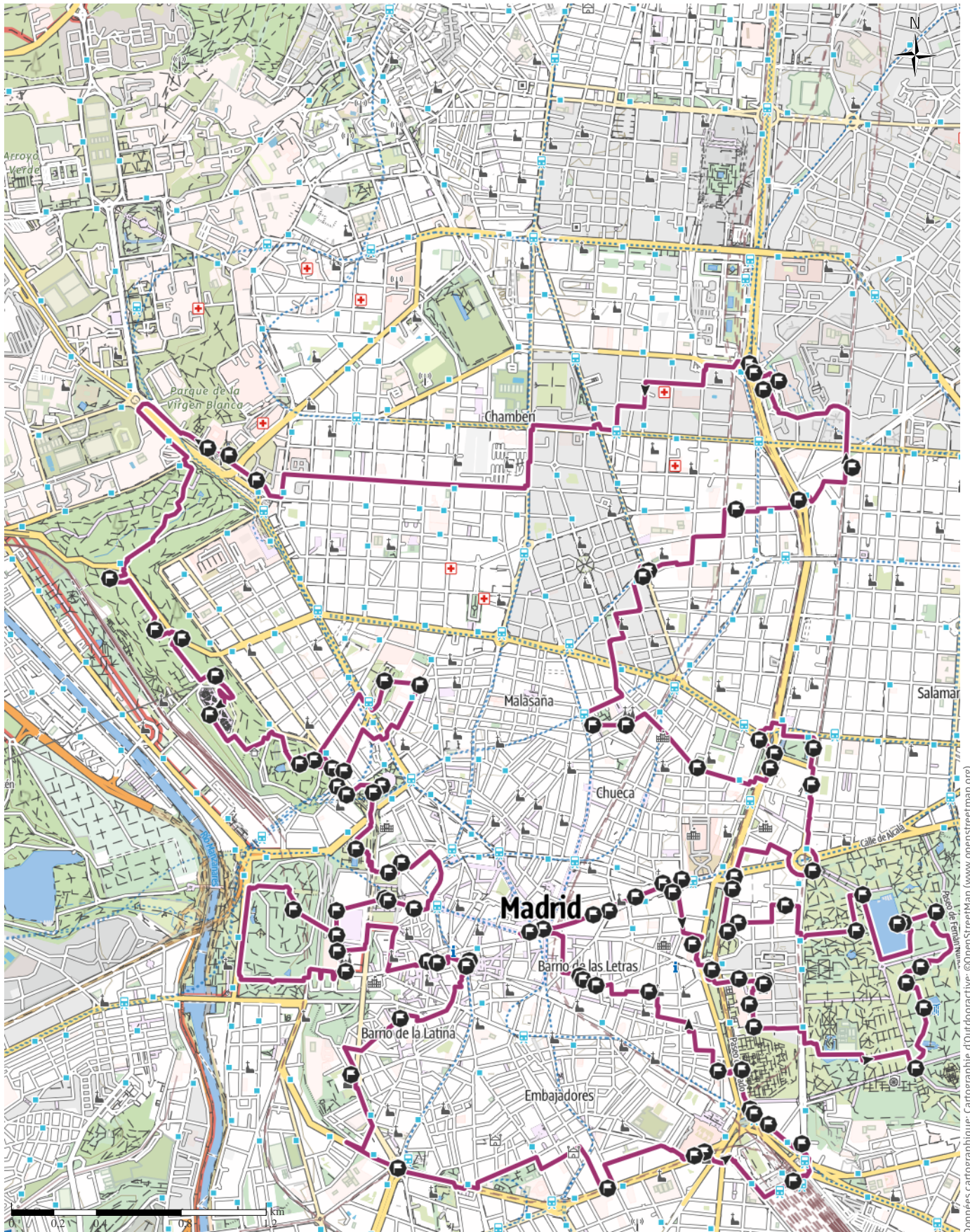
↔ 34,8 km

🕒 9:45 h.

▲ 423 m

▼ 423 m

Difficulté -

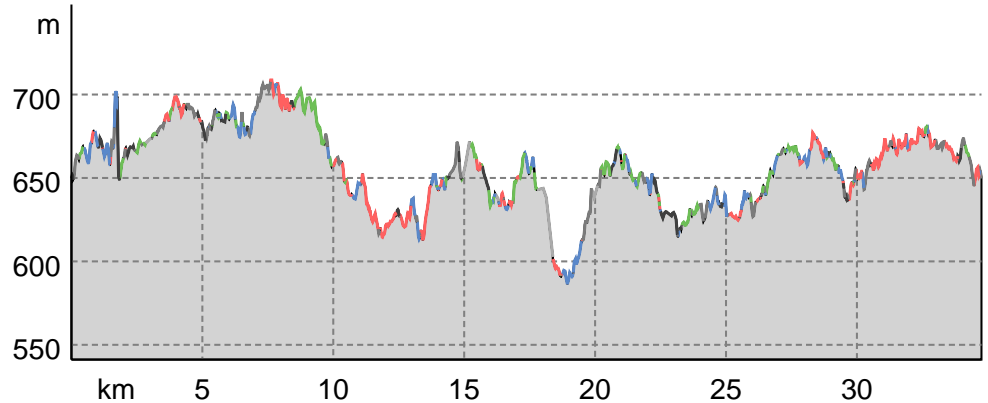


Madrid (Espagne)

Type de chemin

Asphalte	6,4 km
Chemin de terre	6,9 km
Chemin	6,9 km
Sentier	9,6 km
Route	3,5 km
Inconnu	1,5 km

Profil altimétrique



Activité

Balade urbaine

Distance ↔ 34,8 km

Durée ⌚ 9:45 h.

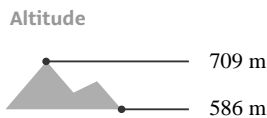
Dénivelé positif ▲ 423 m

Dénivelé négatif ▼ 423 m

Difficulté -

Niveau physique ●●●●●

Technicité ●●●●●



Meilleure période pour cette activité

JANV. | FÉVRI | MARS
 AVR. | MAI | JUIN
 JUIL. | AOÛT | SEPT.
 OCT. | NOV. | DÉC.

Évaluations

Auteurs

Expérience ●●●●●

Paysage ●●●●●

Communauté

Autres données de l'activité



VOYAGES EVASIONS

Mise à jour : 06.07.2023

Visite guidée et numérotée de la ville de Madrid (Espagne)

Parcours intégral du circuit pour visiter entièrement la ville de Madrid : distance 34,800 km - durée 9h45

Vous pouvez visiter pleinement Madrid et parcourir tranquillement notre circuit dans son intégralité et de plus numéroté sur 1 jour, 2 jours ou voire 3 jours suivant votre cadence souhaitée. Nous vous conseillons de parcourir à pied selon votre rythme pour les courtes distances ... Et concernant les longues distances, vous pouvez choisir de vous y rendre plus commodément en voiture, en moto ou en transports en commun.

Note de l'auteur

Voyages et Evasions

Information Copyright - Tous droits réservés.

Matériel d'information

Conseils et recommandations supplémentaires

Vous pouvez consulter notre site web sur la ville de Madrid pour obtenir plus d'informations.

<https://www.voyagesetevasions.com/itineraire-pour-visiter-la-ville-de-madrid-en-espagne.htm>

Itinéraire

Point de départ de l'activité

Fuente de Cibeles, Plaza Cibeles, S/N, 28014 Madrid, Espagne

Coordonnées :

DD: 40.419282, -3.692593

DMS: 40°25'09.4"N 3°41'33.3"W

UTM: 30T 441243 4474525

w3w: ///laissons.prélever.tendon

Madrid (Espagne)

Point d'arrivée de l'activité

Palacio de Cibeles, Plaza Cibeles, 28014 Madrid,
Espagne

Itinéraire

Itinéraire guidé et parcours numéroté pour visiter
Madrid (Espagne)

Lieux incontournables de Madrid : ils sont distingués
par un astérisque (*).

1. Fuente de Cibeles *

Adresse : Plaza Cibeles, S/N, 28014 Madrid, Espagne

Distance du Trajet 1 au Trajet 2 : 633 m – Distance
Totale Parcourue : 633 m

2. Puerta de Alcalá

Adresse : Pl. de la Independencia, s/n, 28001 Madrid,
Espagne

Distance du Trajet 2 au Trajet 3 : 467 m – Distance
Totale Parcourue : 1,100 km

3. Museo Arqueológico Nacional

Adresse : Calle de Serrano, 13, 28001 Madrid, Espagne

Heures d'ouverture : mardi au samedi de 9h30 à 20h00
- dimanche de 9h30 à 15h00

Distance du Trajet 3 au Trajet 4 : 200 m – Distance
Totale Parcourue : 1,300 km

4. Monumento al Descubrimiento de América

Adresse : Pl. de Colón, 28004 Madrid, Espagne

Distance du Trajet 4 au Trajet 5 : 400 m – Distance
Totale Parcourue : 1,700 km

5. Museo de Cera

Adresse : Pl. de Colón, 41, 28004 Madrid, Espagne

Heures d'ouverture : jeudi au lundi de 11h00 à 19h00

Distance du Trajet 5 au Trajet 6 : 100 m – Distance
Totale Parcourue : 1,800 km

6. Escultura Julia de Jaume Plensa

Adresse : Pl. de Colón, 28001 Madrid, Espagne

Distance du Trajet 6 au Trajet 7 : 100 m – Distance
Totale Parcourue : 1,900 km

7. Biblioteca Nacional de España

Adresse : P.º de Recoletos, 20-22, 28001 Madrid,
Espagne

Heures d'ouverture : lundi au vendredi de 9h00 à 21h00
et samedi de 9h00 à 14h00

Distance du Trajet 7 au Trajet 8 : 500 m – Distance
Totale Parcourue : 2,400 km

8. Plaza de las Salesas

Adresse : 28001 Madrid, Espagne

Distance du Trajet 8 au Trajet 9 : 400 m – Distance
Totale Parcourue : 2,800 km

9. Museo del Romanticismo

Adresse : C. de San Mateo, 13, 28004 Madrid, Espagne

Heures d'ouverture : mardi au samedi de 9h30 à 20h30
- dimanche de 10h00 à 15h00

Distance du Trajet 9 au Trajet 10 : 200 m – Distance
Totale Parcourue : 3 km

10. Museo de Historia de Madrid *

Adresse : Calle de Fuencarral, 78, 28004 Madrid,
Espagne

Heures d'ouverture : mardi au dimanche de 10h00 à
20h00

Distance du Trajet 10 au Trajet 11 : 1000 m – Distance
Totale Parcourue : 4 km

11. Estación Museo

Adresse : Plaza de Chamberí, s/n, 28010 Madrid,
Espagne

Heures d'ouverture : vendredi de 16h00 à 20h00 -
samedi de 10h00 à 14h00 et 16h00 à 20h00 -
dimanche de 10h00 à 14h00

Distance du Trajet 11 au Trajet 12 : 200 m – Distance
Totale Parcourue : 4,200 km

12. Fuente de la Plaza de Chamberí

Adresse : Plaza de Chamberí, 28010 Madrid, Espagne

Madrid (Espagne)

Distance du Trajet 12 au Trajet 13 : 600 m – Distance Totale Parcourue : 4,800 km

13. Museo Sorolla

Adresse : P.º del Gral. Martínez Campos, 37, 28010 Madrid, Espagne

Heures d'ouverture : mercredi au samedi de 9h30 à 20h00 - dimanche de 10h00 à 15h00

Distance du Trajet 13 au Trajet 14 : 400 m – Distance Totale Parcourue : 5,200 km

14. Monumento a Emilio Castelar

Adresse : P.º de la Castellana, 39, 28046 Madrid, Espagne

Distance du Trajet 14 au Trajet 15 : 400 m – Distance Totale Parcourue : 5,600 km

15. Museo Lázaro Galdiano

Adresse : C. Serrano, 122, 28006 Madrid, Espagne

Heures d'ouverture : mardi au dimanche de 9h30 à 15h00

Distance du Trajet 15 au Trajet 16 : 3300 m – Distance Totale Parcourue : 6,400 km

16. Monumento a la Reina Isabel I la Católica

Adresse : P.º de la Castellana, 80, 28006 Madrid, Espagne

Distance du Trajet 16 au Trajet 17 : 100 m – Distance Totale Parcourue : 6,500 km

17. Museo Nacional de Ciencias Naturales *

Adresse : C. de José Gutiérrez Abascal, 2, 28006 Madrid, Espagne

Heures d'ouverture : mardi au vendredi de 10h00 à 17h00 - samedi au dimanche de 10h00 à 20h00

Distance du Trajet 17 au Trajet 18 : 200 m – Distance Totale Parcourue : 6,700 km

18. La Mano de Botero

Adresse : P.º de la Castellana, 61-63, 28003 Madrid, Espagne

Distance du Trajet 18 au Trajet 19 : 10 m – Distance

Totale Parcourue : 6,710 km

19. Fuente de la Plaza San Juan de la Cruz

Adresse : P.º de la Castellana, 61-63, 28003 Madrid, Espagne

Distance du Trajet 19 au Trajet 20 : 3190 m – Distance Totale Parcourue : 9,900 km

20. Arco de la Victoria

Adresse : Av. de la Memoria, 32, 28040 Madrid, Espagne

Distance du Trajet 20 au Trajet 21 : 300 m – Distance Totale Parcourue : 10,200 km

21. Monumento a la Hispanidad

Adresse : Av. de los Reyes Católicos, 2, 28040 Madrid, Espagne

Distance du Trajet 21 au Trajet 22 : 100 m – Distance Totale Parcourue : 10,300 km

22. Museo de América *

Adresse : Av. de los Reyes Católicos, 6, 28040 Madrid, Espagne

Heures d'ouverture : mardi au dimanche de 9h30 à 15h00

Distance du Trajet 22 au Trajet 23 : 1600 m – Distance Totale Parcourue : 11,900 km

23. Monumento a Simón Bolívar

Adresse : 28008 Madrid, Espagne

Distance du Trajet 23 au Trajet 24 : 400 m – Distance Totale Parcourue : 12,300 km

24. Columna a la Santísima Virgen

Adresse : P.º de Camoens, 28008 Madrid, Espagne

Distance du Trajet 24 au Trajet 25 : 200 m – Distance Totale Parcourue : 12,500 km

25. Fuente de Juan de Villanueva

Adresse : P.º de Camoens, 28008 Madrid, Espagne

Distance du Trajet 25 au Trajet 26 : 400 m – Distance Totale Parcourue : 12,900 km

Madrid (Espagne)

26. Teleférico de Madrid

Adresse : P.º del Pintor Rosales, s/n, 28008 Madrid, Espagne

Distance du Trajet 26 au Trajet 27 : 800 m – Distance Totale Parcourue : 13,900 km

27. Rosaleda del Parque del Oeste

Adresse : C. de la Rosaleda, s/n, 28008 Madrid, Espagne

Heures d'ouverture : lundi au dimanche de 10h00 à 21h00

Distance du Trajet 27 au Trajet 28 : 100 m – Distance Totale Parcourue : 14 km

28. Templo de Debod *

Adresse : C. de Ferraz, 1, 28008 Madrid, Espagne

Heures d'ouverture : mardi au dimanche de 10h00 à 19h00

Distance du Trajet 28 au Trajet 29 : 200 m – Distance Totale Parcourue : 14,200 km

29. Monumento a los Caídos en el Cuartel de la Montaña

Adresse : Calle del Prof. Martín Almagro Basch, 1, 28008 Madrid, Espagne

Distance du Trajet 29 au Trajet 30 : 100 m – Distance Totale Parcourue : 14,300 km

30. Restos Cuartel de San Gil

Adresse : Plaza de España, 9, 28008 Madrid, Espagne

Distance du Trajet 30 au Trajet 31 : 700 m – Distance Totale Parcourue : 15 km

31. Palacio de Liria

Adresse : C. de la Princesa, 20, 28008 Madrid, Espagne

Heures d'ouverture : lundi au mercredi de 10h00 à 12h45 - jeudi au dimanche de 9h30 à 12h45 et 15h30 à 18h30

Distance du Trajet 31 au Trajet 32 : 200 m – Distance Totale Parcourue : 15,200 km

32. Museo de Arte Contemporáneo

Adresse : C. del Conde Duque, 9, 28015 Madrid, Espagne

Heures d'ouverture : mardi au samedi de 10h00 à 14h00 et 15h00 à 21h00 - dimanche de 10h30 à 14h30

Distance du Trajet 32 au Trajet 33 : 700 m – Distance Totale Parcourue : 15,900 km

33. Museo Cerralbo *

Adresse : C. de Ventura Rodríguez, 17, 28008 Madrid, Espagne

Heures d'ouverture : mardi au vendredi de 9h30 à 15h00 - dimanche de 10h00 à 15h00

Distance du Trajet 33 au Trajet 34 : 100 m – Distance Totale Parcourue : 16 km

34. Monumento al Pueblo del Dos de Mayo de 1808

Adresse : C. de Ferraz, 4, 28008 Madrid, Espagne

Distance du Trajet 34 au Trajet 35 : 100 m – Distance Totale Parcourue : 16,100 km

35. Iglesia de Santa Teresa y San José

Adresse : Plaza de España, 14, 28008 Madrid, Espagne

Distance du Trajet 35 au Trajet 36 : 200 m – Distance Totale Parcourue : 16,300 km

36. Monumento a Cervantes *

Adresse : Plaza de España, 28008 Madrid, Espagne

Distance du Trajet 36 au Trajet 37 : 50 m – Distance Totale Parcourue : 16,350 km

37. Plaza de España

Adresse : 28008 Madrid, Espagne

Distance du Trajet 37 au Trajet 38 : 250 m – Distance Totale Parcourue : 16,600 km

38. Jardins de Sabatini

Adresse : C. de Bailén, 2, 28013 Madrid, Espagne

Heures d'ouverture : lundi au dimanche de 9h00 à 22h00

Distance du Trajet 38 au Trajet 39 : 700 m – Distance Totale Parcourue : 16,900 km

Madrid (Espagne)

39. Monumento al Cabo Noval

Adresse : Plaza de Oriente, 9, 28013 Madrid, Espagne

Distance du Trajet 39 au Trajet 40 : 100 m – Distance Totale Parcourue : 17 km

40. Real Monasterio de la Encarnación

Adresse : Pl. de la Encarnación, 1, 28013 Madrid, Espagne

Distance du Trajet 40 au Trajet 41 : 600 m – Distance Totale Parcourue : 17,600 km

41. Teatro Real

Adresse : Pl. de Isabel II, s/n, 28013 Madrid, Espagne

Distance du Trajet 41 au Trajet 42 : 100 m – Distance Totale Parcourue : 17,700 km

42. Monumento ecuestre de Felipe IV

Adresse : Plaza de Oriente, 28013 Madrid, Espagne

Distance du Trajet 42 au Trajet 43 : 10 m – Distance Totale Parcourue : 17,710 km

43. Plaza de Oriente *

Adresse : 28013 Madrid, Espagne

Distance du Trajet 43 au Trajet 44 : 290 m – Distance Totale Parcourue : 18 km

44. Palacio Real de Madrid *

Adresse : C. de Bailén, s/n, 28071 Madrid, Espagne

Heures d'ouverture : lundi au samedi de 10h00 à 18h00 – dimanche de 10h00 à 16h00

Distance du Trajet 44 au Trajet 45 : 100 m – Distance Totale Parcourue : 18,100 km

45. Real Armería de Madrid

Adresse : Royal Palace of Madrid, C. de Bailén, s/n, 28013 Madrid, Espagne

Heures d'ouverture : mardi au samedi de 10h00 à 14h00 et 16h00 à 18h30

Distance du Trajet 45 au Trajet 46 : 300 m – Distance Totale Parcourue : 18,400 km

46. Jardines del Campo del Moro

Adresse : P.º de la Virgen del Puerto, 1, 28013 Madrid, Espagne

Heures d'ouverture : lundi au dimanche de 10h00 à 18h00

Distance du Trajet 46 au Trajet 47 : 1500 m – Distance Totale Parcourue : 19,900 km

47. Catedral de Santa María la Real de la Almudena *

Adresse : C. de Bailén, 10, 28013 Madrid, Espagne

Heures d'ouverture : lundi au dimanche de 9h00 à 20h30

Distance du Trajet 47 au Trajet 48 : 100 m – Distance Totale Parcourue : 20 km

48. Museo de la Catedral de la Almudena

Adresse : C. de la Almudena, S/N, 28013 Madrid, Espagne

Heures d'ouverture : lundi au samedi de 10h00 à 14h30

Distance du Trajet 48 au Trajet 49 : 800 m – Distance Totale Parcourue : 20,800 km

49. Plaza de La Villa

Adresse : 28005 Madrid, Espagne

Distance du Trajet 49 au Trajet 50 : 30 m – Distance Totale Parcourue : 20,830 km

50. Mercado de San Miguel

Adresse : Pl. de San Miguel, s/n, 28005 Madrid, Espagne

Heures d'ouverture : dimanche au jeudi de 10h00 à 0h00 – vendredi au samedi de 10h00 à 1h00

Distance du Trajet 50 au Trajet 51 : 170 m – Distance Totale Parcourue : 21 km

51. Plaza Mayor de Madrid *

Adresse : 28012 Madrid, Espagne

Distance du Trajet 51 au Trajet 52 : 100 m – Distance Totale Parcourue : 21,100 km

52. Estatua de Felipe III

Madrid (Espagne)

Adresse : Plaza Mayor, 28012 Madrid, Espagne

Distance du Trajet 52 au Trajet 53 : 500 m – Distance Totale Parcourue : 21,600 km

53. Plaza de la Paja

Adresse : 28005 Madrid, Espagne

Distance du Trajet 53 au Trajet 54 : 500 m – Distance Totale Parcourue : 22,100 km

54. Basílica de San Francisco el Grande *

Adresse : C. San Buenaventura, 1, 28005 Madrid, Espagne

Distance du Trajet 54 au Trajet 55 : 800 m – Distance Totale Parcourue : 22,900 km

55. Puerta de Toledo

Adresse : Gta. de la Prta de Toledo, s/n, 28005 Madrid, Espagne

Heures d'ouverture : 24h / 24

Distance du Trajet 55 au Trajet 56 : 1300 m – Distance Totale Parcourue : 24,200 km

56. La Casa Encendida

Adresse : Rda. de Valencia, 2, 28012 Madrid, Espagne

Heures d'ouverture : mardi au dimanche de 10h00 à 22h00

Distance du Trajet 56 au Trajet 57 : 600 m – Distance Totale Parcourue : 24,800 km

57. Biblioteca Museo Nacional Centro de Arte Reina Sofia

Adresse : Rda. de Atocha, 2, 28012 Madrid, Espagne

Heures d'ouverture : lundi au vendredi de 9h00 à 14h00 et 16h00 à 20h00

Distance du Trajet 57 au Trajet 58 : 10 m – Distance Totale Parcourue : 24,810 km

58. Museo Nacional Centro de Arte Reina Sofia

Adresse : C. de Sta. Isabel, 52, 28012 Madrid, Espagne

Heures d'ouverture : lundi de 10h00 à 20h00 - mercredi au samedi de 10h00 à 20h00 - dimanche de 10h00 à

14h30

Distance du Trajet 58 au Trajet 59 : 590 m – Distance Totale Parcourue : 25,400 km

59. Estación Madrid - Puerta de Atocha

Adresse : Pl. del Emperador Carlos V, 28045 Madrid, Espagne

Distance du Trajet 59 au Trajet 60 : 300 m – Distance Totale Parcourue : 25,700 km

60. Museo Nacional de Antropología

Adresse : C. de Alfonso XII, 68, 28014 Madrid, Espagne

Heures d'ouverture : mardi au samedi de 9h30 à 20h00 - dimanche de 10h00 à 15h00

Distance du Trajet 60 au Trajet 61 : 200 m – Distance Totale Parcourue : 25,900 km

61. Ministerio de Agricultura, Pesca y Alimentación

Adresse : P.º de la Infanta Isabel, 1, 28014 Madrid, Espagne

Heures d'ouverture : lundi de 8h00 à 18h00 - mardi au vendredi de 8h00 à 15h00

Distance du Trajet 61 au Trajet 62 : 100 m – Distance Totale Parcourue : 26 km

62. Réplica de la Fuente de la Alcachofa

Adresse : Renfe Atocha, Pl. del Emperador Carlos V, Espacio 6, 28007 Madrid, Espagne

Distance du Trajet 62 au Trajet 63 : 100 m – Distance Totale Parcourue : 26,100 km

63. Monumento a Claudio Moyano

Adresse : C. Claudio Moyano, 2, 28014 Madrid, Espagne

Distance du Trajet 63 au Trajet 64 : 200 m – Distance Totale Parcourue : 26,300 km

64. Real Jardín Botánico

Adresse : Plaza de Murillo, 2, 28014 Madrid, Espagne

Heures d'ouverture : lundi au dimanche de 10h00 à 18h30

Distance du Trajet 64 au Trajet 65 : 100 m – Distance

Madrid (Espagne)

Totale Parcourue : 26,400 km

65. CaixaForum Madrid

Adresse : P.º del Prado, 36, 28014 Madrid, Espagne

Heures d'ouverture : lundi au dimanche de 10h00 à 20h00

Distance du Trajet 65 au Trajet 66 : 700 m – Distance Totale Parcourue : 27,100 km

66. Casa Museo Lope de Vega

Adresse : Calle de Cervantes, 11, 28014 Madrid, Espagne

Heures d'ouverture : mardi au dimanche de 10h00 à 18h00

Distance du Trajet 66 au Trajet 67 : 300 m – Distance Totale Parcourue : 27,400 km

67. Plaza de Santa Ana

Adresse : 28012 Madrid, Espagne

Distance du Trajet 67 au Trajet 68 : 100 m – Distance Totale Parcourue : 27,500 km

68. Monumento a Calderon de la Barca

Adresse : C. del Príncipe, 28012 Madrid, Espagne

Distance du Trajet 68 au Trajet 69 : 10 m – Distance Totale Parcourue : 27,510 km

69. Tablao Flamenco 1911

Adresse : Pl. de Sta. Ana, 15, 28012 Madrid, Espagne

Distance du Trajet 69 au Trajet 70 : 490 m – Distance Totale Parcourue : 28 km

70. Estatua Ecuestre de Carlos III

Adresse : Sol, 28013 Madrid, Espagne

Distance du Trajet 70 au Trajet 71 : 100 m – Distance Totale Parcourue : 28,100 km

71. Puerta del Sol *

Adresse : Plaza de la Puerta del Sol, s/n, 28013 Madrid, Espagne

Distance du Trajet 71 au Trajet 72 : 300 m – Distance Totale Parcourue : 28,400 km

72. Real Academia de Bellas Artes de San Fernando

Adresse : C. de Alcalá, 13, 28014 Madrid, Espagne

Heures d'ouverture : mardi au dimanche de 10h00 à 14h00

Distance du Trajet 72 au Trajet 73 : 10 m – Distance Totale Parcourue : 28,410 km

73. Four Seasons Hotel Madrid

Adresse : 28014 Madrid, Espagne

Distance du Trajet 73 au Trajet 74 : 190 m – Distance Totale Parcourue : 28,600 km

74. Sala Alcala 31

Adresse : C. de Alcalá, 31, 28014 Madrid, Espagne

Heures d'ouverture : mardi au samedi de 11h00 à 20h30 - dimanche de 11h00 à 14h00

Distance du Trajet 74 au Trajet 75 : 200 m – Distance Totale Parcourue : 28,800 km

75. Parroquia de San José

Adresse : C. de Alcalá, 43, 28014 Madrid, Espagne

Heures d'ouverture : lundi au vendredi de 7h00 à 12h30 et 18h30 à 20h30 - samedi de 10h00 à 12h30 - dimanche de 9h30 à 12h30 et 18h30 à 20h30

Distance du Trajet 75 au Trajet 76 : 10 m – Distance Totale Parcourue : 28,810 km

76. Antiguo Banco Central

Adresse : C. de Alcalá, 49, 28014 Madrid, Espagne

Distance du Trajet 76 au Trajet 77 : 190 m – Distance Totale Parcourue : 29 km

77. Círculo de Bellas Artes

Adresse : C. de Alcalá, 42, 28014 Madrid, Espagne

Heures d'ouverture : lundi au jeudi de 12h00 à 0h30 - vendredi au dimanche de 12h00 à 2h30

Distance du Trajet 77 au Trajet 78 : 300 m – Distance Totale Parcourue : 29,300 km

78. Museo Nacional Thyssen-Bornemisza

Madrid (Espagne)

Adresse : P.º del Prado, 8, 28014 Madrid, Espagne

Heures d'ouverture : 6h00 à 20h00 - dimanchlundi au samedi de 10h00 à 14h00 et 1e de 10h00 à 20h00

Distance du Trajet 78 au Trajet 79 : 300 m – Distance Totale Parcourue : 29,600 km

79. Fuente de Neptuno

Adresse : Pl. Canovas del Castillo, s/n, 28014 Madrid, Espagne

Distance du Trajet 79 au Trajet 80 : 200 m – Distance Totale Parcourue : 29,800 km

80. Monumento a Goya

Adresse : C. de Felipe IV, s/n, 28014 Madrid, Espagne

Distance du Trajet 80 au Trajet 81 : 100 m – Distance Totale Parcourue : 29,900 km

81. Real Academia Española

Adresse : C. de Felipe IV, 4, 28014 Madrid, Espagne

Distance du Trajet 81 au Trajet 82 : 100 m – Distance Totale Parcourue : 30 km

82. Iglesia de San Jerónimo el Real *

Adresse : C. de Moreto, 4, 28014 Madrid, Espagne

Distance du Trajet 82 au Trajet 83 : 100 m – Distance Totale Parcourue : 30,100 km

83. Museo Nacional del Prado

Adresse : C. de Ruiz de Alarcón, 23, 28014 Madrid, Espagne

Heures d'ouverture : lundi au samedi de 9h30 à 15h00 et 16h00 à 20h00 - dimanche de 10h00 à 15h00

Distance du Trajet 83 au Trajet 84 : 200 m – Distance Totale Parcourue : 30,300 km

84. Monumento a Murillo

Adresse : Pl. Murillo, 1, 28014 Madrid, Espagne

Distance du Trajet 84 au Trajet 85 : 1000 m – Distance Totale Parcourue : 31,300 km

85. Fuente del Ángel Caído

Adresse : Parque del Retiro, Glorieta del Ángel Caído, s/n, 28014 Madrid, Espagne

Heures d'ouverture : lundi au dimanche de 6h00 à 22h00

Distance du Trajet 85 au Trajet 86 : 400 m – Distance Totale Parcourue : 31,700 km

86. Palacio de Cristal *

Adresse : P.º de Cuba, 4, 28009 Madrid, Espagne

Heures d'ouverture : lundi au dimanche de 10h00 à 22h00

Distance du Trajet 86 au Trajet 87 : 100 m – Distance Totale Parcourue : 31,800 km

87. Parque de El Retiro *

Adresse : Plaza de la Independencia, 7, 28001 Madrid, Espagne

Heures d'ouverture : lundi au samedi de 9h30 à 15h00 et 16h00 à 20h00 - dimanche de 10h00 à 15h00

Distance du Trajet 87 au Trajet 88 : 200 m – Distance Totale Parcourue : 32 km

88. Palacio de Velázquez

Adresse : El Retiro Park, P.º Venezuela, 2, 28001 Madrid, Espagne

Heures d'ouverture : lundi au dimanche de 11h00 à 22h00

Distance du Trajet 88 au Trajet 89 : 400 m – Distance Totale Parcourue : 32,400 km

89. Monumento al General Martínez Campos

Adresse : El Retiro Park, P.º Venezuela, 2, 28001 Madrid, Espagne

Distance du Trajet 89 au Trajet 90 : 200 m – Distance Totale Parcourue : 32,600 km

90. Monumento a Alfonso XII *

Adresse : Parque del Retiro, Pl. de la Independencia, s/n, 28001 Madrid, Espagne

Heures d'ouverture : lundi au dimanche de 6h00 à 22h00

Madrid (Espagne)

Distance du Trajet 90 au Trajet 91 : 10 m – Distance Totale Parcourue : 32,610 km

91. Estanque Grande del Retiro *

Adresse : P.º de Colombia, 2, 28016 Madrid, Espagne

Heures d'ouverture : lundi au dimanche de 6h00 à 0h00

Distance du Trajet 91 au Trajet 92 : 690 m – Distance Totale Parcourue : 33,300 km

92. Fuente de los Galápagos

Adresse : 28009 Madrid, Espagne

Distance du Trajet 92 au Trajet 93 : 200 m – Distance Totale Parcourue : 33,500 km

93. Paseo de las Estatuas

Adresse : P.º Argentina, 2, 28009 Madrid, Espagne

Distance du Trajet 93 au Trajet 94 : 500 m – Distance Totale Parcourue : 34 km

94. Museo nacional de artes decorativas

Adresse : C. de Montalbán, 12, 28014 Madrid, Espagne

Heures d'ouverture : mardi au samedi de 9h30 à 15h00 – dimanche de 10h00 à 15h00

Distance du Trajet 94 au Trajet 95 : 300 m – Distance Totale Parcourue : 34,300 km

95. Museo Naval de Madrid

Adresse : P.º del Prado, 3, 28014 Madrid, Espagne

Heures d'ouverture : mardi au dimanche de 10h00 à 19h00

Distance du Trajet 95 au Trajet 96 : 100 m – Distance Totale Parcourue : 34,400 km

96. Monumento a los Caídos por España

Adresse : Pl. de la Lealtad, 1, 28014 Madrid, Espagne

Heures d'ouverture : lundi au samedi de 9h00 à 20h00 – dimanche de 9h00 à 14h00

Distance du Trajet 96 au Trajet 97 : 300 m – Distance Totale Parcourue : 34,700 km

97. Palacio de Cibeles *

Adresse : Plaza Cibeles, 28014 Madrid, Espagne

Distance du Trajet 97 au Trajet 1 : 100 m – Distance Totale Parcourue : 34,800 km

Vous pouvez aussi télécharger l'itinéraire en couleur ci-dessous

<https://www.voyagesetevasions.com/plans-visites-villes/itineraire-ville-madrid-format-normal.pdf>

S'y rendre

S'y rendre

Suivez le guide MAPS

pour vous rendre au point de départ
Fuente de Cibeles, Plaza Cibeles, S/N, 28014 Madrid, Espagne

en train, en bus, en voiture, en moto, en vélo ou à pied.

Points d'intérêt

1. Fuente de Cibeles
2. Puerta de Alcalá
3. Museo Arqueológico Nacional
4. Monumento al Descubrimiento de América
5. Museo de Cera
6. Escultura Julia de Jaume Plensa
7. Biblioteca Nacional de España
8. Plaza de las Salesas
9. Museo del Romanticismo
10. Museo de Historia de Madrid
11. Estación Museo
12. Fuente de la Plaza de Chamberí
13. Museo Sorolla
14. Monumento a Emilio Castelar
15. Museo Lázaro Galdiano
16. Monumento a la Reina Isabel I la Católica
17. Museo Nacional de Ciencias Naturales
18. La Mano de Botero
19. Fuente de la Plaza San Juan de la Cruz
20. Arco de la Victoria
21. Monumento a la Hispanidad
22. Museo de América
23. Monumento a Simón Bolívar
24. Columna a la Santísima Virgen
25. Fuente de Juan de Villanueva
26. Teleférico de Madrid

Madrid (Espagne)

- 27. Rosaleda del Parque del Oeste
- 28. Templo de Debod
- 29. Monumento a los Caídos en el Cuartel de la Montaña
- 30. Restos Cuartel de San Gil
- 31. Palacio de Liria
- 32. Museo de Arte Contemporáneo
- 33. Museo Cerralbo
- 34. Monumento al Pueblo del Dos de Mayo de 1808
- 35. Iglesia de Santa Teresa y San José
- 36. Monumento a Cervantes
- 37. Plaza de España
- 38. Jardins de Sabatini
- 39. Monumento al Cabo Noval
- 40. Real Monasterio de la Encarnación
- 41. Teatro Real
- 42. Monumento ecuestre de Felipe IV
- 43. Plaza de Oriente
- 44. Palacio Real de Madrid
- 45. Real Armería de Madrid
- 46. Jardines del Campo del Moro
- 47. Catedral de Santa María la Real de la Almudena
- 48. Museo de la Catedral de la Almudena
- 49. Plaza de La Villa
- 50. Mercado de San Miguel
- 51. Plaza Mayor de Madrid
- 52. Estatua de Felipe III
- 53. Plaza de la Paja
- 54. Basílica de San Francisco el Grande
- 55. Puerta de Toledo
- 56. La Casa Encendida
- 57. Biblioteca Museo Nacional Centro de Arte Reina Sofía
- 58. Museo Nacional Centro de Arte Reina Sofía
- 59. Estación Madrid - Puerta de Atocha
- 60. Museo Nacional de Antropología
- 61. Ministerio de Agricultura, Pesca y Alimentación
- 62. Réplica de la Fuente de la Alcachofa
- 63. Monumento a Claudio Moyano
- 64. Real Jardín Botánico
- 65. CaixaForum Madrid
- 66. Casa Museo Lope de Vega

- 67. Plaza de Santa Ana
- 68. Monumento a Calderon de la Barca
- 69. Tablao Flamenco 1911
- 70. Estatua Ecuestre de Carlos III
- 71. Puerta del Sol
- 72. Real Academia de Bellas Artes de San Fernando
- 73. Four Seasons Hotel Madrid
- 74. Sala Alcalá 31
- 75. Parroquia de San José
- 76. Antiguo Banco Central
- 77. Círculo de Bellas Artes
- 78. Museo Nacional Thyssen-Bornemisza
- 79. Fuente de Neptuno
- 80. Monumento a Goya
- 81. Real Academia Española
- 82. Iglesia de San Jerónimo el Real
- 83. Museo Nacional del Prado
- 84. Monumento a Murillo
- 85. Fuente del Ángel Caído
- 86. Palacio de Cristal
- 87. Parque de El Retiro
- 88. Palacio de Velázquez
- 89. Monumento al General Martínez Campos
- 90. Monumento a Alfonso XII
- 91. Estanque Grande del Retiro
- 92. Fuente de los Galápagos
- 93. Paseo de las Estatuas
- 94. Museo nacional de artes decorativas
- 95. Museo Naval de Madrid
- 96. Monumento a los Caídos por España
- 97. Palacio de Cibeles
- 1. Fuente de Cibeles

Activité disponible pour iPhone et Android.

Scanner le code QR et sauvegarder la randonnée hors-ligne, la partager avec des amis et bien plus encore ...

Site internet

<https://out.ac/IjrhKr>

Madrid (Espagne)



Madrid (Espagne)

Crédit : VOYAGES EVASIONS, Communauté




Museo de América

Crédit : VOYAGES EVASIONS, Communauté



Catedral de Santa María la Real de la Almuneda

Crédit : VOYAGES EVASIONS, Communauté



Plaza de Oriente

Crédit : VOYAGES EVASIONS, Communauté













Palacio de Cibeles

Crédit : VOYAGES EVASIONS, Communauté


















Madrid (Espagne)

Légende









Topographie

	Fôret, Bois
	Marais
	Lande
	Terrain de construction de logements avec bâtiment unique
	Zone commerciale avec bâtiment unique
	Cimetière
	Terrain de golf
	Terrain de sport, Stade
	Stade
	Piscine en plein air
	Vignoble
	Peinture rupestre
	Frontière
	Frontière
	Limite du département
	Courbe de niveau
	Terrain d'usage spécial
	Réserve naturelle











Signes topographiques

	Montagne/Sommet
	Point culminant
	Burg
	Cave
	Église
	Chapelle
	Cimetière
	Château/Château fort
	Monastère
	Monument
	Ruine
	Mine
	Bloc erratique/Tumulus
	Pylône de télécommunication
	Éolienne
	Moulin à vent/Moulin à eau
	Point de vue

Routes et chemins

	Autoroute avec numéro
	Route nationale avec numéro
	Route départementale, route nationale
	Route communale
	Chemin forestier principal
	Chemin forestier
	Chemin pédestre
	Via ferrata

Remontées mécaniques, train

	Téléphérique
	Téléphérique
	Télesiège
	Remontée mécanique
	Transport de matériel
	Train
	Train de banlieue
	Métro
	Tram
	Gare