

TOP Manchester ( Angleterre )

← 67 km

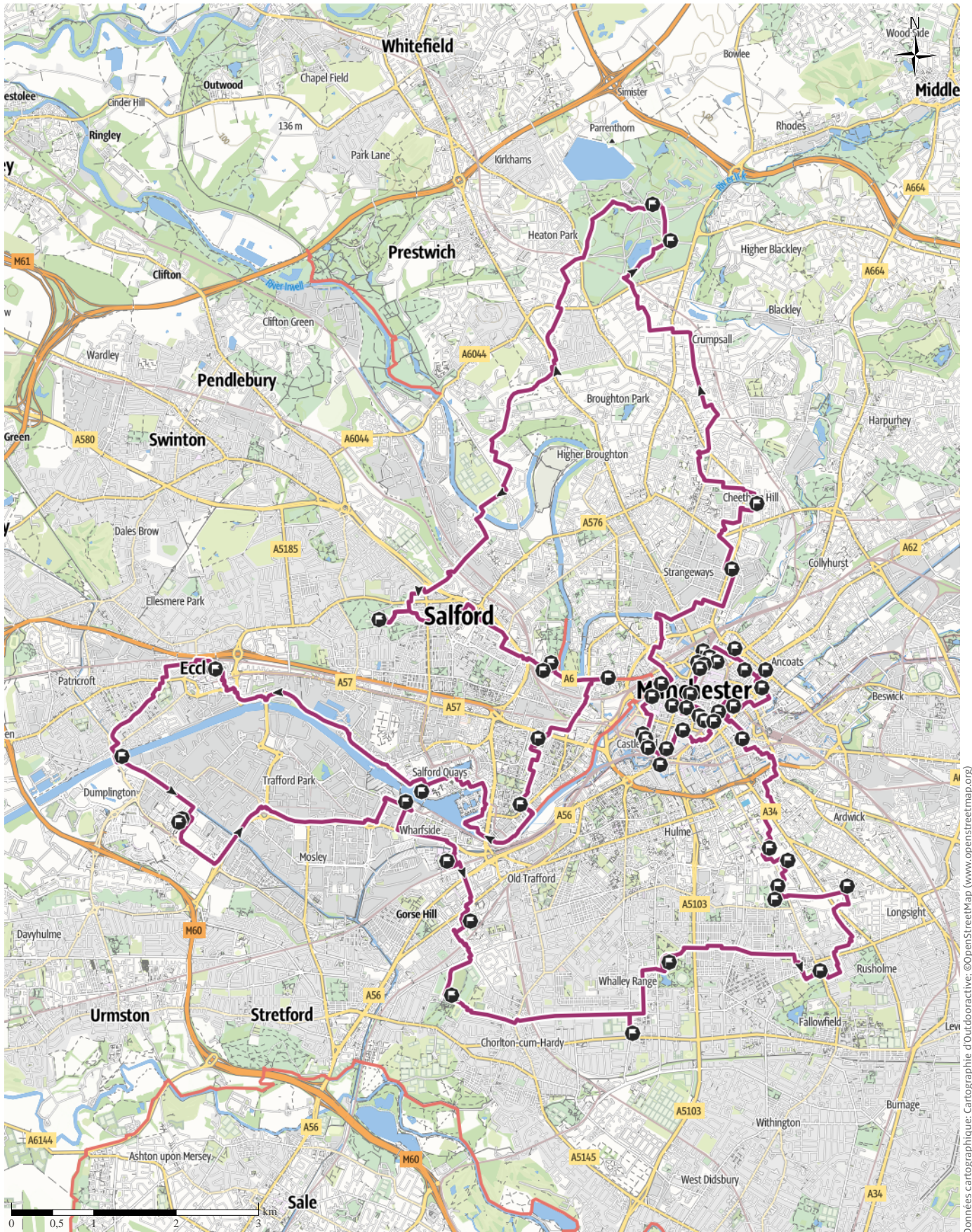
🕒 16:50 h.

▲ 316 m

▼ 316 m

Difficulté

Moyen



Données cartographiques: cartographie d'Outdooractive; ©OpenStreetMap (www.openstreetmap.org)

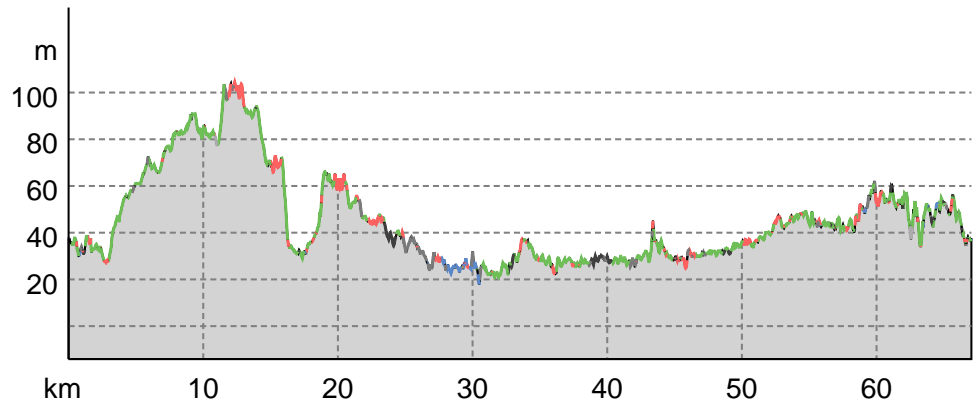


## TOP Manchester ( Angleterre )

## Type de chemin

Asphalte	6,3 km
Chemin de terre battue	3,1 km
Chemin	39,3 km
Sentier	12,2 km
Asphalte	5,7 km
Inconnu	0,6 km

## Profil altimétrique



## Activité

## Balade urbaine

Distance ↔ 67 km

Durée ⌚ 16:50 h.

Dénivelé positif ▲ 316 m

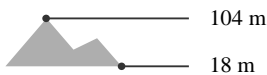
Dénivelé négatif ▼ 316 m

Difficulté Moyen

Niveau physique ●●●●●●

Technicité ●●●●●●

Altitude



## Meilleure période pour cette activité

JANV. | FÉVR. | MARS  
 AVR. | MAI | JUIN  
 JUL. | AOÛT | SEPT.  
 OCT. | NOV. | DÉC.

## Évaluations

## Auteurs

Expérience ●●●●●

Paysage ●●●●●

## Communauté

## Autres données de l'activité

## Propriétés

Accès par transports publics Accessible aux chiens

Aller simple Itinéraire à étapes

Point(s) de vue Intérêt géologique

Conseils pratiques Aller-retour

Intérêt culturel / historique Intérêt - flore

## Distinctions

🔄 Itinéraire en boucle

🍴 Point(s) de restauration

👨‍👩‍👧 À faire en famille



VOYAGES EVASIONS

Mise à jour: 29.10.2021

## Visite guidée et numérotée de la ville de Manchester ( Angleterre )

Parcours intégral du circuit pour visiter entièrement la ville de Manchester : distance 67 km - durée 16h50

Vous pouvez visiter pleinement Manchester et parcourir tranquillement notre circuit dans son intégralité et de plus numéroté sur 1 jour, 2 jours ou voire 3 jours suivant votre cadence souhaitée. Nous vous conseillons de parcourir à pied selon votre rythme pour les courtes distances ... Et concernant les longues distances, vous pouvez choisir de vous y rendre plus commodément en voiture, en moto ou en transports en commun.

## Note de l'auteur

*Voyages et Evasions**Information Copyright - Tous droits réservés.*

## Matériel d'information

## Conseils et recommandations supplémentaires

Vous pouvez consulter notre site web sur la ville de

**TOP** Manchester ( Angleterre )

Manchester pour obtenir plus d'informations.

<https://www.voyagesetevasions.com/itineraires-pour-visiter-la-ville-de-manchester-en-angleterre.htm>

**Itinéraire****Point de départ de l'activité**

Castlefield Urban Heritage Park, Duke St, Manchester, Royaume-Uni

**Coordonnées:**

DD: 53.475718, -2.253708

DMS: 53°28'32.6"N 2°15'13.3"W

UTM: 30U 549531 5925451

w3w: ///incassable.pivotant.séparant

**Point d'arrivée de l'activité**

Castlefield Gallery, 2 Hewitt St, Greater, Manchester M15 4GB, Royaume-Uni

**Itinéraire**

PARCOURS ET LIEUX CULTURELS A MANCHESTER

**1. Castlefield Urban Heritage Park**

Adresse : Duke St, Manchester, Royaume-Uni

Heures d'ouverture : mercredi au dimanche de 10h00 à 17h00

Distance du Trajet 1 au Trajet 2 : 169 m – Distance Totale Parcourue : 169 m

**2. Science and Industry Museum Air and Space Hall**

Adresse : Liverpool Rd, Manchester M3 4FP, Royaume-Uni

Heures d'ouverture : lundi au dimanche de 10h00 à 17h00

Distance du Trajet 2 au Trajet 3 : 117 m – Distance Totale Parcourue : 286 m

**3. Science and Industry Museum**

Adresse : Liverpool Rd, Manchester M3 4FP, Royaume-Uni

Heures d'ouverture : mercredi au dimanche de 10h00 à 17h00

Distance du Trajet 3 au Trajet 4 : 714 m – Distance Totale Parcourue : 1 km

**4. People's History Museum**

Adresse : Left Bank, Manchester M3 3ER, Royaume-Uni

Heures d'ouverture : mercredi au dimanche de 10h00 à 16h00

Distance du Trajet 4 au Trajet 5 : 500 m – Distance Totale Parcourue : 1,500 km

**5. Trinity Bridge**

Adresse : St Mary's Parsonage, Manchester M3 2LY, Royaume-Uni

Distance du Trajet 5 au Trajet 6 : 2800 m – Distance Totale Parcourue : 4,300 km

**6. Manchester Jewish Museum**

Adresse : 190 Cheetham Hill Rd, Cheetham Hill, Manchester M8 8LW, Royaume-Uni

Heures d'ouverture : lundi au dimanche de 10h00 à 17h00

Distance du Trajet 6 au Trajet 7 : 1500 m – Distance Totale Parcourue : 5,800 km

**7. Museum of Transport**

Adresse : Boyle St, Cheetham Hill, Manchester M8 8UW, Royaume-Uni

Heures d'ouverture : mercredi - samedi - dimanche de 10h à 16h30

Distance du Trajet 7 au Trajet 8 : 5200 m – Distance Totale Parcourue : 11 km

**8. Heaton Park Tramway Transport Museum**

Adresse : Heaton Hall, Hilton Park, Prestwich, Manchester M25 2SW, Royaume-Uni

Heures d'ouverture : samedi au dimanche de 12h00 à 17h00

Distance du Trajet 8 au Trajet 9 : 600 m – Distance Totale Parcourue : 11,600 km

**9. Heaton Hall**

Adresse : Manchester M25 2SW, Royaume-Uni

Distance du Trajet 9 au Trajet 10 : 8500 m – Distance Totale Parcourue : 20,100 km

**TOP** Manchester ( Angleterre )

## 10. Buile Hill Park

Adresse : Eccles Old Rd, Salford M6 8GL, Royaume-Uni

Distance du Trajet 10 au Trajet 11 : 3000 m – Distance Totale Parcourue : 23,100 km

## 11. Salford Museum and Art Gallery

Adresse : Crescent, Salford M5 4WU, Royaume-Uni

Heures d'ouverture : mardi au vendredi de 9h30 à 16h00 et samedi au dimanche de 11h30 à 16h00

Distance du Trajet 11 au Trajet 12 : 200 m – Distance Totale Parcourue : 23,300 km

## 12. Working Class Movement Library

Adresse : 51 Crescent, Salford M5 4WX, Royaume-Uni

Heures d'ouverture : mardi au vendredi de 10h00 à 16h00

Distance du Trajet 12 au Trajet 13 : 900 m – Distance Totale Parcourue : 24,200 km

## 13. Salford Cathedral

Adresse : 250 Chapel St, Salford M3 5LE, Royaume-Uni

Heures d'ouverture : lundi au samedi de 8h00 à 15h30 – samedi de 10h00 à 15h30 – dimanche de 9h15 à 12h30 et 13h30 à 18h30

Distance du Trajet 13 au Trajet 14 : 1400 m – Distance Totale Parcourue : 25,600 km

## 14. Salford Lads Club

Adresse : Lads' Club, St Ignatius Walk, Salford M5 3RX, Royaume-Uni

Heures d'ouverture : lundi au vendredi de 17h00 à 21h00 et samedi de 11h00 à 14h00

Distance du Trajet 14 au Trajet 15 : 1300 m – Distance Totale Parcourue : 26,900 km

## 15. Ordsall Hall

Adresse : 322 Ordsall Ln, Salford M5 3AN, Royaume-Uni

Heures d'ouverture : lundi au jeudi de 10h00 à 16h00 et dimanche de 13h00 à 16h00

Distance du Trajet 15 au Trajet 16 : 3100 m – Distance

Totale Parcourue : 30 km

## 16. The Lowry

Adresse : The Quays, Salford M50 3AZ, Royaume-Uni

Distance du Trajet 16 au Trajet 17 : 3800 m – Distance Totale Parcourue : 33,800 km

## 17. Eccles Parish Church

Adresse : 33 Church Rd, Eccles, Manchester M30 0DL, Royaume-Uni

Heures d'ouverture : dimanche de 10h00 à 13h30

Distance du Trajet 17 au Trajet 18 : 2300 m – Distance Totale Parcourue : 36,100 km

## 18. Barton Swing Aqueduct

Adresse : Bridgewater Canal, Towpath, Manchester M41 7LG, Royaume-Uni

Distance du Trajet 18 au Trajet 19 : 1500 m – Distance Totale Parcourue : 37,600 km

## 19. Sea Life Manchester

Adresse : Barton Square intu Trafford Centre, Manchester M17 8AS, Royaume-Uni

Heures d'ouverture : lundi au vendredi de 10h00 à 17h00 et samedi au dimanche de 9h30 à 18h00

Distance du Trajet 19 au Trajet 20 : 100 m – Distance Totale Parcourue : 37,700 km

## 20. Legoland Discovery Centre

Adresse : Unit D5, Barton Square, intu Trafford Centre, Manchester M17 8AS, Royaume-Uni

Heures d'ouverture : lundi au dimanche de 9h30 à 18h00

Distance du Trajet 20 au Trajet 21 : 4300 m – Distance Totale Parcourue : 42 km

## 21. Imperial War Museum North

Adresse : Trafford Wharf Rd, Trafford Park, Stretford, Manchester M17 1TZ, Royaume-Uni

Heures d'ouverture : mercredi au dimanche de 10h00 à 17h00

**TOP** Manchester ( Angleterre )

Distance du Trajet 21 au Trajet 22 : 1600 m – Distance Totale Parcourue : 43,600 km

## 22. Old Trafford

Adresse : Sir Matt Busby Way, Old Trafford, Stretford, Manchester M16 0RA, Royaume-Uni

Distance du Trajet 22 au Trajet 23 : 1100 m – Distance Totale Parcourue : 44,700 km

## 23. Old Trafford Cricket Ground

Adresse : Talbot Rd, Old Trafford, Stretford, Manchester M16 0PX, Royaume-Uni

Distance du Trajet 23 au Trajet 24 : 1400 m – Distance Totale Parcourue : 46,100 km

## 24. Longford Park

Adresse : 95 Edge Ln, Stretford, Manchester M32 8PX, Royaume-Uni

Heures d'ouverture : mercredi au dimanche de 10h00 à 17h00

Distance du Trajet 24 au Trajet 25 : 2800 m – Distance Totale Parcourue : 48,900 km

## 25. Gita Bhavan Hindu Temple

Adresse : 231 Withington Rd, Manchester M16 8LU, Royaume-Uni

Heures d'ouverture : lundi au dimanche de 9h00 à 13h00 et 17h00 à 19h00

Distance du Trajet 25 au Trajet 26 : 1500 m – Distance Totale Parcourue : 50,400 km

## 26. Alexandra Park

Adresse : 180 Russell St, Manchester M16 7JL, Royaume-Uni

Heures d'ouverture : mardi au dimanche de 10h00 à 16h30

Distance du Trajet 26 au Trajet 27 : 2400 m – Distance Totale Parcourue : 52,800 km

## 27. Platt Fields Park

Adresse : Fallowfield, Manchester M14 6LA, Royaume-Uni

Heures d'ouverture : lundi au dimanche de 9h00 à 16h00

Distance du Trajet 27 au Trajet 28 : 1800 m – Distance Totale Parcourue : 54,600 km

## 28. Victoria Baths

Adresse : Hathersage Rd, Manchester M13 0FE, Royaume-Uni

Distance du Trajet 28 au Trajet 29 : 1100 m – Distance Totale Parcourue : 55,700 km

## 29. Whitworth Park

Adresse : Oxford Rd, Manchester M14 4PW, Royaume-Uni

Heures d'ouverture : lundi au dimanche de 6h00 à 21h00

Distance du Trajet 29 au Trajet 30 : 300 m – Distance Totale Parcourue : 56 km

## 30. Whitworth Art Gallery

Adresse : Oxford Rd, Manchester M15 6ER, Royaume-Uni

Heures d'ouverture : mercredi au dimanche de 10h00 à 17h00

Distance du Trajet 30 au Trajet 31 : 400 m – Distance Totale Parcourue : 56,400 km

## 31. The Pankhurst Centre

Adresse : 60-62 Nelson St, Manchester M13 9WP, Royaume-Uni

Heures d'ouverture : jeudi - dimanche de 11h00 à 16h00

Distance du Trajet 31 au Trajet 32 : 600 m – Distance Totale Parcourue : 57 km

## 32. Holy Name Church

Adresse : 339 Oxford Rd, Manchester M13 9PG, Royaume-Uni

Heures d'ouverture : lundi au vendredi de 11h00 à 13h00 et dimanche de 10h00 à 12h00

Distance du Trajet 32 au Trajet 33 : 2100 m – Distance Totale Parcourue : 59,100 km

**TOP** Manchester ( Angleterre )

## 33. Alan Turing Memorial

Adresse : Sackville Park, Fairfield St, Manchester M1 3HB, Royaume-Uni

Distance du Trajet 33 au Trajet 34 : 700 m – Distance Totale Parcourue : 59,800 km

## 34. The Portico Library

Adresse : 57 Mosley St, Manchester M2 3HY, Royaume-Uni

Heures d'ouverture : lundi au vendredi de 10h00 à 16h00

Distance du Trajet 34 au Trajet 35 : 300 m – Distance Totale Parcourue : 60,100 km

## 35. Piccadilly Gardens

Adresse : Manchester M60 1AY, Royaume-Uni

Distance du Trajet 35 au Trajet 36 : 700 m – Distance Totale Parcourue : 60,800 km

## 36. Greater Manchester Police Museum &amp; Archives

Adresse : 57A Newton St, Manchester M1 1ET, Royaume-Uni

Heures d'ouverture : mardi de 10h30 à 15h30

Distance du Trajet 36 au Trajet 37 : 400 m – Distance Totale Parcourue : 61,200 km

## 37. Express Building

Adresse : The Express Building, 9 Great Ancoats St, Manchester M4 5AD, Royaume-Uni

Heures d'ouverture : lundi au vendredi de 8h00 à 18h00

Distance du Trajet 37 au Trajet 38 : 400 m – Distance Totale Parcourue : 61,600 km

## 38. Manchester Craft and Design Centre

Adresse : 17 Oak St, Manchester M4 5JD, Royaume-Uni

Heures d'ouverture : lundi au samedi de 10h00 à 17h30

Distance du Trajet 38 au Trajet 39 : 400 m – Distance Totale Parcourue : 62 km

## 39. CIS Tower

Adresse : Miller St, Manchester M4 4AH, Royaume-Uni

Distance du Trajet 39 au Trajet 40 : 600 m – Distance Totale Parcourue : 62,600 km

## 40. Chetham's Library

Adresse : Long Millgate, Manchester M3 1SB, Royaume-Uni

Heures d'ouverture : lundi au vendredi de 9h00 à 12h30 et 13h30 à 16h30

Distance du Trajet 40 au Trajet 41 : 100 m – Distance Totale Parcourue : 62,700 km

## 41. National Football Museum

Adresse : Urbis Building Cathedral Gardens, Todd St, Manchester M4 3BG, Royaume-Uni

Heures d'ouverture : mercredi au dimanche de 10h00 à 17h00

Distance du Trajet 41 au Trajet 42 : 200 m – Distance Totale Parcourue : 62,900 km

## 42. The Printworks

Adresse : 27 Withy Grove, Manchester M4 2BS, Royaume-Uni

Heures d'ouverture : lundi au vendredi de 6h30 à 2h00 - samedi de 8h00 à 3h00 - dimanche de 8h00 à 1h00

Distance du Trajet 42 au Trajet 43 : 200 m – Distance Totale Parcourue : 63,100 km

## 43. The Triangle

Adresse : Exchange Sq, Manchester M4 3TR, Royaume-Uni

Heures d'ouverture : lundi au dimanche de 10h00 à 23h30

Distance du Trajet 43 au Trajet 44 : 200 m – Distance Totale Parcourue : 63,300 km

## 44. Manchester Cathedral

Adresse : Victoria St, Manchester M3 1SX, Royaume-Uni

Heures d'ouverture : lundi au dimanche de 9h30 à 16h00

Distance du Trajet 44 au Trajet 45 : 300 m – Distance

**TOP** Manchester ( Angleterre )

Totale Parcourue : 63,600 km

## 45. Shambles Square

Adresse : Manchester M3 1SW, Royaume-Uni

Distance du Trajet 45 au Trajet 46 : 300 m – Distance Totale Parcourue : 63,900 km

## 46. St. Ann's Church

Adresse : 44 St Ann St, Manchester M2 7LF, Royaume-Uni

Heures d'ouverture : mardi au samedi de 11h00 à 15h00 et dimanche de 9h00 à 12h15

Distance du Trajet 46 au Trajet 47 : 400 m – Distance Totale Parcourue : 64,300 km

## 47. John Rylands Library

Adresse : 150 Deansgate, Manchester M3 3EH, Royaume-Uni

Heures d'ouverture : jeudi au samedi de 10h00 à 12h00 et 13h30 à 17h00

Distance du Trajet 47 au Trajet 48 : 300 m – Distance Totale Parcourue : 64,600 km

## 48. St Mary's RC Church (The Hidden Gem)

Adresse : St Mary's Church, 17 Mulberry St, Manchester M2 6LN, Royaume-Uni

Heures d'ouverture : lundi au vendredi de 10h00 à 16h00 - samedi de 10h00 à 18h00 - dimanche de 9h00 à 13h30

Distance du Trajet 48 au Trajet 49 : 300 m – Distance Totale Parcourue : 64,900 km

## 49. Manchester Town Hall

Adresse : Ground Floor, Town Hall Extension, Mount Street Entrance, Albert Square, Manchester M2 5DB, Royaume-Uni

Distance du Trajet 49 au Trajet 50 : 200 m – Distance Totale Parcourue : 65,100 km

## 50. Memorial to the British Nuclear Test Veterans

Adresse : St Peter's Square, Manchester M2 3DF, Royaume-Uni

Distance du Trajet 50 au Trajet 51 : 100 m – Distance Totale Parcourue : 65,200 km

## 51. Manchester Art Gallery

Adresse : Manchester Art Gallery, Mosley St, Manchester M2 3JL, Royaume-Uni

Heures d'ouverture : mercredi au dimanche de 10h00 à 17h00

Distance du Trajet 51 au Trajet 52 : 700 m – Distance Totale Parcourue : 65,900 km

## 52. Free Trade Hall

Adresse : Peter St, Manchester M2 5QR, Royaume-Uni

Distance du Trajet 52 au Trajet 53 : 400 m – Distance Totale Parcourue : 66,300 km

## 53. Beetham Tower

Adresse : 301 Deansgate, Manchester M3 4LQ, Royaume-Uni

Distance du Trajet 53 au Trajet 54 : 400 m – Distance Totale Parcourue : 66,700 km

## 54. Castlefield Gallery

Adresse : 2 Hewitt St, Greater, Manchester M15 4GB, Royaume-Uni

Heures d'ouverture : mercredi au dimanche de 12h00 à 17h30

Distance du Trajet 54 au Trajet 1 : 300 m – Distance Totale Parcourue : 67 km

Vous pouvez aussi télécharger l'itinéraire en couleur ci-dessous

<https://www.voyagesetevasions.com/plans-visites-villes/itineraire-ville-manchester-format-normal.pdf>

**Y aller**

La randonnée est bien desservie par les transports publics

**Par la route**

Suivez le guide MAPS

pour vous rendre au point de départ Castlefield Urban Heritage Park, Duke St, Manchester,

## TOP Manchester ( Angleterre )

Royaume-Uni

en train, en bus, en voiture, en moto, en vélo ou à pied.

## Points d'intérêt

- 1. Castlefield Urban Heritage Park
- 2. Science and Industry Museum Air and Space Hall
- 3. Science and Industry Museum
- 4. People's History Museum
- 5. Trinity Bridge
- 6. Manchester Jewish Museum
- 7. Museum of Transport
- 8. Heaton Park Tramway Transport Museum
- 9. Heaton Hall
- 10. Buile Hill Park
- 11. Salford Museum and Art Gallery
- 12. Working Class Movement Library
- 13. Salford Cathedral
- 14. Salford Lads Club
- 15. Ordsall Hall
- 16. The Lowry
- 17. Eccles Parish Church
- 18. Barton Swing Aqueduct
- 19. Sea Life Manchester
- 20. Legoland Discovery Centre
- 21. Imperial War Museum North
- 22. Old Trafford
- 23. Old Trafford Cricket Ground
- 24. Longford Park
- 25. Gita Bhavan Hindu Temple
- 26. Alexandra Park
- 27. Platt Fields Park
- 28. Victoria Baths
- 29. Whitworth Park
- 30. Whitworth Art Gallery
- 31. The Pankhurst Centre
- 32. Holy Name Church
- 33. Alan Turing Memorial
- 34. The Portico Library
- 35. Piccadilly Gardens
- 36. Greater Manchester Police Museum & Archives
- 37. Express Building
- 38. Manchester Craft and Design Centre
- 39. CIS Tower
- 40. Chetham's Library
- 41. National Football Museum
- 42. The Printworks
- 43. The Triangle
- 44. Manchester Cathedral
- 45. Shambles Square
- 46. St. Ann's Church
- 47. John Rylands Library
- 48. St Mary's RC Church (The Hidden Gem)
- 49. Manchester Town Hall
- 50. Memorial to the British Nuclear Test Veterans
- 51. Manchester Art Gallery
- 52. Free Trade Hall
- 53. Beetham Tower
- 54. Castlefield Gallery

## Activité disponible pour iPhone et Android.



Scanner le code QR et sauvegarder la randonnée hors-ligne, la partager avec des amis et bien plus encore ...

Site internet

<https://out.ac/IGSnyt>



TOP Manchester ( Angleterre )




Photo: VOYAGES EVASIONS, Communauté



Manchester Art Gallery

Photo: VOYAGES EVASIONS, Communauté



Imperial War Museum North

Photo: VOYAGES EVASIONS, Communauté



Whitworth Art Gallery

Photo: VOYAGES EVASIONS, Communauté









Manchester Cathedral


















Photo: VOYAGES EVASIONS, Communauté

## Légende









### Topographie

	Fôret, Bois
	Marais
	Lande
	Terrain de construction de logements avec bâtiment unique
	Zone commerciale avec bâtiment unique
	Cimetière
	Terrain de golf
	Terrain de sport, Stade
	Stade
	Piscine en plein air
	Vignoble
	Peinture rupestre
	Frontière
	Frontière
	Limite du département
	Courbe de niveau
	Terrain d'usage spécial
	Réserve naturelle











### Signes topographiques

	Montagne/Sommet
	Point culminant
	Burg
	Cave
	Église
	Chapelle
	Cimetière
	Château/Château fort
	Monastère
	Monument
	Ruine
	Mine
	Bloc erratique/Tumulus
	Pylône de télécommunication
	Éolienne
	Moulin à vent/Moulin à eau
	Point de vue

### Routes et chemins

	Autoroute avec numéro
	Route nationale avec numéro
	Route départementale, route nationale
	Route communale
	Chemin forestier principal
	Chemin forestier
	Chemin pédestre
	Via ferrata

### Remontées mécaniques, train

	Téléphérique
	Téléphérique
	Télesiège
	Remontée mécanique
	Transport de matériel
	Train
	Train de banlieue
	Métro
	Tram
	Gare