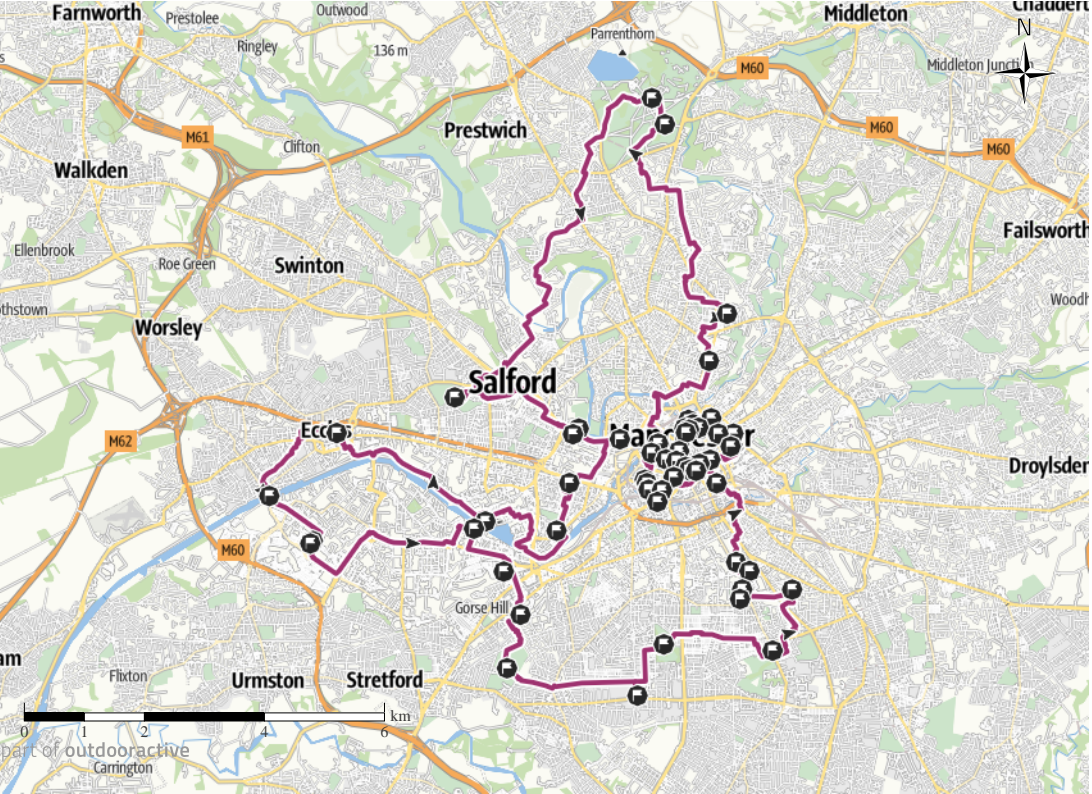




TOP Manchester (Angleterre)

Balade urbaine



part of outdooractive

Carrington

Distance 67 km  
Difficulté Moyen  
Niveau physique  
Durée 16:50 h  
Dénivé positif 316 m  
Dénivé négatif 316 m  
Altitude 104 m / 18 m

Activité

part of outdooractive

# VOYAGES EVASIONS

Mise à jour: 29.10.2021



Activité disponible pour iPhone et Android.

Scanner le code QR et sauvegarder la randonnée hors-ligne, la partager avec des amis et bien plus encore ...

Site internet

<https://outlac/1G5nyf>

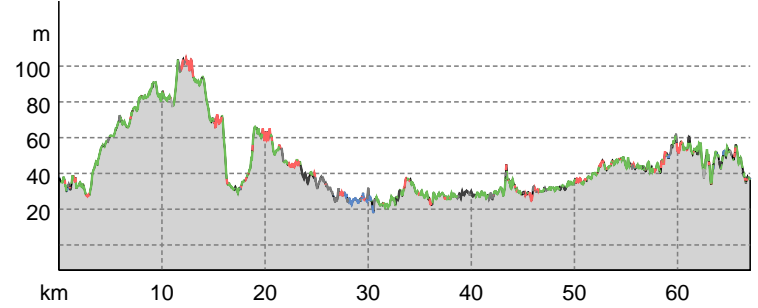


Photo: VOYAGES EVASIONS, Communauté  
Données cartographiques: Cartographie d'Outdooractive: ©OpenStreetMap (www.openstreetmap.org)

## Type de chemin

Asphalte	6,3 km
Chemin de terre battue	3,1 km
Chemin	39,3 km
Sentier	12,2 km
Asphalte	5,7 km
Inconnu	0,6 km

## Profil altimétrique




Visite guidée et numérotée de la ville de Manchester (Angleterre)

Point de départ de l'activité  
Castlefield Urban Heritage Park, Duke St, Manchester, Royaume-Uni

Point d'arrivée de l'activité  
Castlefield Gallery, 2 Hewitt St, Greater, Manchester M15 4GB, Royaume-Uni



Photo: VOYAGES EVASIONS, Communauté




Whitworth Art Gallery

Photo: VOYAGES EVASIONS, Communauté



Manchester Cathedral

Photo: VOYAGES EVASIONS, Communauté



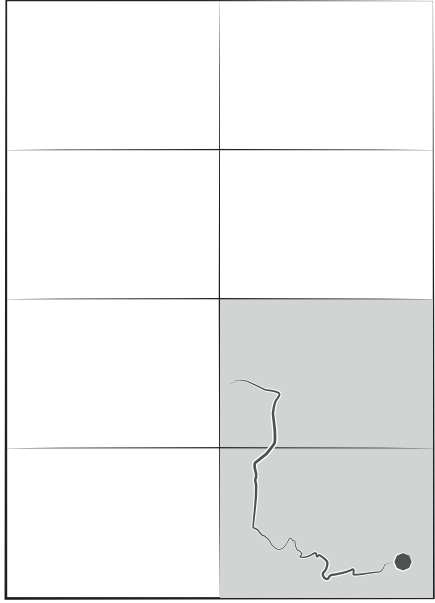
Manchester Art Gallery

Photo: VOYAGES EVASIONS, Communauté




Imperial War Museum North

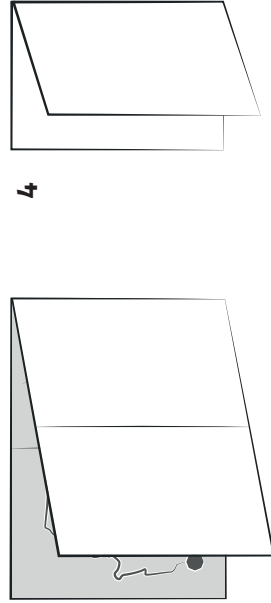
Photo: VOYAGES EVASIONS, Communauté




1



2



3



4