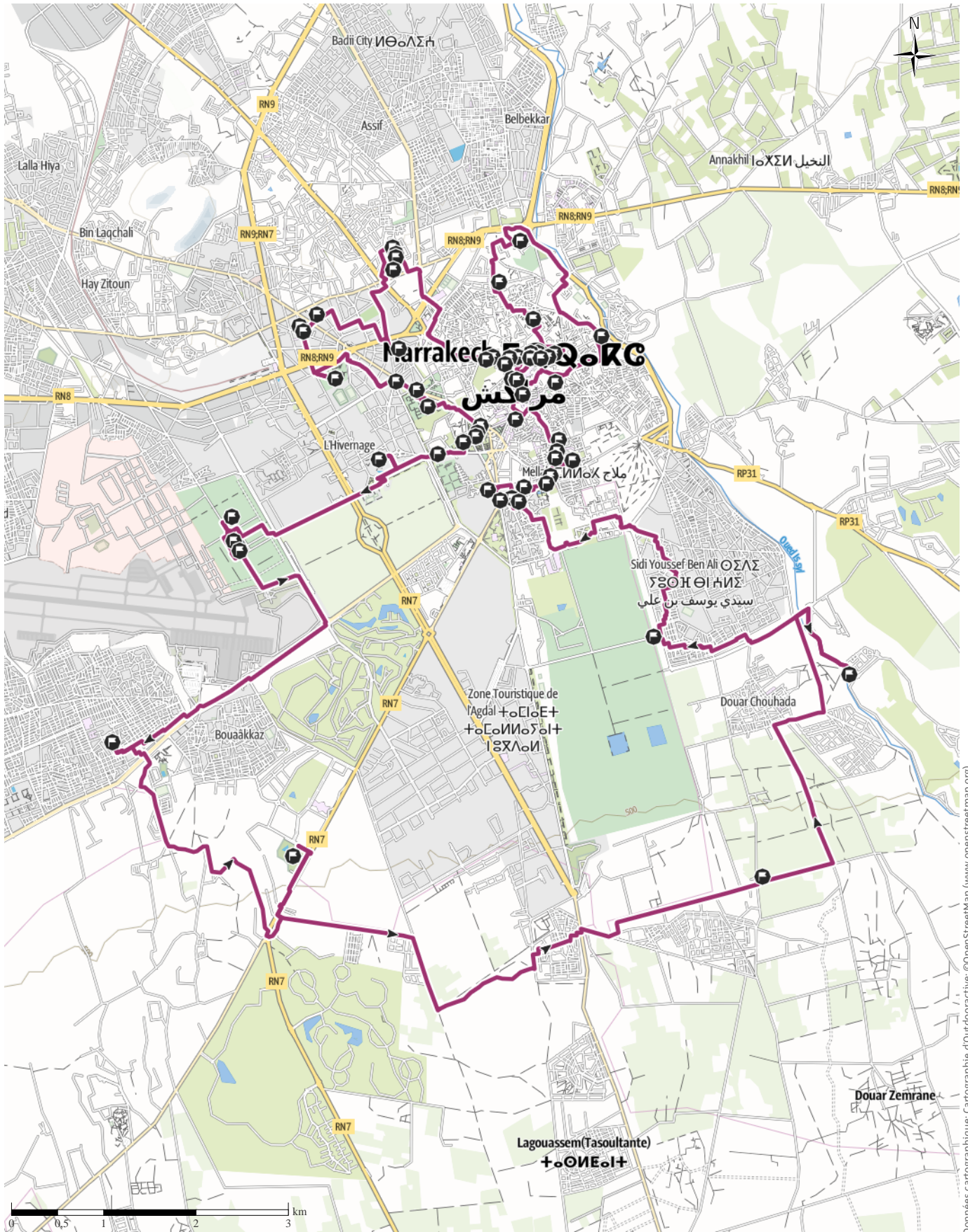


TOP Marrakech (Maroc)

↔ 57,6 km | ⌚ 14:10 h. | ↗ 172 m | ↘ 167 m | Difficulté Moyen



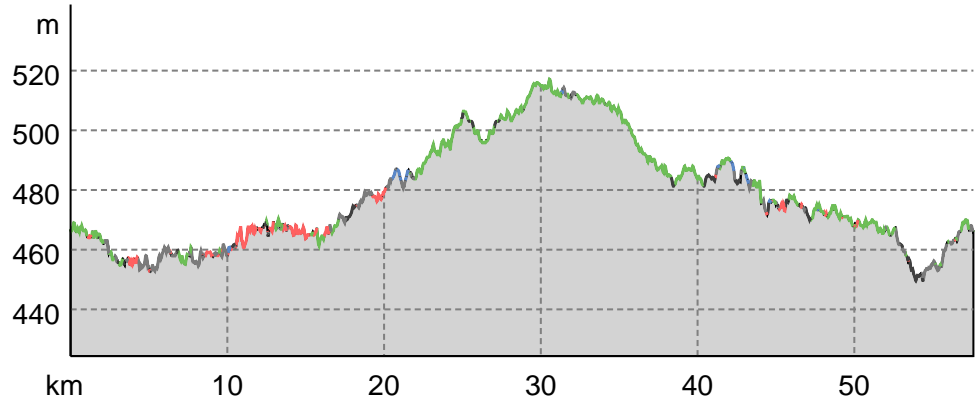
Données cartographiques: cartographie d'Outdooractive; ©OpenStreetMap (www.openstreetmap.org)

TOP Marrakech (Maroc)

Type de chemin

Asphalte	12,1 km
Chemin de terre battue	1,7 km
Chemin	30,2 km
Sentier	8,1 km
Asphalte	5,5 km

Profil altimétrique



Activité

Balade urbaine

Distance ↔ 57,6 km

Durée ⌚ 14:10 h.

Dénivelé positif ▲ 172 m

Dénivelé négatif ▼ 167 m

Difficulté Moyen

Niveau physique ●●●●●●

Technicité ●●●●●●

Altitude

517 m

449 m

Meilleure période pour cette activité

JANV. | FÉVR. | MARS

AVR. | MAI | JUIN

JUIL. | AOÛT | SEPT.

OCT. | NOV. | DÉC.

Évaluations

Auteurs

Expérience ●●●●●●

Paysage ●●●●●●

Communauté

Autres données de l'activité

Propriétés

Accès par transports publics Accessible aux chiens

Aller simple Itinéraire à étapes

Point(s) de vue Intérêt géologique

Conseils pratiques Aller-retour

Intérêt culturel / historique Intérêt - flore

Distinctions

🔄 Itinéraire en boucle

🍴 Point(s) de restauration

👨‍👩‍👧 À faire en famille



VOYAGES EVASIONS

Mise à jour: 31.10.2021

Visite guidée et numérotée de la ville de Marrakech (Maroc)

Parcours intégral du circuit pour visiter entièrement la ville de Marrakech : distance 57,600 km - 14h10mn

Vous pouvez visiter pleinement Marrakech et parcourir tranquillement notre circuit dans son intégralité et de plus numéroté sur 1 jour, 2 jours ou voire 3 jours suivant votre cadence souhaitée. Nous vous conseillons de parcourir à pied selon votre rythme pour les courtes distances ... Et concernant les longues distances, vous pouvez choisir de vous y rendre plus commodément en voiture, en moto ou en transports en commun.

Note de l'auteur

*Voyages et Evasions**Information Copyright - Tous droits réservés.*

Matériel d'information

Conseils et recommandations supplémentaires

Vous pouvez consulter notre site web sur la ville de Marrakech pour obtenir plus d'informations.

TOP Marrakech (Maroc)

<https://www.voyagesetevasions.com/itineraire-pour-visiter-la-ville-de-marrakech-au-maroc.htm>

Itinéraire**Point de départ de l'activité**

Dôme des Almoravides, 75 Derb Souk Cheria, Marrakech 40000, Maroc

Coordonnées:

DD: 31.631574, -7.987170

DMS: 31°37'53.7"N 7°59'13.8"W

UTM: 29R 596050 3500044

w3w: ///ronger.dépenser.adoucir

Point d'arrivée de l'activité

Ben Youssef Mosquée, Marrakech 40000, Maroc

Itinéraire

PARCOURS ET LIEUX CULTURELS A MARRAKECH

1. Dôme des Almoravides

Adresse : 75 Derb Souk Cheria, Marrakech 40000, Maroc

Heures d'ouverture : lundi au vendredi de 8h30 à 18h00

Distance du Trajet 1 au Trajet 2 : 443 m – Distance Totale Parcourue : 443 m

2. Musée de Mouassine

Adresse : Rue Mouassine, Marrakesh 40000, Maroc

Heures d'ouverture : lundi au dimanche de 10h00 à 18h00

Distance du Trajet 2 au Trajet 3 : 47 m – Distance Totale Parcourue : 490 m

3. Mosquée El Mouasine

Adresse : Jamaa Fna, Marrakech-medina, Marrakech-medina, Maroc

Distance du Trajet 3 au Trajet 4 : 370 m – Distance Totale Parcourue : 860 m

4. Musée de la Femme

Adresse : Souk Jeld 19 Rte Sidi Abdelaziz, Marrakesh 40030, Maroc

Heures d'ouverture : lundi au dimanche de 9h30 à 18h30

Distance du Trajet 4 au Trajet 5 : 340 m – Distance Totale Parcourue : 1,200 km

5. Le Jardin Secret

Adresse : 121 Rue Mouassine, Marrakesh 40030, Maroc

Heures d'ouverture : lundi au dimanche de 9h30 à 18h30

Distance du Trajet 5 au Trajet 6 : 200 m – Distance Totale Parcourue : 1,400 km

6. Médina de Marrakech

Adresse : Marrakech 40000, Maroc

Heures d'ouverture : lundi au dimanche de 6h00 à 0h00

Distance du Trajet 6 au Trajet 7 : 200 m – Distance Totale Parcourue : 1,600 km

7. Hammam De La Rose

Adresse : Rte Sidi Abdelaziz, Marrakech 40000, Maroc

Heures d'ouverture : lundi au dimanche de 10h00 à 20h00

Distance du Trajet 7 au Trajet 8 : 100 m – Distance Totale Parcourue : 1,700 km

8. Dar El Bacha Musée

Adresse : Dar El Bacha, Rue Lalla Fatima Zahra, Marrakech 40000, Maroc

Heures d'ouverture : mardi au dimanche de 10h00 à 18h00

Distance du Trajet 8 au Trajet 9 : 2200 m – Distance Totale Parcourue : 3,900 km

9. Villa Oasis – Private residence of Yves Saint Laurent and Pierre Berge

Adresse : JXRW+7J9, Marrakech 40000, Maroc

Distance du Trajet 9 au Trajet 10 : 200 m – Distance Totale Parcourue : 4,100 km

10. Jardin Majorelle

Adresse : Rue Yves St Laurent, Marrakech 40090, Maroc

Heures d'ouverture : lundi au dimanche de 9h00 à 18h00

TOP Marrakech (Maroc)

Distance du Trajet 10 au Trajet 11 : 10 m – Distance Totale Parcourue : 4,110 km

11. Écomusée berbère de la vallée de l'Ourika

Adresse : JXRW+QV2, Marrakech 40000, Maroc

Heures d'ouverture : lundi au dimanche de 9h30 à 19h00

Distance du Trajet 11 au Trajet 12 : 290 m – Distance Totale Parcourue : 4,400 km

12. Musée Yves Saint Laurent

Adresse : Rue Yves St Laurent, Marrakech 40000, Maroc

Heures d'ouverture : jeudi au mardi de 10h00 à 18h00

Distance du Trajet 12 au Trajet 13 : 1700 m – Distance Totale Parcourue : 6,100 km

13. Marrakesh Museum

Adresse : JXJW+XXP, Marrakech 40000, Maroc

Heures d'ouverture : lundi au vendredi de 8h30 à 6h30

Distance du Trajet 13 au Trajet 14 : 1400 m – Distance Totale Parcourue : 7,500 km

14. David Bloch Gallery

Adresse : 8 bis Rue des Vieux Marrakechis, Marrakech 40000, Maroc

Heures d'ouverture : mardi au samedi de 11h00 à 18h00

Distance du Trajet 14 au Trajet 15 : 300 m – Distance Totale Parcourue : 7,800 km

15. Comptoir des Mines Galerie

Adresse : 62 rue yougoslavie, Marrakech 40000, Maroc

Heures d'ouverture : lundi de 15h00 à 19h00 et mardi au samedi de 10h00 à 13h00 – 15h00 à 19h00

Distance du Trajet 15 au Trajet 16 : 100 m – Distance Totale Parcourue : 7,900 km

16. MACMA - Musée de l'art et la culture de Marrakech

Adresse : | Passage Ghandouri 61 Rue Yougoslavie, Marrakesh 40000, Maroc

Heures d'ouverture : lundi au samedi de 10h00 à 19h00

Distance du Trajet 16 au Trajet 17 : 900 m – Distance Totale Parcourue : 8,800 km

17. Parc El Harti

Adresse : Pl. 16 Novembre, Marrakech 40000, Maroc

Distance du Trajet 17 au Trajet 18 : 1400 m – Distance Totale Parcourue : 10,200 km

18. Jardin Des Arts

Adresse : JXHW+MVC, Marrakech 40000, Maroc

Distance du Trajet 18 au Trajet 19 : 300 m – Distance Totale Parcourue : 10,500 km

19. Wall Marrakech Doukkala

Adresse : Marrakesh 40000, Maroc

Distance du Trajet 19 au Trajet 20 : 300 m – Distance Totale Parcourue : 10,800 km

20. Cyber Parc Arsat Moulay Abdeslam

Adresse : Boulevard mohamed V, Marrakech 40000, Maroc

Heures d'ouverture : lundi au dimanche de 7h00 à 18h45

Distance du Trajet 20 au Trajet 21 : 800 m – Distance Totale Parcourue : 11,600 km

21. Kubba Fatima Zohra

Adresse : J2F4+WQ8, Marrakech 40000, Maroc

Distance du Trajet 21 au Trajet 22 : 200 m – Distance Totale Parcourue : 11,800 km

22. Minaret de la Koutoubia

Adresse : 279 Av. Mohammed V, Marrakech 40000, Maroc

Distance du Trajet 22 au Trajet 23 : 10 m – Distance Totale Parcourue : 11,810 km

23. Mosquée de la Koutoubia

Adresse : Medina Jamaa El Fena, 40000, Maroc

Heures d'ouverture : lundi au vendredi de 8h00 à 20h00

TOP Marrakech (Maroc)

Distance du Trajet 23 au Trajet 24 : 190 m – Distance Totale Parcourue : 12 km

24. Parc Lalla Hasna

Adresse : J2F3+8X8, Marrakech 40000, Maroc

Distance du Trajet 24 au Trajet 25 : 500 m – Distance Totale Parcourue : 12,500 km

25. Le Grand Casino La Mamounia

Adresse : Av. Hommane Al Fatouaki, Marrakech 40000, Maroc

Heures d'ouverture : lundi au dimanche de 9h00 à 12h00 – 14h00 à 17h00

Distance du Trajet 25 au Trajet 26 : 700 m – Distance Totale Parcourue : 13,200 km

26. Casino de Marrakech

Adresse : El Mazini, Rue Hafid Ibrahim, Marrakech 40000, Maroc

Distance du Trajet 26 au Trajet 27 : 2800 m – Distance Totale Parcourue : 16 km

27. Jardin Ménara

Adresse : J2H9+QHM, Marrakesh 40000, Maroc

Distance du Trajet 27 au Trajet 28 : 300 m – Distance Totale Parcourue : 16,300 km

28. Bassin Ménara

Adresse : Marrakech 40160, Maroc

Distance du Trajet 28 au Trajet 29 : 400 m – Distance Totale Parcourue : 16,700 km

29. Pavillon de la Ménara

Adresse : Massira 2 c -N 38- Marrakesh 40000, Maroc

Heures d'ouverture : lundi au dimanche de 7h30 à 17h30

Distance du Trajet 29 au Trajet 30 : 4500 m – Distance Totale Parcourue : 21,200 km

30. Chameau Marrakech

Adresse : Bloc 21, N 691 Mhamid 40160, Maroc

Heures d'ouverture : lundi au dimanche de 8h30 à 21h00

Distance du Trajet 30 au Trajet 31 : 100 m – Distance Totale Parcourue : 26,300 km

31. Oasiria Water Park

Adresse : Km 4 Route d'Amizmiz, Marrakech, Maroc

Heures d'ouverture : lundi au dimanche de 10h00 à 18h00

Distance du Trajet 31 au Trajet 32 : 7800 m – Distance Totale Parcourue : 34,100 km

32. Jardin de l'Aguedal

Adresse : Marrakech H2HQ+XX, Maroc

Distance du Trajet 32 au Trajet 33 : 5300 m – Distance Totale Parcourue : 39,400 km

33. Musée d'Art Contemporain Africain Al Maaden (MACAAL)

Adresse : Unnamed Road, Marrakesh, Maroc

Heures d'ouverture : mercredi au dimanche de 10h00 à 18h00

Distance du Trajet 33 au Trajet 34 : 3100 m – Distance Totale Parcourue : 42,500 km

34. Porte de l'Agdal

Adresse : Routes des remparts, Marrakesh, Maroc

Distance du Trajet 34 au Trajet 35 : 4100 m – Distance Totale Parcourue : 46,600 km

35. Tombeaux Saadiens

Adresse : Rue de La Kasbah, Marrakesh 40000, Maroc

Heures d'ouverture : lundi au dimanche de 9h00 à 16h30

Distance du Trajet 35 au Trajet 36 : 100 m – Distance Totale Parcourue : 46,700 km

36. Mosquée Moulay El Yazid

Adresse : 23 Rue de La Kasbah, Marrakesh 40000, Maroc

Distance du Trajet 36 au Trajet 37 : 200 m – Distance Totale Parcourue : 46,900 km

TOP Marrakech (Maroc)

37. Bab er-Robb

Adresse : Rue Oqba Ben Nafaa, Marrakech 40000, Maroc

Distance du Trajet 37 au Trajet 38 : 200 m – Distance Totale Parcourue : 47,100 km

38. Palais royal

Adresse : Marrakech 40000, Maroc

Distance du Trajet 38 au Trajet 39 : 500 m – Distance Totale Parcourue : 47,600 km

39. Musée des Arts de la Parure

Adresse : 39-40 Ksibat Nhass, Marrakech 40000, Maroc

Distance du Trajet 39 au Trajet 40 : 400 m – Distance Totale Parcourue : 48 km

40. Palais El Badiï

Adresse : Ksibat Nhass, Marrakech 40000, Maroc

Heures d'ouverture : lundi au dimanche de 9h00 à 17h00

Distance du Trajet 40 au Trajet 41 : 100 m – Distance Totale Parcourue : 48,100 km

41. Place des Ferblantiers

Adresse : Place des Ferblantiers 40000, Maroc

Heures d'ouverture : lundi au dimanche de 9h00 à 12h00 – 14h00 à 17h00

Distance du Trajet 41 au Trajet 42 : 500 m – Distance Totale Parcourue : 48,600 km

42. Palais de la Bahia

Adresse : Av. Imam El Ghazali, Marrakech 40000, Maroc

Heures d'ouverture : lundi au dimanche de 9h00 à 16h45

Distance du Trajet 42 au Trajet 43 : 300 m – Distance Totale Parcourue : 48,900 km

43. Moroccan culinary arts muséum

Adresse : Rue Riad Zitoun el Jdid, Marrakesh 40000, Maroc

Distance du Trajet 43 au Trajet 44 : 100 m – Distance

Totale Parcourue : 49 km

44. Musée Tiskiwin

Adresse : 8 Rue de la Bahia, Marrakech 40000, Maroc

Heures d'ouverture : lundi au dimanche de 9h30 à 12h30 – 14h30 à 18h00

Distance du Trajet 44 au Trajet 45 : 200 m – Distance Totale Parcourue : 49,200 km

45. Musée Dar Si Saïd

Adresse : 8 Rue de la Bahia, Marrakech 40000, Maroc

Heures d'ouverture : mercredi au lundi de 10h00 à 18h00

Distance du Trajet 45 au Trajet 46 : 800 m – Distance Totale Parcourue : 50 km

46. Place Djemaa el-Fna

Adresse : Place Jemaa El Fna, 40000, Marrakech, Maroc

Distance du Trajet 46 au Trajet 47 : 400 m – Distance Totale Parcourue : 50,400 km

47. Souk Semmarine

Adresse : Souk Semmarine, Marrakesh 40000, Maroc

Heures d'ouverture : lundi au dimanche de 9h00 à 21h00

Distance du Trajet 47 au Trajet 48 : 700 m – Distance Totale Parcourue : 51,100 km

48. Musee Boucharouite

Adresse : 107 Derb el Cadi, Marrakech 40000, Maroc

Heures d'ouverture : lundi au samedi de 9h30 à 18h00

Distance du Trajet 48 au Trajet 49 : 1100 m – Distance Totale Parcourue : 52,200 km

49. Quartier Des Tanneurs

Adresse : Marrakech 40000, Maroc

Distance du Trajet 49 au Trajet 50 : 2300 m – Distance Totale Parcourue : 54,500 km

50. Souk bab el Khemis

TOP Marrakech (Maroc)

Adresse : J2V6+7V, Souk Lakhmis Chez Yassine Magasin N334, Marrakech 40030, Maroc

Heures d'ouverture : samedi au jeudi de 10h00 à 19h00

Distance du Trajet 50 au Trajet 51 : 900 m – Distance Totale Parcourue : 55,400 km

51. Zaouia de Sidi Bel Abbès

Adresse : Diour Jdad, Marrakesh 40000, Maroc

Distance du Trajet 51 au Trajet 52 : 800 m – Distance Totale Parcourue : 56,300 km

52. Shrob ou shouf fountain

Adresse : Rue Assouel, Marrakech 40000, Maroc

Distance du Trajet 52 au Trajet 53 : 700 m – Distance Totale Parcourue : 57 km

53. Maison de la Photographie

Adresse : Rue Ahl Fes, 46 Rue Bin Lafnadek, Marrakech 40030, Maroc

Heures d'ouverture : lundi au dimanche de 9h30 à 19h00

Distance du Trajet 53 au Trajet 54 : 100 m – Distance Totale Parcourue : 57,100 km

54. The Orientalist Museum of Marrakech

Adresse : Kaat Benahid - Derb El Khamsi N°5 Marrakech 40000 40000, Maroc

Heures d'ouverture : lundi au dimanche de 10h00 à 19h00

Distance du Trajet 54 au Trajet 55 : 200 m – Distance Totale Parcourue : 57,300 km

55. Medersa Ben Youssef

Adresse : Rue Assouel, Marrakech 40000, Maroc

Distance du Trajet 55 au Trajet 56 : 100 m – Distance Totale Parcourue : 57,400 km

56. Musée de Marrakech

Adresse : Place Ben Youssef, Marrakesh 40000, Maroc

Heures d'ouverture : lundi au dimanche de 9h00 à 18h30

Distance du Trajet 56 au Trajet 57 : 10 m – Distance Totale Parcourue : 57,410 km

57. Ben Youssef Mosquée

Adresse : Marrakech 40000, Maroc

Distance du Trajet 57 au Trajet 1 : 190 m – Distance Totale Parcourue : 57,600 km

Vous pouvez aussi télécharger l'itinéraire en couleur ci-dessous

<https://www.voyagesetevasions.com/plans-visites-villes/itineraire-ville-marrakech-format-normal.pdf>

Y aller



La randonnée est bien desservie par les transports publics

Par la route

Suivez le guide MAPS

pour vous rendre au point de départ
Dôme des Almoravides, 75 Derb Souk Cheria, Marrakech 40000, Maroc

en train, en bus, en voiture, en moto, en vélo ou à pied.

Points d'intérêt

- 1. Dôme des Almoravides
- 2. Musée de Mouassine
- 3. Mosquée El Mouasine
- 4. Musée de la Femme
- 5. Le Jardin Secret
- 6. Médina de Marrakech
- 7. Hammam De La Rose
- 8. Dar El Bacha Musée
- 9. Villa Oasis - Private residence of Yves Saint Laurent and Pierre Berge
- 10. Jardin Majorelle
- 11. Écomusée berbère de la vallée de l'Ourika
- 12. Musée Yves Saint Laurent
- 13. Marrakesh Museum
- 14. David Bloch Gallery
- 15. Comptoir des Mines Galerie
- 16. MACMA - Musée de l'art et la culture de Marrakech
- 17. Parc El Harti
- 18. Jardin Des Arts

- 19. Wall Marrakech Doukkala
- 20. Cyber Parc Arsat Moulay Abdeslam
- 21. Kubba Fatima Zohra
- 22. Minaret de la Koutoubia
- 23. Mosquée de la Koutoubia
- 24. Parc Lalla Hasna
- 25. Le Grand Casino La Mamounia
- 26. Casino de Marrakech
- 27. Jardin Ménara
- 28. Bassin Ménara
- 29. Pavillon de la Ménara
- 30. Chameau Marrakech
- 31. Oasiria Water Park
- 32. Jardin de l'Aguedal
- 33. Musée d'Art Contemporain Africain Al Maaden (MACAAL)
- 34. Porte de l'Agdal
- 35. Tombeaux Saadiens
- 36. Mosquée Moulay El Yazid
- 37. Bab er-Robb
- 38. Palais royal
- 39. Musée des Arts de la Parure
- 40. Palais El Badiï
- 41. Place des Ferblantiers
- 42. Palais de la Bahia
- 43. Moroccan culinary arts muséum
- 44. Musée Tiskiwin
- 45. Musée Dar Si Said
- 46. Place Djemaa el-Fna
- 47. Souk Semmarine
- 48. Musee Boucharouite
- 49. Quartier des tanneurs
- 50. Souk bab el Khemis
- 51. Zaouia de Sidi Bel Abbès
- 52. Shrob ou shouf fountain
- 53. Maison de la Photographie
- 54. The Orientalist Museum of Marrakech
- 55. Medersa Ben Youssef
- 56. Musée de Marrakech
- 57. Ben Youssef Mosquée
- 1. Dôme des Almoravides



Scanner le code QR et sauvegarder la randonnée hors-ligne, la partager avec des amis et bien plus encore ...

Site internet

<https://out.ac/IGBJUn>

Activité disponible pour iPhone et Android.



Photo: VOYAGES EVASIONS, Communauté



Palais de la Bahia

Photo: VOYAGES EVASIONS, Communauté



Le Jardin Secret

Photo: VOYAGES EVASIONS, Communauté



Dar El Bacha Musée

Photo: VOYAGES EVASIONS, Communauté





















Mosquée de la Koutoubia


















Photo: VOYAGES EVASIONS, Communauté

Légende









Topographie

	Fôret, Bois
	Marais
	Lande
	Terrain de construction de logements avec bâtiment unique
	Zone commerciale avec bâtiment unique
	Cimetière
	Terrain de golf
	Terrain de sport, Stade
	Stade
	Piscine en plein air
	Vignoble
	Peinture rupestre
	Frontière
	Frontière
	Limite du département
	Courbe de niveau
	Terrain d'usage spécial
	Réserve naturelle











Signes topographiques

	Montagne/Sommet
	Point culminant
	Burg
	Cave
	Église
	Chapelle
	Cimetière
	Château/Château fort
	Monastère
	Monument
	Ruine
	Mine
	Bloc erratique/Tumulus
	Pylône de télécommunication
	Éolienne
	Moulin à vent/Moulin à eau
	Point de vue

Routes et chemins

	Autoroute avec numéro
	Route nationale avec numéro
	Route départementale, route nationale
	Route communale
	Chemin forestier principal
	Chemin forestier
	Chemin pédestre
	Via ferrata

Remontées mécaniques, train

	Téléphérique
	Téléphérique
	Télesiège
	Remontée mécanique
	Transport de matériel
	Train
	Train de banlieue
	Métro
	Tram
	Gare