



TOP Marrakech (Maroc)

Balade urbaine

Activité

Distance → 57,6 km
 Niveau physique Moyenne
 Durée 14:10 h
 Dénivellé positif 172 m
 Dénivellé négatif 167 m
 Altitude 517 m / 449 m

part of outdooractive

VOYAGES EVASIONS

Mise à jour: 31.10.2021



Activité disponible pour iPhone et Android.

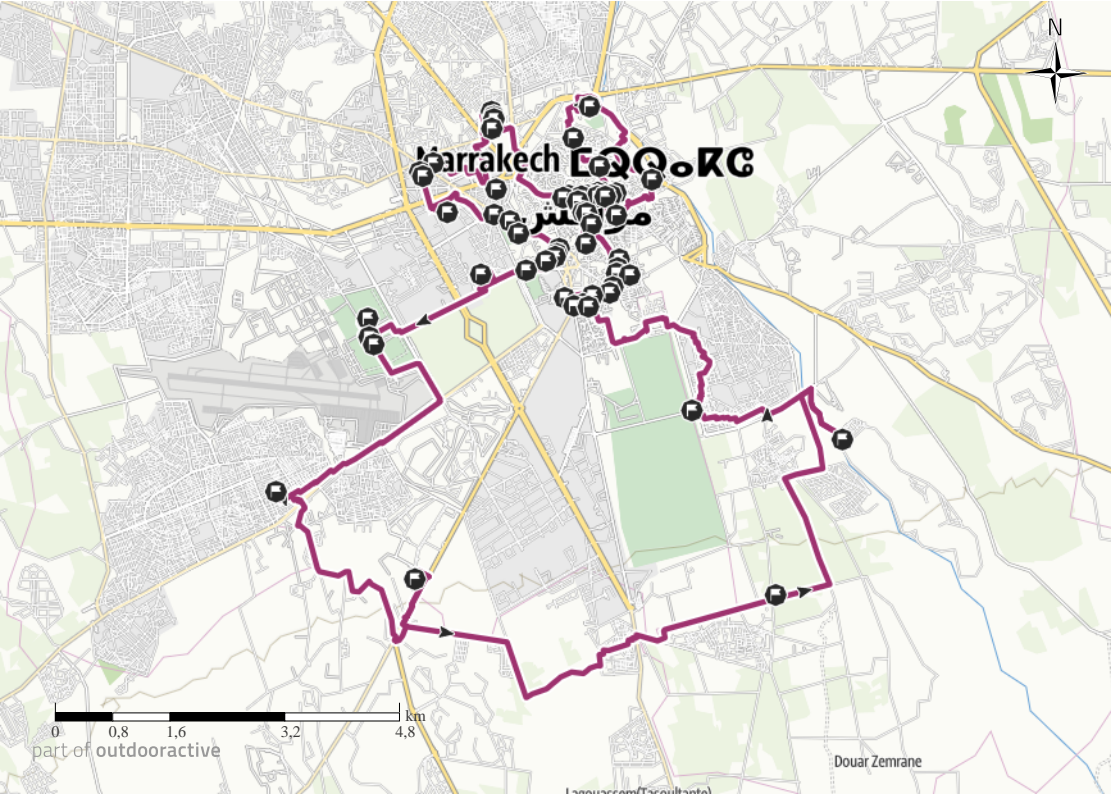
Scanner le code QR et sauvegarder la randonnée hors-ligne, la partager avec des amis et bien plus encore ...

Site internet

<https://out.ac/igb/un>

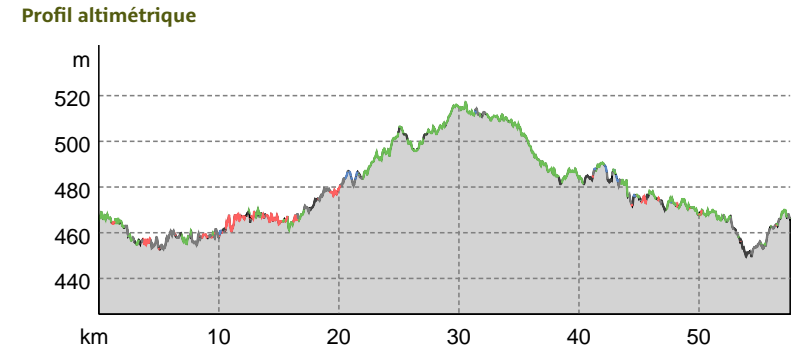


Photo: VOYAGES EVASIONS, Communauté
 Données cartographiques: Cartographie d'outdooractive: ©OpenStreetMap (www.openstreetmap.org)



Type de chemin

Asphalte	12,1 km
Chemin de terre battue	1,7 km
Chemin	30,2 km
Sentier	8,1 km
Asphalte	5,5 km



Visite guidée et numérotée de la ville de Marrakech (Maroc)

Point de départ de l'activité
 Dôme des Almoravides, 75 Derb Souk Cheria, Marrakech 40000, Maroc

Point d'arrivée de l'activité
 Ben Youssef Mosquée, Marrakech 40000, Maroc



Photo: VOYAGES EVASIONS, Communauté




Photo: VOYAGES EVASIONS, Communauté



Photo: VOYAGES EVASIONS, Communauté



Photo: VOYAGES EVASIONS, Communauté




Photo: VOYAGES EVASIONS, Communauté



1



2



3



4