

TOP Matera (Italie)

↔ 5,3 km

🕒 1:45 h.

▲ 150 m

▼ 150 m

Difficulté

Moyen

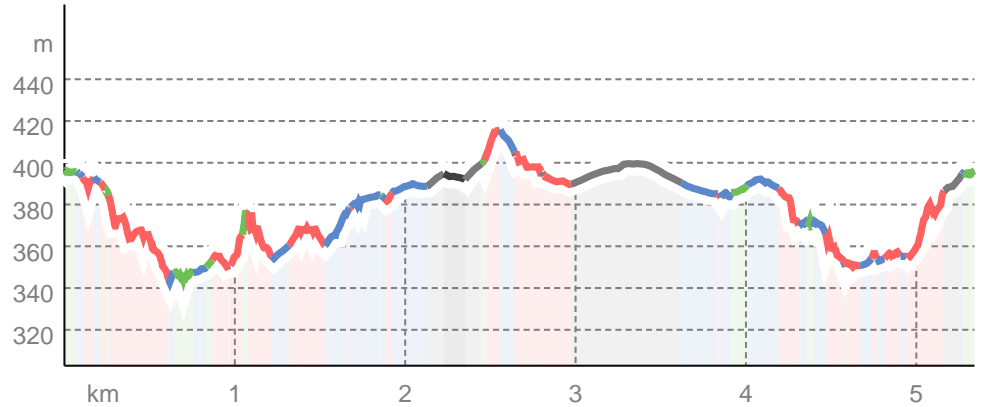


Données cartographiques: cartographie d'Outdooractive; ©OpenStreetMap (www.openstreetmap.org)

Types de voie

Asphalte	1 km
Chemin de terre	1,7 km
Chemin	0,5 km
Sentier	2,1 km
Route	0,1 km

Profil altimétrique



Activité

Balade urbaine

Distance ↔ 5,3 km

Durée ⌚ 1:45 h.

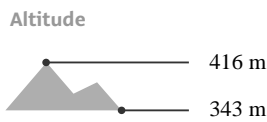
Dénivelé positif ▲ 150 m

Dénivelé négatif ▼ 150 m

Difficulté Moyen

Endurance ●●●●●

Technique ●●●●●



Meilleure période pour cette activité

JANV. | FÉVR. | MARS
 AVR. | MAI | JUIN
 JUIL. | AOÛT | SEPT.
 OCT. | NOV. | DÉC.

Évaluations

Auteurs

Expérience ●●●●●

Paysage ●●●●●

Communauté

Autres données de l'activité

Caractéristiques

Accès en transports publics Itinéraire à étapes

Pittoresque Patrimoine culturel / historique

Géologie Flore

Accès en remontées mécaniques Conseils pratiques

Chien autorisé

Distinctions

Itinéraire en boucle

Point(s) de restauration

À faire en famille

Visite guidée et numérotée de la ville de Matera (Italie)

Parcours intégral du circuit pour visiter entièrement la ville de Matera : **distance 5,300 km - durée 1h45mn**

Vous pouvez visiter pleinement Matera et parcourir tranquillement notre circuit dans son intégralité et de plus numéroté sur 1 jour, 2 jours ou voir 3 jours suivant votre cadence souhaitée. Nous vous conseillons de parcourir à pied selon votre rythme pour les courtes distances ... Et concernant les longues distances, vous pouvez choisir de vous y rendre plus commodément en voiture, en moto ou en transports en commun.

Note de l'auteur

Voyages et Evasions

Information Copyright - Tous droits réservés.

Matériel d'information

Conseils et recommandations supplémentaires



VOYAGES EVASIONS

Mise à jour : 08.06.2026

Vous pouvez consulter notre site web sur la ville de Matera pour obtenir plus d'informations.

<https://www.voyagesetevasions.com/itineraire-pour-visiter-la-ville-de-matera-en-italie.htm>

Carnet de route

Point de départ de l'activité

Cattedrale della Madonna della Bruna e di Sant'Eustachio, Piazza Duomo, 75100 Matera MT, Italie

Coordonnées :

DD: 40.666863, 16.611050

DMS: 40°40'00.7"N 16°36'39.8"E

UTM: 33T 636174 4503024

w3w: ///peuplons.captant.alléger

Point d'arrivée de l'activité

Palazzo Ridola, Via Duomo, 75100 Matera MT, Italie

Carnet de route

Itinéraire guidé et parcours numéroté pour visiter Matera (Italie)

Lieux incontournables de Matera : ils sont distingués par un astérisque (*).

1. Cattedrale della Madonna della Bruna e di Sant'Eustachio *

Adresse : Piazza Duomo, 75100 Matera MT, Italie

Heures d'ouverture : lundi au samedi de 18h30 à 19h00 - dimanche de 9h00 à 10h30 et de 12h30 à 18h30

Distance du Trajet 1 au Trajet 1 : 140 m – Distance Totale Parcourue : 140 m

2. Casa Noha

Adresse : Recinto Cavone, 9, 75100 Matera MT, Italie

Heures d'ouverture : jeudi au mardi de 9h15 à 19h00

Distance du Trajet 2 au Trajet 3 : 205 m – Distance Totale Parcourue : 345 m

3. Museo della Scultura Contemporanea

Adresse : Via S. Giacomo, 75100 Matera MT, Italie

Heures d'ouverture : ludi au dimanche de 10h00 à 19h00

Distance du Trajet 3 au Trajet 4 : 353 m – Distance Totale Parcourue : 698 m

4. Chiesa di San Pietro Caveoso *

Adresse : Piazza S. Pietro Caveoso, 75100 Matera MT, Italie

Heures d'ouverture : lundi au dimanche de 8h30 à 23h30

Distance du Trajet 4 au Trajet 5 : 212 m – Distance Totale Parcourue : 910 m

5. Museo del pane Matera

Adresse : Via Purgatorio Vecchio, 27, 75100 Matera MT, Italie

Heures d'ouverture : samedi de 14h00 à 19h30 et dimanche de 9h30 à 19h00

Distance du Trajet 5 au Trajet 6 : 14 m – Distance Totale Parcourue : 924 m

6. Casa Cisterna

Adresse : Ponte S. Pietro Caveoso, 39, 75100 Matera MT, Italie

Heures d'ouverture : lundi au dimanche de 10h00 à 19h30

Distance du Trajet 6 au Trajet 7 : 176 m – Distance Totale Parcourue : 1,100 km

7. Chiesa Rupestre di Santa Maria di Idris *

Adresse : Via Madonna dell'Idris, 75100 Matera MT, Italie

Heures d'ouverture : lundi au dimanche de 9h30 à 19h00

Distance du Trajet 7 au Trajet 8 : 10 m – Distance Totale Parcourue : 1,110 km

8. Chiesa rupestre di Sant'Agostino al Casalnuovo

Adresse : Vico Solitario, 75100 Matera MT, Italie

Distance du Trajet 8 au Trajet 9 : 90 m – Distance Totale Parcourue : 1,200 km

9. Sasso Caveoso *

Adresse : Piazza S. Pietro Caveoso, 75100 Matera MT, Italie

Distance du Trajet 9 au Trajet 10 : 10 m – Distance Totale Parcourue : 1,210 km

10. Casa Grotta nei Sassi di Matera *

Adresse : Vico Solitario, 11, 75100 Matera MT, Italie

Heures d'ouverture : lundi au vendredi de 9h30 à 18h00 et samedi au dimanche de 9h30 à 19h00

Distance du Trajet 10 au Trajet 11 : 190 m – Distance Totale Parcourue : 1,400 km

11. Casa Grotta del Casalnuovo

Adresse : Rione Casalnuovo, 307, 75100 Matera MT, Italie

Heures d'ouverture : lundi au dimanche de 9h30 à 14h00 et de 15h30 à 17h30

Distance du Trajet 11 au Trajet 12 : 300 m – Distance Totale Parcourue : 1,700 km

12. Museo Nazionale d'arte medievale e moderna della Basilicata

Adresse : Piazzetta Pascoli, 1, 75100 Matera MT, Italie

Heures d'ouverture : ludi au dimanche de 9h00 à 20h00

Distance du Trajet 12 au Trajet 13 : 20 m – Distance Totale Parcourue : 1,720 km

13. Belvedere Piazzetta Pascoli *

Adresse : Piazzetta Pascoli, 75100 Matera MT, Italie

Distance du Trajet 13 au Trajet 14 : 180 m – Distance Totale Parcourue : 1,900 km

14. Museo Archeologico Nazionale Domenico Ridola

Adresse : Via Domenico Ridola, 24, 75100 Matera MT, Italie

Distance du Trajet 14 au Trajet 15 : 10 m – Distance Totale Parcourue : 1,910 km

15. Chiesa del Purgatorio

Adresse : Via Domenico Ridola, 75100 Matera MT, Italie

Distance du Trajet 15 au Trajet 16 : 90 m – Distance Totale Parcourue : 2 km

16. Chiesa di San Francesco d'Assisi *

Adresse : Piazza S. Francesco, 75100 Matera MT, Italie

Heures d'ouverture : lundi au dimanche de 8h00 à 12h00 et de 16h30 à 20h00

Distance du Trajet 16 au Trajet 17 : 600 m – Distance Totale Parcourue : 2,600 km

17. Castello Tramontano

Adresse : Via del Castello, 75100 Matera MT, Italie

Distance du Trajet 17 au Trajet 18 : 700 m – Distance Totale Parcourue : 3,300 km

18. Stazione di Matera Centrale

Adresse : Piazza Giacomo Matteotti, 75100 Matera MT, Italie

Heures d'ouverture : lundi au dimanche de 6h00 à 20h00

Distance du Trajet 18 au Trajet 19 : 600 m – Distance Totale Parcourue : 3,900 km

19. Belvedere Luigi Guerricchio *

Adresse : Piazza Vittorio Veneto, 75100 Matera MT, Italie

Distance du Trajet 19 au Trajet 20 : 10 m – Distance Totale Parcourue : 3,910 km

20. Chiesa Rupestre dello Sprito Santo

Adresse : Piazza Vittorio Veneto, 34, 75100 Matera MT, Italie

Distance du Trajet 20 au Trajet 21 : 90 m – Distance Totale Parcourue : 4 km

21. Chiesa di San Giovanni Battista *

Adresse : Via San Biagio, 75100 Matera MT, Italie

Heures d'ouverture : lundi au dimanche de 8h00 à 22h30

Distance du Trajet 21 au Trajet 22 : 200 m – Distance

Totale Parcourue : 4,200 km

22. Chiesa di San Pietro Barisano *

Adresse : Via S. Pietro Barisano, 75100 Matera MT, Italie

Heures d'ouverture : lundi au dimanche de 10h00 à 19h00

Distance du Trajet 22 au Trajet 23 : 200 m – Distance Totale Parcourue : 4,400 km

23. Convento di Sant'Agostino

Adresse : Via D'Addozio, 75100 Matera MT, Italie

Distance du Trajet 23 au Trajet 24 : 300 m – Distance Totale Parcourue : 4,700 km

24. Chiesa Madonna delle Virtù Nuova

Adresse : Gradelle S. Nicola del Sole, 13, 75100 Matera MT, Italie

Distance du Trajet 24 au Trajet 25 : 100 m – Distance Totale Parcourue : 4,800 km

25. Casa grotta C'era una volta

Adresse : Via Fiorentini, 251, 75100 Matera MT, Italie

Heures d'ouverture : lundi au dimanche de 9h00 à 19h00

Distance du Trajet 25 au Trajet 26 : 100 m – Distance Totale Parcourue : 4,900 km

26. Museo Laboratorio della Civiltà Contadina *

Adresse : Via S. Giovanni Vecchio, 60, 75100 Matera MT, Italie

Heures d'ouverture : lundi au dimanche de 9h00 à 13h00 et de 15h30 à 17h30

Distance du Trajet 26 au Trajet 27 : 300 m – Distance Totale Parcourue : 5,200 km

27. Palazzo Ridola

Adresse : Via Duomo, 75100 Matera MT, Italie

Distance du Trajet 27 au Trajet 1 : 100 m – Distance Totale Parcourue : 5,300 km

Vous pouvez aussi télécharger l'itinéraire de Matera ci-dessous

<https://www.voyagesetevasions.com/plans-visites-villes/itineraire-ville-matera-format-normal.pdf>

S'y rendre



La randonnée est bien desservie par les transports publics

S'y rendre

Suivez le **guide MAPS** pour vous rendre au point de départ **Cattedrale della Madonna della Bruna e di Sant'Eustachio, Piazza Duomo, 75100 Matera MT, Italie** en train, en bus, en voiture, en moto, en vélo ou à pied.

Points d'intérêt

1. Cattedrale della Madonna della Bruna e di Sant'Eustachio
 2. Casa Noha
 3. Museo della Scultura Contemporanea
 4. Chiesa di San Pietro Caveoso
 5. Museo del pane Matera
 6. Casa Cisterna
 7. Chiesa Rupestre di Santa Maria di Idris
 8. Chiesa rupestre di Sant'Agostino al Casalnuovo
 9. Sasso Caveoso
 10. Casa Grotta nei Sassi di Matera
 11. Casa Grotta del Casalnuovo
 12. Museo Nazionale d'arte medievale e moderna della Basilicata
 13. Belvedere Piazzetta Pascoli
 14. Museo Archeologico Nazionale Domenico Ridola
 15. Chiesa del Purgatorio
 16. Chiesa di San Francesco d'Assisi
 17. Castello Tramontano
 18. Stazione di Matera Centrale
 19. Belvedere Luigi Guerricchio
 20. Chiesa Rupestre dello Sprito Santo
 21. Chiesa di San Giovanni Battista
 22. Chiesa di San Pietro Barisano
 23. Convento di Sant'Agostino
 24. Chiesa Madonna delle Virtù Nuova
 25. Casa grotta C'era una volta
 26. Museo Laboratorio della Civiltà Contadina
 27. Palazzo Ridola
1. Cattedrale della Madonna della Bruna e di Sant'Eustachio

Activité disponible pour iPhone et Android.



Scanner le code QR et sauvegarder la randonnée hors-ligne, la partager avec des amis et bien plus encore ...

Site internet

<https://out.ac/lhkjyx>





















Matera (Italie)


















Photo: VOYAGES EVASIONS, Communauté

Légende









Topographie

	Fôret, Bois
	Marais
	Lande
	Terrain de construction de logements avec bâtiment unique
	Zone commerciale avec bâtiment unique
	Cimetière
	Terrain de golf
	Terrain de sport, Stade
	Stade
	Piscine en plein air
	Vignoble
	Peinture rupestre
	Frontière
	Frontière
	Limite du département
	Courbe de niveau
	Terrain d'usage spécial
	Réserve naturelle











Signes topographiques

	Montagne/Sommet
	Point culminant
	Burg
	Cave
	Église
	Chapelle
	Cimetière
	Château/Château fort
	Monastère
	Monument
	Ruine
	Mine
	Bloc erratique/Tumulus
	Pylône de télécommunication
	Éolienne
	Moulin à vent/Moulin à eau
	Point de vue

Routes et chemins

	Autoroute avec numéro
	Route nationale avec numéro
	Route départementale, route nationale
	Route communale
	Chemin forestier principal
	Chemin forestier
	Chemin pédestre
	Via ferrata

Remontées mécaniques, train

	Téléphérique
	Téléphérique
	Télésiège
	Remontée mécanique
	Transport de matériel
	Train
	Train de banlieue
	Métro
	Tram
	Gare