

343 m	▲	Dénivellé positif	150 m
416 m	▼	Dénivellé négatif	150 m
Altitude			
Technique			
Endurance			
Moyen			
5,3 km	↔	Difficulté	1:45 h
Distance		Durée	

Activité



TOP Matera (Italie)



Photo de couverture: Matera (Italie)
 Photo: VOYAGES EVASIONS, Communauté
 Données cartographiques: Cartographie d'Outdooractive: ©OpenStreetMap
 (www.openstreetmap.org)

Photo de couverture: Matera (Italie)

Photo: VOYAGES EVASIONS, Communauté

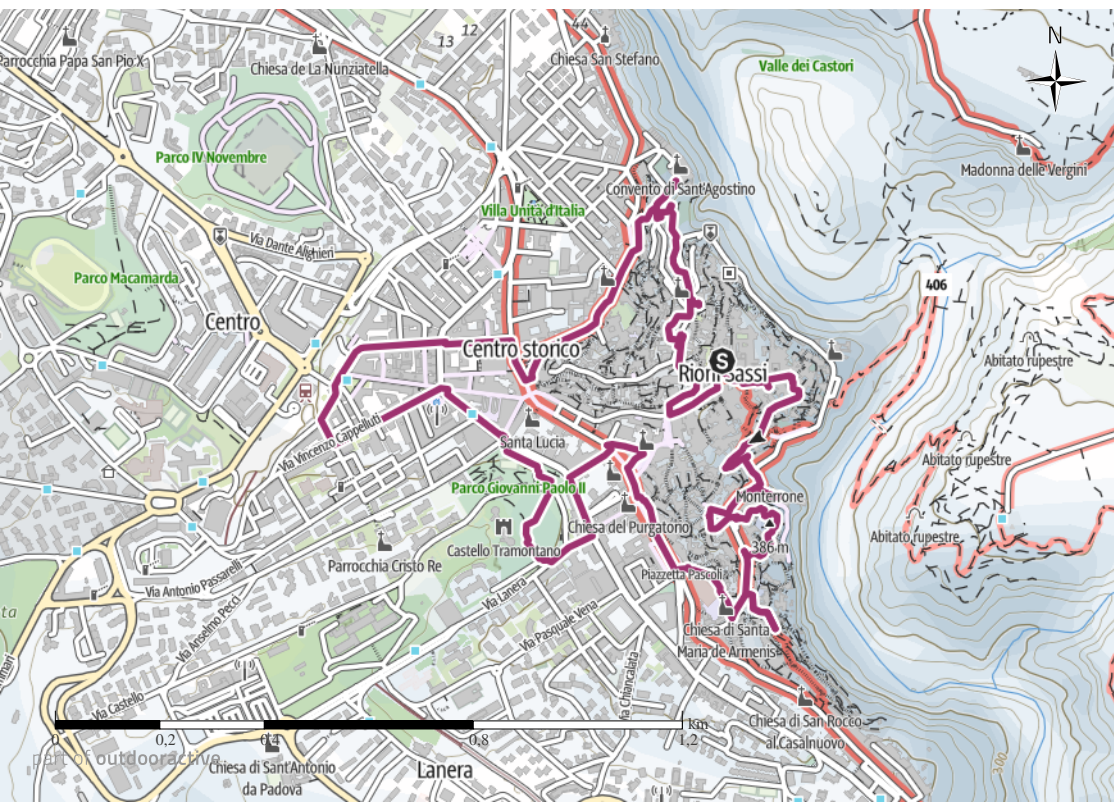
Scanner le code QR et sauvegarder la randonnée hors-ligne, la partager avec des amis et bien plus encore ...
 Site internet
<https://out.ac/ihlyx>



Activité disponible pour iPhone et Android.

Mise à jour : 08.06.2026

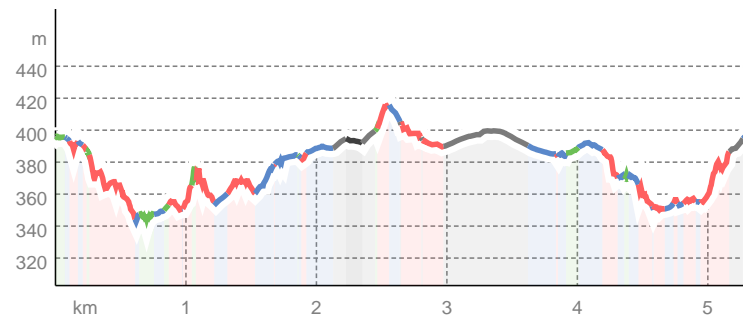
VOYAGES EVASIONS



Types de voie

Asphalte	1 km
Chemin de terre	1,7 km
Chemin	0,5 km
Sentier	2,1 km
Route	0,1 km

Profil altimétrique



Visite guidée et numérotée de la ville de Matera (Italie)

Point de départ de l'activité

Cattedrale della Madonna della Bruna e di Sant'Eustachio, Piazza Duomo, 75100 Matera ...

Point d'arrivée de l'activité


Palazzo Ridola, Via Duomo, 75100 Matera MT, Italie



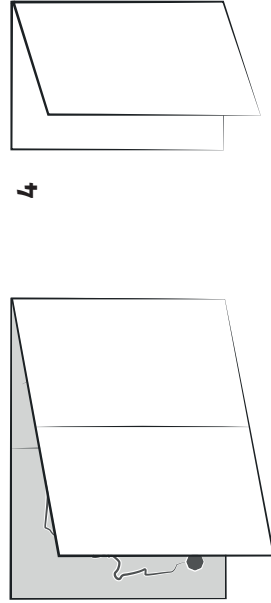
Matera (Italie)
 Photo: VOYAGES EVASIONS, Communauté




1



2



3



4