

TOP Menaggio (Italie)

↔ 3,7 km

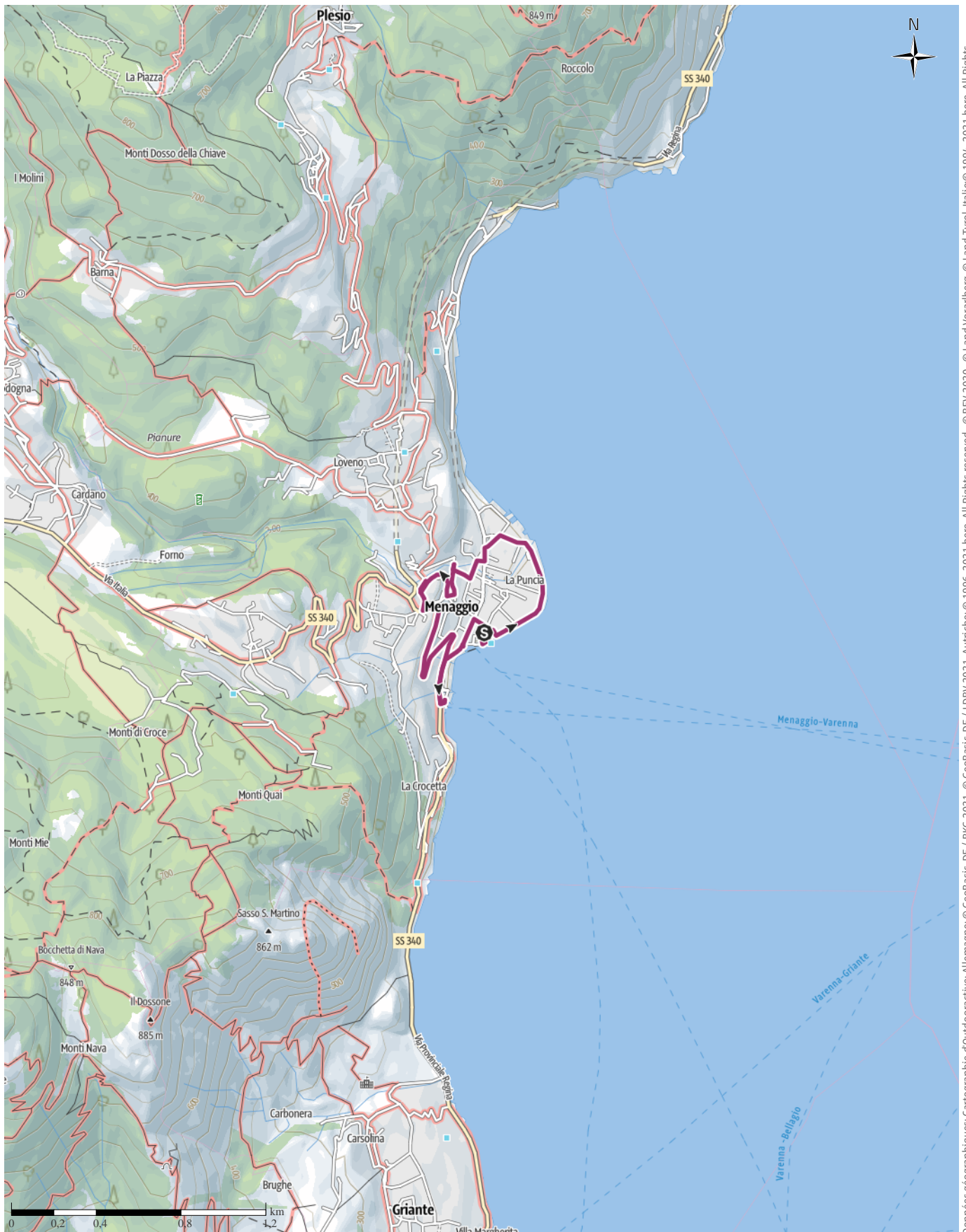
🕒 1:05 h.

⬆️ 56 m

⬆️ 56 m

Difficulté

Moyen

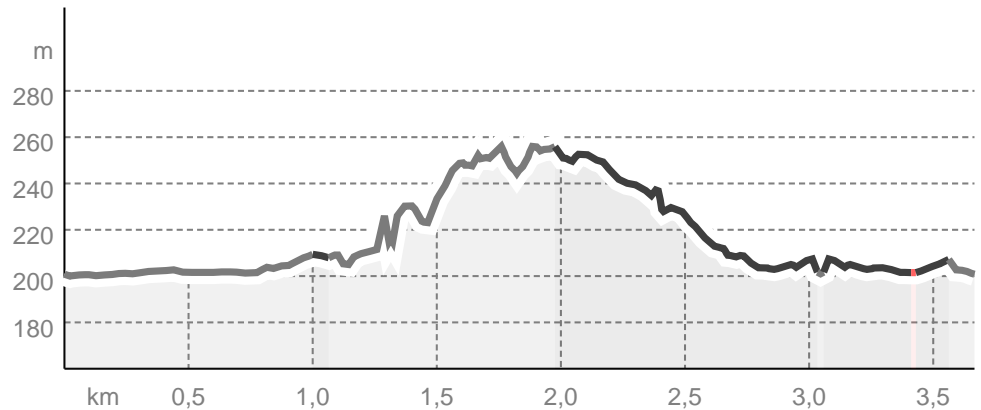


Données géographiques: Cartographie d'Outdooractive; Allemagne: © GeoBasis-DE / BKG 2021. © GeoBasis-DE / LDBV 2021. Autriche: © 1996-2021 here. All Rights reserved., © BEV 2020, © Land Vorarlberg, © Land Tyrol, Italie© 1994-2021 here. All Rights reserved., © Région autonome Bolzano – Tyrol du Sud – Domaine nature, paysage et développement territorial. © Cartago S.R.L., Suisse: Geodata ©swisstopo, ©BAGU – Bundesamt für Umwelt Données géographiques © swisstopo Données cartographiques: Cartographie d'Outdooractive; ©OpenStreetMap (www.openstreetmap.org)

Types de voie

Asphalte	2 km
Sentier	0 km
Route	1,6 km

Profil altimétrique



Activité

Balade urbaine

Distance ↔ 3,7 km

Durée ⌚ 1:05 h.

Dénivelé positif ▲ 56 m

Dénivelé négatif ▼ 56 m

Difficulté Moyen

Endurance ●●●●●

Technique ●●●●●

Altitude

 256 m
 200 m

Meilleure période pour cette activité

JANV. | FÉVR. | MARS
 AVR. | MAI | JUIN
 JUIL. | AOÛT | SEPT.
 OCT. | NOV. | DÉC.

Évaluations

Auteurs

Expérience ●●●●●

Paysage ●●●●●

Communauté

Autres données de l'activité

Caractéristiques

Accès en transports publics	Itinéraire à étapes
Pittoresque	Patrimoine culturel / historique
Géologie	Flore
Accès en remontées mécaniques	Conseils pratiques
Itinéraire passant par des sommets	Chien autorisé

Distinctions

🔄 Itinéraire en boucle

🍴 Point(s) de restauration

👨👩👦 À faire en famille



Mise à jour : 27.01.2026

Visite guidée et numérotée de la ville de Menaggio (Italie)

Parcours intégral du circuit pour visiter entièrement la ville de Menaggio : **Distance 3,700 km - Durée 1h05mn**

Vous pouvez visiter pleinement Menaggio et parcourir tranquillement notre circuit dans son intégralité et de plus numéroté sur 1 jour, 2 jours ou voire 3 jours suivant votre cadence souhaitée. Nous vous conseillons de parcourir à pied selon votre rythme pour les courtes distances ... Et concernant les longues distances, vous pouvez choisir de vous y rendre plus commodément en voiture, en moto ou en transports en commun.

Note de l'auteur

Voyages et Evasions

Information Copyright - Tous droits réservés.

Matériel d'information

Conseils et recommandations supplémentaires
 Vous pouvez consulter notre site web sur la ville de



VOYAGES EVASIONS

Menaggio pour obtenir plus d'informations.

<https://www.voyagesetevasions.com/itineraire-pour-visiter-la-ville-de-menaggio-en-italie.htm>

Carnet de route

Point de départ de l'activité

Chiesa di Santa Marta, Via Calvi, 15, 22017 Menaggio CO, Italie

Coordonnées :

DD: 46.019968, 9.238968

DMS: 46°01'11.9"N 9°14'20.3"E

UTM: 32T 518497 5096293

w3w: ///commémorer.acompte.joliment

Point d'arrivée de l'activité

Parrocchia Santo Stefano, Via Annetta e Celestino Lusardi, 1, 22017 Menaggio CO, Italie

Carnet de route

Itinéraire guidé et parcours numéroté pour visiter Menaggio (Italie)

NB : les lieux incontournables de Menaggio sont distingués par un astérisque.

1. Chiesa di Santa Marta *

Adresse : Via Calvi, 15, 22017 Menaggio CO, Italie
Distance du Trajet 1 au Trajet 2 : 26 m – Distance Totale Parcourue : 26 m

2. Piazza Giuseppe Garibaldi *

Adresse : 22017 Menaggio, Côte, Italie
Distance du Trajet 2 au Trajet 3 : 103 m – Distance Totale Parcourue : 129 m

3. Ufficio Turistico di Menaggio

Adresse : Piazza Giuseppe Garibaldi, 14, 22017 Menaggio CO, Italie
Heures d'ouverture : lundi au dimanche de 9h00 à 13h00 et 14h00 à 18h00

Distance du Trajet 3 au Trajet 4 : 415 m – Distance Totale Parcourue : 544 m

4. Monumento ai Caduti del Mare *

Adresse : 22017 Menaggio, Province of Como, Italie
Distance du Trajet 4 au Trajet 5 : 29 m – Distance Totale Parcourue : 573 m

5. Monumento alla Tessitrice

Adresse : Viale Benedetto Castelli, 22017 Menaggio CO, Italie
Distance du Trajet 5 au Trajet 6 : 0 m – Distance Totale Parcourue : 1,300 km

6. Menaggio Mini Waterfall *

Adresse : Via per Lovenno, 24, 22017 Menaggio CO, Italie
Distance du Trajet 6 au Trajet 7 : 0 m – Distance Totale Parcourue : 1,500 km

7. Historical walk *

Adresse : Via Castellino da Castello, 23, 22017 Menaggio CO, Italie
Distance du Trajet 7 au Trajet 8 : 300 m – Distance Totale Parcourue : 1,800 km

8. Chiesa di San Carlo *

Adresse : Via Castellino da Castello, 71, 22017 Menaggio CO, Italie
Distance du Trajet 8 au Trajet 9 : 100 m – Distance Totale Parcourue : 1,900 km

9. Castello di Menaggio *

Adresse : 22017 Menaggio, Province of Como, Italie
Distance du Trajet 9 au Trajet 10 : 800 m – Distance Totale Parcourue : 2,700 km

10. Lungolago di Menaggio *

Adresse : 22017 Menaggio, Province of Como, Italie
Distance du Trajet 10 au Trajet 11 : 300 m – Distance Totale Parcourue : 3 km

11. Traghetto di Menaggio *

Adresse : Piazza dell'Imbarchadero, 22017 Menaggio CO, Italie
Heures d'ouverture : lundi au dimanche de 7h00 à 19h45

Distance du Trajet 11 au Trajet 12 : 500 m – Distance Totale Parcourue : 3,500 km

12. Parrocchia Santo Stefano *

Adresse : Via Annetta e Celestino Lusardi, 1, 22017 Menaggio CO, Italie
Distance du Trajet 12 au Trajet 1 : 200 m – Distance Totale Parcourue : 3,700 km

Vous pouvez aussi télécharger l'itinéraire en couleur ci-dessous

<https://www.voyagesetevasions.com/plans-visites-villes/itineraire-ville-menaggio-format-normal.pdf>

S'y rendre



La randonnée est bien desservie par les transports publics

S'y rendre

Suivez le

guide MAPS

pour vous rendre au point de départ

Chiesa di Santa Marta, Via Calvi, 15, 22017 Menaggio

CO, Italie

en train, en bus, en voiture, en moto, en vélo ou à pied.

Points d'intérêt

- 1. Chiesa di Santa Marta
- 2. Piazza Giuseppe Garibaldi
- 3. Ufficio Turistico di Menaggio
- 4. Monumento ai Caduti del Mare
- 5. Monumento alla Tessitrice
- 6. Menaggio Mini Waterfall
- 7. Historical walk
- 8. Chiesa di San Carlo
- 9. Castello di Menaggio
- 10. Lungolago di Menaggio
- 11. Traghetto di Menaggio
- 12. Parrocchia Santo Stefano
- 1. Chiesa di Santa Marta

Activité disponible pour iPhone et Android.



Scanner le code QR et sauvegarder la randonnée hors-ligne, la partager avec des amis et bien plus encore ...

Site internet

<https://out.ac/IfChj4>





















Menaggio (Italie)


















Crédit : VOYAGES EVASIONS, Communauté

Légende









Topographie

	Fôret, Bois
	Marais
	Lande
	Terrain de construction de logements avec bâtiment unique
	Zone commerciale avec bâtiment unique
	Cimetière
	Terrain de golf
	Terrain de sport, Stade
	Stade
	Piscine en plein air
	Vignoble
	Peinture rupestre
	Frontière
	Frontière
	Limite du département
	Courbe de niveau
	Terrain d'usage spécial
	Réserve naturelle











Signes topographiques

	Montagne/Sommet
	Point culminant
	Burg
	Cave
	Église
	Chapelle
	Cimetière
	Château/Château fort
	Monastère
	Monument
	Ruine
	Mine
	Bloc erratique/Tumulus
	Pylône de télécommunication
	Éolienne
	Moulin à vent/Moulin à eau
	Point de vue

Routes et chemins

	Autoroute avec numéro
	Route nationale avec numéro
	Route départementale, route nationale
	Route communale
	Chemin forestier principal
	Chemin forestier
	Chemin pédestre
	Via ferrata

Remontées mécaniques, train

	Téléphérique
	Téléphérique
	Télesiège
	Remontée mécanique
	Transport de matériel
	Train
	Train de banlieue
	Métro
	Tram
	Gare