



Activité

Distance : 3,7 km

Durée : 1:05 h.

Dénivellé positif : 56 m

Dénivellé négatif : 56 m

Altitude : 256 m

Technique : Moyen

Endurance : Moyen

Difficulté : Moyen

part of outdooractive

VOYAGES EVASIONS

Mise à jour : 27.01.2026

Scannez le code QR et sauvegardez la randonnée hors-ligne, la partager avec des amis et bien plus encore ...

Site internet : <https://outdooractive.com/fr/it/4>

Photo de couverture: Menaggio (Italie)

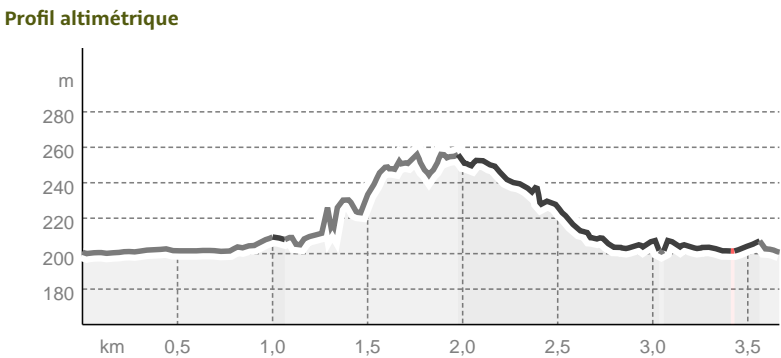
Credit : VOYAGES EVASIONS, Communauté

Données géographiques: Cartographie d'Outdooractive; Allemagne: © 1996-Geobasis-DE / BKG 2021, © Geobasis-DE / LDBV 2021, Autriche: © 1996-2021 here, All Rights reserved., © BEV 2020, © Land Vorarlberg, © Land Tyrol, Italie: © 1994-2021 here, All Rights reserved., © Région autonome Bolzano - Tyrol du Sud - Domaine nature, paysage et développement territorial, © Cartago S.R.L., Suisse: Geodata © swisstopo, © BAFU - Bundesamt für Umwelt Données géographiques © swisstopo Données cartographiques: Cartographie d'Outdooractive; © OpenStreetMap (www.openstreetmap.org)



Types de voie

Asphalte	2 km
Sentier	0 km
Route	1,6 km



Visite guidée et numérotée de la ville de Menaggio (Italie)

Point de départ de l'activité
Chiesa di Santa Marta, Via Calvi, 15, 22017 Menaggio CO, Italie

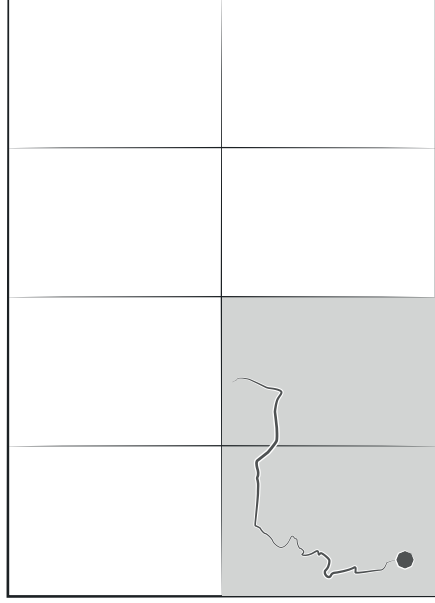
Point d'arrivée de l'activité
Parrocchia Santo Stefano, Via Annetta e Celestino Lusardi, 1, 22017 Menaggio CO, ...

MENAGGIO
ITALIE

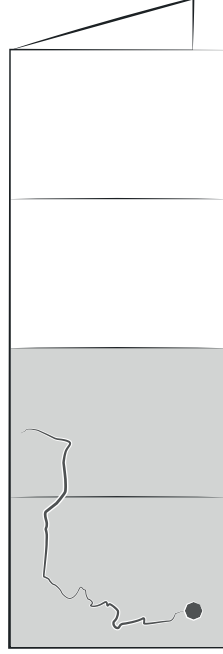
Menaggio (Italie)

Credit : VOYAGES EVASIONS, Communauté

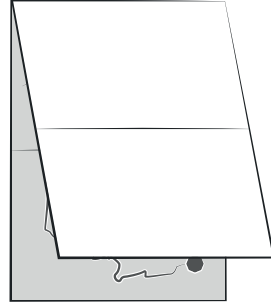
1



2



3



4

