

## TOP Monopoli ( Italie )

↔ 5,9 km

🕒 1:25 h.

▲ 24 m

▼ 24 m

Difficulté

Moyen

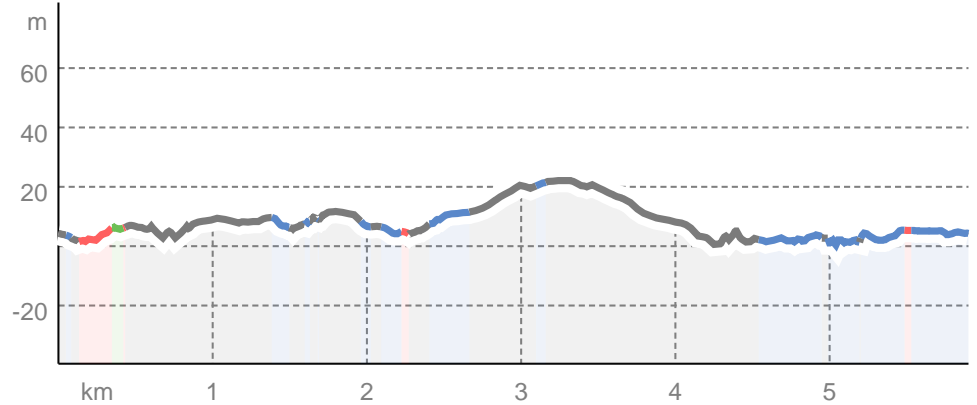


Données cartographiques: cartographie d'Outdooractive; ©OpenStreetMap (www.openstreetmap.org)

### Types de voie

Asphalte	3,5 km
Chemin de terre	2 km
Chemin	0,1 km
Sentier	0,3 km
Inconnu	0 km

### Profil altimétrique



### Activité

#### Balade urbaine

Distance	↔	5,9 km
Durée	🕒	1:25 h.
Dénivelé positif	▲	24 m
Dénivelé négatif	▼	24 m

Difficulté **Moyen**

Endurance

Technique

Altitude

### Meilleure période pour cette activité

JANV. | FÉVR. | MARS  
 AVR. | MAI | JUN  
 JUIL. | AOÛT | SEPT.  
 OCT. | NOV. | DÉC.

### Évaluations

#### Auteurs

Expérience

Paysage

#### Communauté

### Autres données de l'activité

#### Caractéristiques

Accès en transports publics	Itinéraire à étapes
Pittoresque	Patrimoine culturel / historique
Géologie	Flore
Accès en remontées mécaniques	Conseils pratiques
Itinéraire passant par des sommets	Chien autorisé

#### Distinctions

- Itinéraire en boucle
- Point(s) de restauration
- À faire en famille



Mise à jour : 07.06.2026

### Visite guidée et numérotée de la ville de Monopoli ( Italie )

Parcours intégral du circuit pour visiter entièrement la ville de Monopoli : distance 5,900 km - durée 1h25mn  
 Vous pouvez visiter pleinement Monopoli et parcourir tranquillement notre circuit dans son intégralité et de plus numéroté sur 1 jour, 2 jours ou voir 3 jours suivant votre cadence souhaitée. Nous vous conseillons de parcourir à pied selon votre rythme pour les courtes distances ... Et concernant les longues distances, vous pouvez choisir de vous y rendre plus commodément en voiture, en moto ou en transports en commun.

#### Note de l'auteur

#### Voyages et Evasions

Information Copyright - Tous droits réservés.

#### Matériel d'information



### VOYAGES EVASIONS

**Conseils et recommandations supplémentaires**

Vous pouvez consulter notre site web sur la ville de Monopoli pour obtenir plus d'informations.

<https://www.voyagesetevasions.com/itineraire-pour-visiter-la-ville-de-monopoli-en-italie.htm>

**Carnet de route****Point de départ de l'activité**

Centro storico di Monopoli , Largo Palmieri, 70043

Monopoli BA, Italie

**Coordonnées :**

DD: 40.951272, 17.305314

DMS: 40°57'04.6"N 17°18'19.1"E

UTM: 33T 694030 4535907

w3w: ///stimulation.intensif.capturer

**Point d'arrivée de l'activité**

Fontana Largo Palmieri, Largo Palmieri, 70043

Monopoli BA, Italie

**Carnet de route****Itinéraire guidé et parcours numéroté pour visiter Monopoli ( Italie )**

Lieux incontournables de Monopoli : ils sont distingués par un astérisque ( \* ).

**1. Centro storico di Monopoli \***

Adresse : Largo Palmieri, 70043 Monopoli BA, Italie

Distance du Trajet 1 au Trajet 2 : 86 m – Distance Totale Parcourue : 86 m

**2. Spiaggia Cala Porta Vecchia \***

Adresse : Largo Portavecchia, 70043 Monopoli BA, Italie

Distance du Trajet 2 au Trajet 3 : 187 m – Distance Totale Parcourue : 273 m

**3. Lungomare \***

Adresse : Lungomare Portavecchia, 70043 Monopoli BA, Italie

Distance du Trajet 3 au Trajet 4 : 440 m – Distance Totale Parcourue : 713 m

**4. Punta Cala Porto Rosso**

Adresse : Via Tommaso Moro, 2, 70043 Monopoli BA, Italie

Distance du Trajet 4 au Trajet 5 : 787 m – Distance Totale Parcourue : 1,500 km

**5. Chiesa di Santa Maria del Suffragio**

Adresse : Via Argento, 470043, 70043 Monopoli BA, Italie

Heures d'ouverture : lundi au dimanche de 17h00 à 21h00

Distance du Trajet 5 au Trajet 6 : 100 m – Distance Totale Parcourue : 1,600 km

**6. Basilica Cattedrale Maria Santissima della Madia \***

Adresse : Largo Cattedrale, 70043 Monopoli BA, Italie

Heures d'ouverture : lundi au dimanche de 7h30 à 12h00 et de 16h00 à 20h30

Distance du Trajet 6 au Trajet 7 : 20 m – Distance Totale Parcourue : 1,620 km

**7. Museo Diocesano di Monopoli**

Adresse : Via Cattedrale, 26, 70043 Monopoli BA, Italie

Distance du Trajet 7 au Trajet 8 : 180 m – Distance Totale Parcourue : 1,800 km

**8. Bastione di San Domenico Monopoli \***

Adresse : Piazza XX Settembre, 31, 70043 Monopoli BA, Italie

Distance du Trajet 8 au Trajet 9 : 20 m – Distance Totale Parcourue : 1,820 km

**9. Chiesa di San Domenico**

Adresse : Via S. Domenico, 70043 Monopoli BA, Italie

Distance du Trajet 9 au Trajet 10 : 480 m – Distance Totale Parcourue : 2,300 km

**10. Chiesa Rettoria di S. Maria Amalfitana \***

Adresse : Largo Amalfitana, 70043 Monopoli BA, Italie

Distance du Trajet 10 au Trajet 11 : 200 m – Distance Totale Parcourue : 2,500 km

**11. Chiesa di San Francesco d'Assisi**

Adresse : Largo Plebiscito, 15, 70043 Monopoli BA, Italie

Distance du Trajet 11 au Trajet 12 : 800 m – Distance Totale Parcourue : 3,300 km

**12. Stazione FS di Monopoli**

Adresse : Via Fracanzano, 70043 Monopoli BA, Italie

Heures d'ouverture : lundi au dimanche de 4h30 à 23h00

Distance du Trajet 12 au Trajet 13 : 300 m – Distance Totale Parcourue : 3,600 km

**13. Parrocchia Sant'Antonio di Padova**

Adresse : Piazza S. Antonio, 32, 70043 Monopoli BA, Italie

Heures d'ouverture : mercredi au lundi de 7h00 à 12h00 et 16h00 à 20h00

Distance du Trajet 13 au Trajet 14 : 1300 m – Distance Totale Parcourue : 4,900 km

**14. Piazza Giuseppe Garibaldi \***

Adresse : Largo Giuseppe Garibaldi, 20, 70043 Monopoli BA, Italie

Distance du Trajet 14 au Trajet 15 : 100 m – Distance

Totale Parcourue : 5 km

### 15. Porta dell'antico Porto \*

Adresse : Via Porto, 16, 70043 Monopoli BA, Italie

Distance du Trajet 15 au Trajet 16 : 20 m – Distance

Totale Parcourue : 5,020 km

### 16. Porto antico \*

Adresse : Via Porto, 70043 Monopoli BA, Italie

Distance du Trajet 16 au Trajet 17 : 180 m – Distance

Totale Parcourue : 5,200 km

### 17. Castello di Carlo V \*

Adresse : Largo Castello, 5, 70043 Monopoli BA, Italie

Heures d'ouverture : lundi au dimanche de 10h00 à

14h00 et de 16h00 à 20h00

Distance du Trajet 17 au Trajet 18 : 000 m – Distance

Totale Parcourue : 5,300 km

### 18. Bastione Santa Maria \*

Adresse : Via Santa Maria, 38, 70043 Monopoli BA, Italie

Distance du Trajet 18 au Trajet 19 : 20 m – Distance

Totale Parcourue : 5,320 km

### 19. Lungomare Santa Maria \*

Adresse : Via Santa Maria, 38, 70043 Monopoli BA, Italie

Distance du Trajet 19 au Trajet 20 : 80 m – Distance

Totale Parcourue : 5,400 km

### 20. Chiesa di San Salvatore

Adresse : Largo S. Salvatore, 7, 70043 Monopoli BA, Italie

Distance du Trajet 20 au Trajet 21 : 200 m – Distance

Totale Parcourue : 5,600 km

### 21. Chiesa dei SS. Pietro e Paolo

Adresse : Largo Palmieri, 70043 Monopoli BA, Italie

Distance du Trajet 21 au Trajet 22 : 20 m – Distance

Totale Parcourue : 5,620 km

### 22. Fontana Largo Palmieri

Adresse : Largo Palmieri, 70043 Monopoli BA, Italie

Distance du Trajet 22 au Trajet 1 : 280 m – Distance

Totale Parcourue : 5,900 km

**Vous pouvez aussi télécharger l'itinéraire de Monopoli ci-dessous**

<https://www.voyagesetevasions.com/plans-visites-villes/itineraire-ville-monopolii-format-normal.pdf>

## S'y rendre



La randonnée est bien desservie par les transports publics

## S'y rendre

Suivez le **guide MAPS** pour vous rendre au point de

départ **Centro storico di Monopoli , Largo Palmieri, 70043 Monopoli BA, Italie** en train, en bus, en voiture, en moto, en vélo ou à pied.

## Points d'intérêt

- 1. Centro storico di Monopoli
- 2. Spiaggia Cala Porta Vecchia
- 3. Lungomare
- 4. Punta Cala Porto Rosso
- 5. Chiesa di Santa Maria del Suffragio
- 6. Basilica Cattedrale Maria Santissima della Madia
- 7. Museo Diocesano di Monopoli
- 8. Bastione di San Domenico Monopoli
- 9. Chiesa di San Domenico
- 10. Chiesa Rettoria di S. Maria Amalfitana
- 11. Chiesa di San Francesco d'Assisi
- 12. Stazione FS di Monopoli
- 13. Parrocchia Sant'Antonio di Padova
- 14. Piazza Giuseppe Garibaldi
- 15. Porta dell'antico Porto
- 16. Porto antico
- 17. Castello di Carlo V
- 18. Bastione Santa Maria
- 19. Lungomare Santa Maria
- 20. Chiesa di San Salvatore
- 21. Chiesa dei SS. Pietro e Paolo
- 22. Fontana Largo Palmieri
- 1. Centro storico di Monopoli

## Activité disponible pour iPhone et Android.



Scanner le code QR et sauvegarder la randonnée hors-ligne, la partager avec des amis et bien plus encore ...

Site internet

<https://out.ac/lhitLi>





















Monopoli ( Italie )


















Photo: VOYAGES EVASIONS, Communauté

## Légende









### Topographie

	Fôret, Bois
	Marais
	Lande
	Terrain de construction de logements avec bâtiment unique
	Zone commerciale avec bâtiment unique
	Cimetière
	Terrain de golf
	Terrain de sport, Stade
	Stade
	Piscine en plein air
	Vignoble
	Peinture rupestre
	Frontière
	Frontière
	Limite du département
	Courbe de niveau
	Terrain d'usage spécial
	Réserve naturelle











### Signes topographiques

	Montagne/Sommet
	Point culminant
	Burg
	Cave
	Église
	Chapelle
	Cimetière
	Château/Château fort
	Monastère
	Monument
	Ruine
	Mine
	Bloc erratique/Tumulus
	Pylône de télécommunication
	Éolienne
	Moulin à vent/Moulin à eau
	Point de vue

### Routes et chemins

	Autoroute avec numéro
	Route nationale avec numéro
	Route départementale, route nationale
	Route communale
	Chemin forestier principal
	Chemin forestier
	Chemin pédestre
	Via ferrata

### Remontées mécaniques, train

	Téléphérique
	Téléphérique
	Télésiège
	Remontée mécanique
	Transport de matériel
	Train
	Train de banlieue
	Métro
	Tram
	Gare