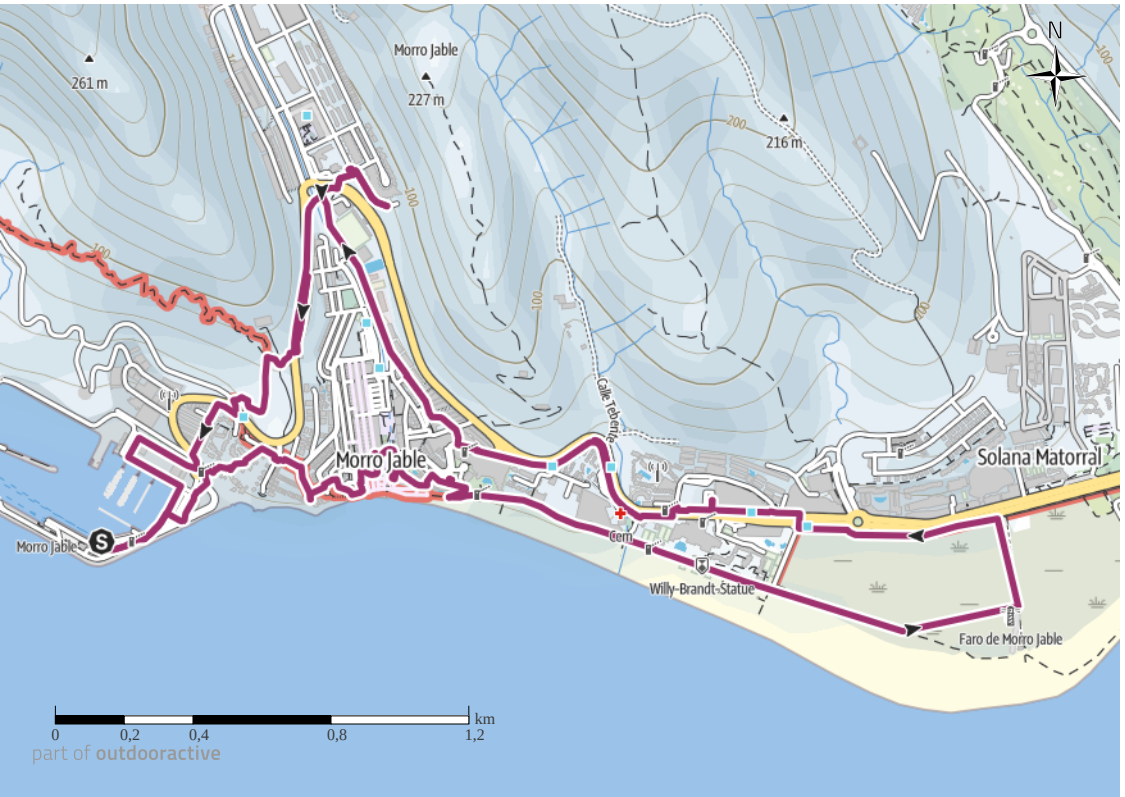

Balade urbaine

TOP Morro Jable (Fuerteventura)

Activité

Distance	10,2 km	Difficulté	Moyen
Durée	2:50 h.	Endurance	■■■■□
Dénivelé positif	130 m	Technique	■■■■□
Dénivelé négatif	130 m	Altitude	69 m / -1 m

part of outdooractive

VOYAGES EVASIONS

Mise à jour : 09.01.2026

Activité disponible pour iPhone et Android.

Scanner le code QR et sauvegarder la randonnée hors-ligne, la partager avec des amis et bien plus encore ...

Site internet

https://out.ac/lez73P

Photo de couverture: Morro Jable (Fuerteventura)
Crédit : VOYAGES EVASIONS, Communauté

Données cartographique: Cartographie d'Outdooractive; ©OpenStreetMap (www.openstreetmap.org)

Types de voie

Asphalte	2,5 km
Chemin de terre	1,9 km
Chemin	0,7 km
Sentier	2,5 km
Route	0,9 km
Inconnu	1,6 km

Profil altimétrique

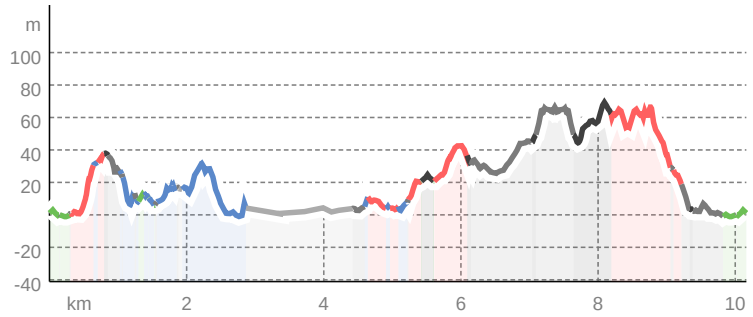

Visite guidée et numérotée de la ville de Morro Jable (Fuerteventura)

Point de départ de l'activité

Morro Jable, Morro Jable, Las Palmas, Espagne

Point d'arrivée de l'activité

Puerto de Morro Jable, 35625 Morro Jable, Las Palmas, Espagne

Morro Jable (Fuerteventura)

Crédit : VOYAGES EVASIONS, Communauté

1

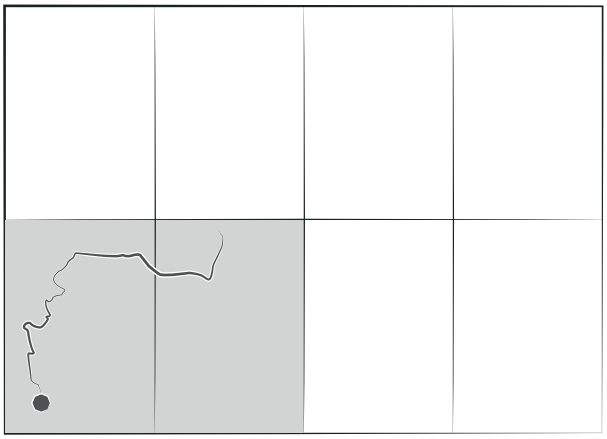

2



3

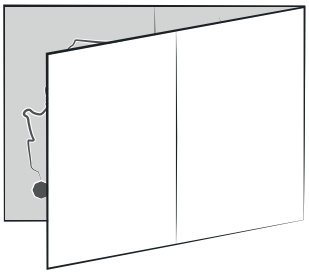

4