

TOP Μύκονος (Grèce)

↔ 14,2 km

🕒 3:55 h.

📏 252 m

📏 260 m

Difficulté

Moyen

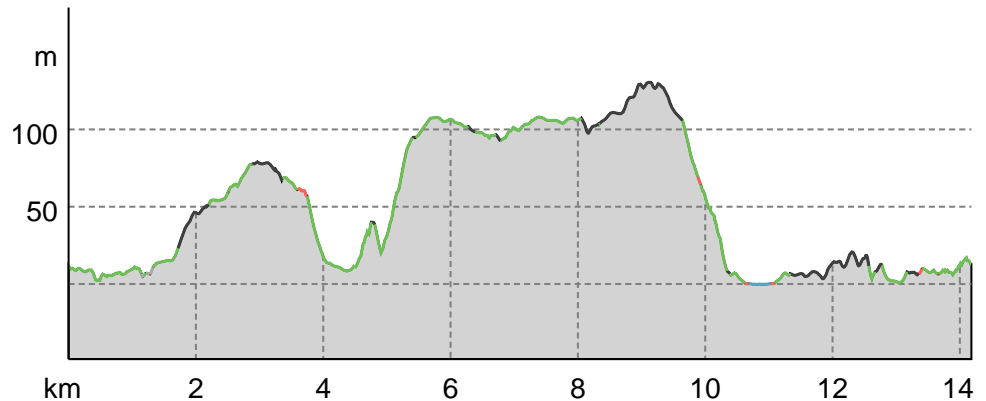


TOP Mykonos (Grèce)

Type de chemin

— Chemin	9 km
— Sentier	0,4 km
— Asphalte	4,4 km
— Ferry	0,3 km
— Inconnu	0,1 km

Profil altimétrique



Activité

Balade urbaine

Distance ↔ 14,2 km

Durée ⌚ 3:55 h.

Dénivelé positif ▲ 252 m

Dénivelé négatif ▼ 260 m

Difficulté Moyen

Niveau physique ●●●●●●

Technicité ●●●●●●

Altitude

▲ 131 m

▼ 0 m

Meilleure période pour cette activité

JANV. | FÉVR. | MARS

AVR. | MAI | JUIN

JUIL. | AOÛT | SEPT.

OCT. | NOV. | DÉC.

Évaluations

Auteurs

Expérience ●●●●●●

Paysage ●●●●●●

Communauté

Autres données de l'activité

Propriétés

Accès par transports publics Accessible aux chiens

Aller simple Itinéraire à étapes

Point(s) de vue Aller-retour

Intérêt culturel / historique

Distinctions

🔄 Itinéraire en boucle

🍴 Point(s) de restauration

👨‍👩‍👧 À faire en famille



VOYAGES EVASIONS

Mise à jour: 17.10.2021

Visite guidée et numérotée de la ville de Mykonos (

Grèce)

Parcours intégral du circuit pour visiter entièrement la ville de Mykonos : distance 14,200 km - durée 3h55mn

Vous pouvez visiter pleinement Mykonos et parcourir tranquillement notre circuit dans son intégralité et de plus numéroté sur 1 jour, 2 jours ou voire 3 jours suivant votre cadence souhaitée. Nous vous conseillons de parcourir à pied selon votre rythme pour les courtes distances ... Et concernant les longues distances, vous pouvez choisir de vous y rendre plus commodément en voiture, en moto ou en transports en commun.

Note de l'auteur

*Voyages et Evasions**Information Copyright - Tous droits réservés.*

Matériel d'information

Conseils et recommandations supplémentaires

Vous pouvez consulter notre site web sur la ville de Mykonos pour obtenir plus d'informations.

TOP Mykonos (Grèce)

<https://www.voyagesetevasions.com/itineraire-pour-visiter-la-ville-de-mykonos-en-grece.htm>

Itinéraire**Point de départ de l'activité**

Dio Horia Gallery, Panahra Sq., Greece, Mikonos 846 00, Grèce

Coordonnées:

DD: 37.445909, 25.329283

DMS: 37°26'45.3"N 25°19'45.4"E

UTM: 35S 352213 4145650

w3w: ///embrasser.marmotter.cervelle

Point d'arrivée de l'activité

Dio Horia Gallery, Panahra Sq., Greece, Mikonos 846 00, Grèce

Itinéraire

PARCOURS ET LIEUX CULTURELS A MYKONOS

1. Dio Horia Gallery

Adresse : Panahra Sq., Greece, Mikonos 846 00, Grèce

Distance du Trajet 1 au Trajet 2 : 32 m – Distance Totale Parcourue : 32 m

2. Rarity Gallery

Adresse : Kalogera 20 - 22, Mikonos 846 00, Grèce

Heures d'ouverture : mardi au dimanche de 10h00 à 1h00 et lundi de 10h00 à 0h00

Distance du Trajet 2 au Trajet 3 : 78 m – Distance Totale Parcourue : 110 m

3. Gallery Skoufa ()

Adresse : Delou 12, Mikonos 846 00, Grèce

Heures d'ouverture : lundi au dimanche de 11h00 à 14h00 et 19h00 - 2h00

Distance du Trajet 3 au Trajet 4 : 204 m – Distance Totale Parcourue : 314 m

4. Agios Nikolaos Church ()

Adresse : 846 00, Grèce

Distance du Trajet 4 au Trajet 5 : 155 m – Distance Totale Parcourue : 469 m

5. Mykonos Folklore Museum ()

Adresse : 846 00, Grèce

Heures d'ouverture : lundi au samedi de 17h30 à 20h30

Distance du Trajet 5 au Trajet 6 : 181 m – Distance Totale Parcourue : 650 m

6. Paraportiani Orthodox Church (π)

Adresse : , Mikonos 846 00, Grèce

Distance du Trajet 6 au Trajet 7 : 23 m – Distance Totale Parcourue : 673 m

7. Artistic street lamps

Adresse : Georgouli 40, Mikonos 846 00, Grèce

Distance du Trajet 7 au Trajet 8 : 131 m – Distance Totale Parcourue : 804 m

8. Pellicano Petros

Adresse : Mykonos 846 00, Grèce

Distance du Trajet 8 au Trajet 9 : 28 m – Distance Totale Parcourue : 832 m

9. Metropolitan Church

Adresse : 846 00, Grèce

Distance du Trajet 9 au Trajet 10 : 96 m – Distance Totale Parcourue : 928 m

10. View of Little Venice

Adresse : Alefkandra , 846 00, Grèce

Distance du Trajet 10 au Trajet 11 : 272 m – Distance Totale Parcourue : 1,200 km

11. Les Moulins de Mykonos (μ μ)

Adresse : Mpaoumi, Mikonos 846 00, Grèce

Distance du Trajet 11 au Trajet 12 : 1000 m – Distance Totale Parcourue : 1,300 km

12. Flour Mills of Mykonos (μ)

Adresse : 846 00, Grèce

Distance du Trajet 12 au Trajet 13 : 700 m – Distance Totale Parcourue : 2 km

TOP Mykonos (Grèce)

13. Mykonos small chapel

Adresse : Mykonos 846 00, Grèce

Distance du Trajet 13 au Trajet 14 : 1000 m – Distance Totale Parcourue : 3 km

14. Mykonos Pearls (The Pearls Collection Mykonos)

Adresse : Mykonos Pearls Road, 846 00, Grèce

Heures d'ouverture : lundi au dimanche de 10h00 à 18h00

Distance du Trajet 14 au Trajet 15 : 1300 m – Distance Totale Parcourue : 4,300 km

15. Eglise catholique

Adresse : 3, Enoplon Dinameon Street, 864 00, Grèce

Distance du Trajet 15 au Trajet 16 : 100 m – Distance Totale Parcourue : 4,400 km

16. Place des trois puits

Adresse : 3, Enoplon Dinameon Street, 864 00, Grèce

Distance du Trajet 16 au Trajet 17 : 10 m – Distance Totale Parcourue : 4,410 km

17. Aegean Maritime Museum ()

Adresse : Enoplon Dinameon 10, Mikonos 846 00, Grèce

Heures d'ouverture : lundi au dimanche de 10h30 à 13h00 et 18H30 - 21h00

Distance du Trajet 17 au Trajet 18 : 10 m – Distance Totale Parcourue : 4,420 km

18. Lena's House Folk Museum

Adresse : Enoplon Dinameon, Mikonos 846 00, Grèce

Heures d'ouverture : mardi - jeudi - samedi de 18h30 à 21h30

Distance du Trajet 18 au Trajet 19 : 10 m – Distance Totale Parcourue : 4,430 km

19. Three Wells

Adresse : Enoplon Dinameon, Mikonos 846 00, Grèce

Distance du Trajet 19 au Trajet 20 : 10 m – Distance Totale Parcourue : 4,440 km

20. Kapopoulos Fine Arts

Adresse : Enoplon Dinameon, Mikonos 846 00, Grèce

Heures d'ouverture : lundi au dimanche de 11h00 à 14h00 et 19H00 - 0h00

Distance du Trajet 20 au Trajet 21 : 10 m – Distance Totale Parcourue : 4,450 km

21. Hofa Gallery

Adresse : Panachrantou 19, Mikonos 846 00, Grèce

Heures d'ouverture : lundi au dimanche de 11h00 à 14h00 et 18H00 - 0h00

Distance du Trajet 21 au Trajet 22 : 50 m – Distance Totale Parcourue : 4,500 km

22. Panachra Church

Adresse : Panachrantou, Mikonos 846 00, Grèce

Distance du Trajet 22 au Trajet 23 : 300 m – Distance Totale Parcourue : 4,800 km

23. Boni's Windmill

Adresse : 846 00, Grèce

Distance du Trajet 23 au Trajet 24 : 1800 m – Distance Totale Parcourue : 6,600 km

24. Mykonos Brewing Company

Adresse : Argyraina, Ep. Odos Mikonou Ano Meras 1422, Mikonos 846 00, Grèce

Heures d'ouverture : lundi au samedi de 10h00 à 16h00

Distance du Trajet 24 au Trajet 25 : 4200 m – Distance Totale Parcourue : 10,800 km

25. Mykonos New Port (μ)

Adresse : 846 00, Grèce

Distance du Trajet 25 au Trajet 26 : 2500 m – Distance Totale Parcourue : 13,300 km

26. Musée Archéologique de Mykonos ()

Adresse : 846 00, Grèce

Heures d'ouverture : mercredi au lundi de 9h00 à 16h00

TOP Mykonos (Grèce)

Distance du Trajet 26 au Trajet 27 : 900 m – Distance Totale Parcourue : 14,200 km

27. Paralia Choras Mikonou ()

Adresse : Mikonos, Grèce

Distance du Trajet 27 au Trajet 28 : 10 m – Distance Totale Parcourue : 14,210 km

28. Agia Anna Church ()

Adresse : 846 00, Grèce

Distance du Trajet 28 au Trajet 29 : 10 m – Distance Totale Parcourue : 14,220 km

29. Manto Mavrogenous Statue (μ)

Adresse : Florou Zouganeli, Mikonos 846 00, Grèce

Distance du Trajet 29 au Trajet 30 : 10 m – Distance Totale Parcourue : 14,230 km

30. Matoyianni Street

Adresse : Mattheou Andronikou, Mikonos 846 00, Grèce

Distance du Trajet 30 au Trajet 31 : 10 m – Distance Totale Parcourue : 14,240 km

31. Minima Gallery

Adresse : Agiou Spiridonos, Mikonos 846 00, Grèce

Heures d'ouverture : lundi au dimanche de 10h00 à 15h00 et 18H00 - 0h00

Distance du Trajet 31 au Trajet 32 : 10 m – Distance Totale Parcourue : 14,250 km

32. Imar Gallery

Adresse : Goumenio Square (Chora Mykonos), Mikonos 846 00, Grèce

Heures d'ouverture : lundi au dimanche de 10h30 à 0h00

Distance du Trajet 32 au Trajet 1 : 10 m – Distance Totale Parcourue : 14,260 km

Vous pouvez aussi télécharger l'itinéraire en couleur ci-dessous

<https://www.voyagesetevasions.com/plans-visites-ville/itineraire-ville-mykonos-format-normal.pdf>

Y aller



La randonnée est bien desservie par les transports publics

Par la route

Suivez le guide MAPS

pour vous rendre au point de départ Panahra Sq., Greece, Mikonos 846 00, Grèce en train, en bus, en voiture, en moto, en vélo ou à pied.

Points d'intérêt

1. Dio Horia Gallery
2. Rarity Gallery
3. Gallery Skoufa ()
4. Agios Nikolaos Church ()
5. Mykonos Folklore Museum ()
6. Paraportiani Orthodox Church (π)
7. Artistic street lamps
8. Pellicano Petros
9. Metropolitan Church
10. View of Little Venice
11. Les Moulins de Mykonos (μ μ)
12. Flour Mills of Mykonos (μ)
13. Mykonos small chapel
14. Mykonos Pearls (The Pearls Collection Mykonos)
15. Eglise catholique
16. Place des trois puits
17. Aegean Maritime Museum ()
18. Lena's House Folk Museum
19. Three Wells
20. Kapopoulos Fine Arts
21. Hofa Gallery
22. Panachra Church
23. Boni's Windmill
24. Mykonos Brewing Company
25. Mykonos New Port (μ)
26. Musée Archéologique de Mykonos ()
27. Paralia Choras Mikonou ()
28. Agia Anna Church ()
29. Manto Mavrogenous Statue (μ)
30. Matoyianni Street
31. Minima Gallery
32. Imar Gallery

Activité disponible pour iPhone et Android.



Scanner le code QR et sauvegarder la randonnée hors-ligne, la partager avec des amis et bien plus encore ...

Site internet

<https://out.ac/ISrost>

TOP Mykonos (Grèce)



Photo: VOYAGES EVASIONS, Communauté



Les Moulins de Mykonos (μμ)

Photo: VOYAGES EVASIONS, Communauté



View of Little Venice

Photo: VOYAGES EVASIONS, Communauté



Paraportiani Orthodox Church (π)

Photo: VOYAGES EVASIONS, Communauté









Mykonos Folklore Museum ()


















Photo: VOYAGES EVASIONS, Communauté

Légende









Topographie

	Fôret, Bois
	Marais
	Lande
	Terrain de construction de logements avec bâtiment unique
	Zone commerciale avec bâtiment unique
	Cimetière
	Terrain de golf
	Terrain de sport, Stade
	Stade
	Piscine en plein air
	Vignoble
	Peinture rupestre
	Frontière
	Frontière
	Limite du département
	Courbe de niveau
	Terrain d'usage spécial
	Réserve naturelle











Signes topographiques

	Montagne/Sommet
	Point culminant
	Burg
	Cave
	Église
	Chapelle
	Cimetière
	Château/Château fort
	Monastère
	Monument
	Ruine
	Mine
	Bloc erratique/Tumulus
	Pylône de télécommunication
	Éolienne
	Moulin à vent/Moulin à eau
	Point de vue

Routes et chemins

	Autoroute avec numéro
	Route nationale avec numéro
	Route départementale, route nationale
	Route communale
	Chemin forestier principal
	Chemin forestier
	Chemin pédestre
	Via ferrata

Remontées mécaniques, train

	Téléphérique
	Téléphérique
	Télesiège
	Remontée mécanique
	Transport de matériel
	Train
	Train de banlieue
	Métro
	Tram
	Gare