



TOP Μύκονος (Grèce)
Balade urbaine

Activité

Distance 14,2 km
Durée 3:55 h
Niveau physique Moyen
Difficulté

Altitude

Dénivelé positif 252 m
Dénivelé négatif 260 m

part of outdooractive

VOYAGES EVASIONS

Mise à jour: 17.10.2021



Activité disponible pour iPhone et Android.

Scanner le code QR et sauvegarder la randonnée hors-ligne, la partager avec des amis et bien plus encore ...

Site internet

<https://out.ac/isrot>



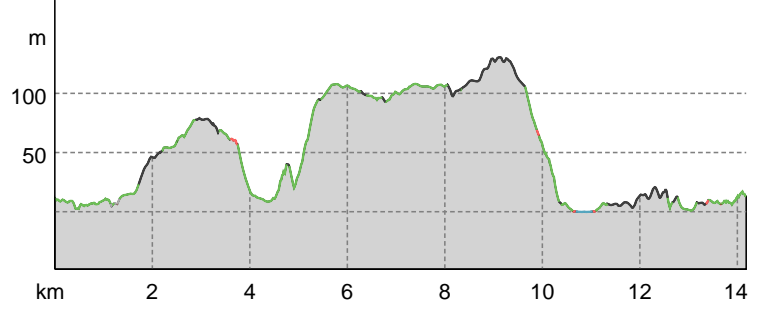
Photo: VOYAGES EVASIONS, Communauté
Données cartographiques: Cartographie d'outdooractive; ©OpenStreetMap (www.openstreetmap.org)



Type de chemin

Chemin	9 km
Sentier	0,4 km
Asphalte	4,4 km
Ferry	0,3 km
Inconnu	0,1 km

Profil altimétrique



Visite guidée et numérotée de la ville de Mykonos (Grèce)

Point de départ de l'activité
Dio Horia Gallery, Panahra Sq., Greece, Mikonos 846 00, Grèce

Point d'arrivée de l'activité
Dio Horia Gallery, Panahra Sq., Greece, Mikonos 846 00, Grèce



Photo: VOYAGES EVASIONS, Communauté




Photo: VOYAGES EVASIONS, Communauté
Paraportiani Orthodox Church (n)



Photo: VOYAGES EVASIONS, Communauté
Mykonos Folklore Museum ()



Photo: VOYAGES EVASIONS, Communauté
Les Moulins de Mykonos (m)


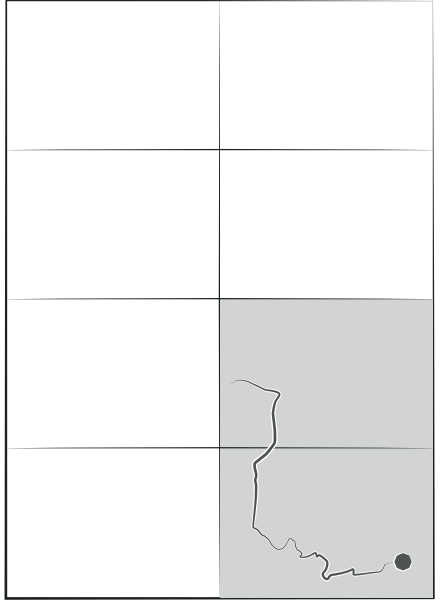



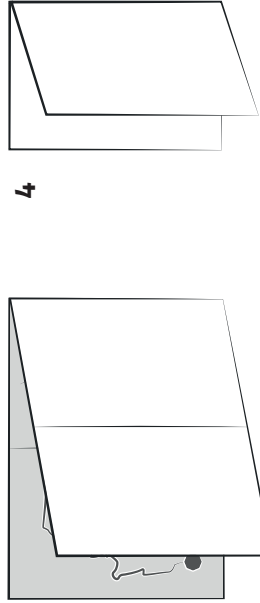
Photo: VOYAGES EVASIONS, Communauté
View of Little Venice




1



2



3



4