



## TOP Niort ( France )

Balade urbaine

Distance	11,6 km	↔	11,6 km
Difficulté	Moyen		
Niveau physique	●●●●●●●●		
Technicité	●●●●●●●●		
Altitude	42 m	↕	8 m

part of outdooractive

## VOYAGES EVASIONS

Mise à jour: 23.08.2022



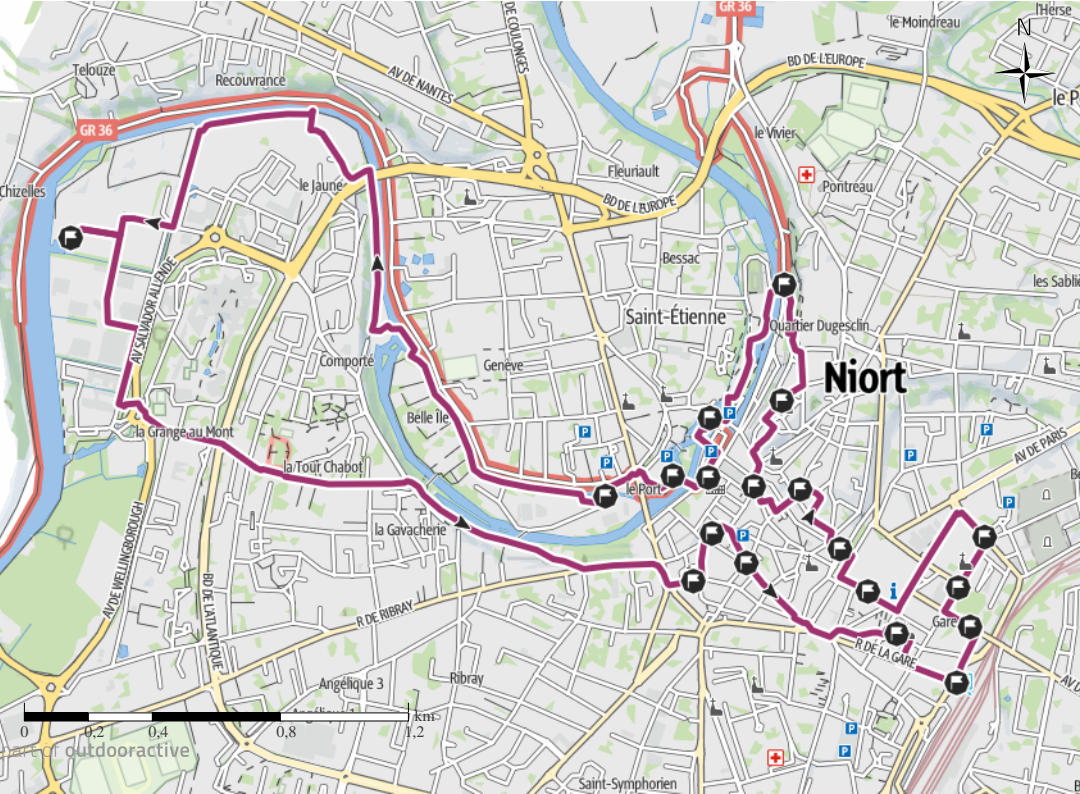
Activité disponible pour iPhone et Android.

Scanner le code QR et sauvegarder la randonnée hors-ligne, la partager avec des amis et bien plus encore ...



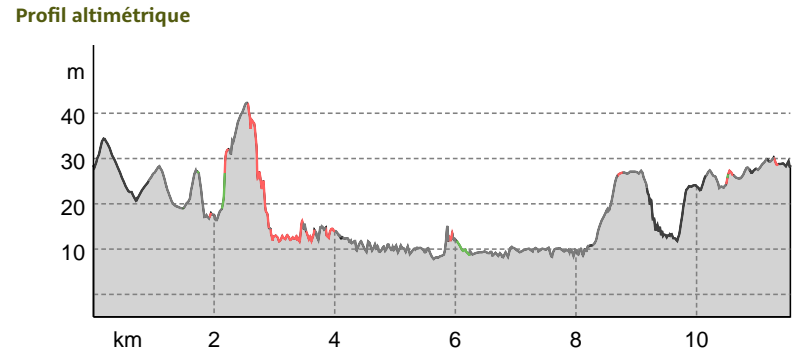
Site internet  
<https://outlac/19n9c>

Photo de couverture: Niort ( France )  
Crédit photo : VOYAGES EVASIONS, Communauté  
© IGN Données cartographiques: Cartographie d'Outdooractive;  
@OpenStreetMap (www.openstreetmap.org)



Type de chemin

Asphalte	7,3 km
Chemin	0,3 km
Sentier	1,6 km
Route	2,3 km



Visite guidée et numérotée de la ville de Niort ( France )

Point de départ de l'activité  
Gare SNCF Niort, Place Pierre Semard, 79000 Niort, France


Point d'arrivée de l'activité  
Église Saint Hilaire, 18 Rue Émilie Cholois, 79000 Niort, France



Niort ( France )  
Crédit photo : VOYAGES EVASIONS, Communauté



Musée du Donjon  
Crédit photo : VOYAGES EVASIONS, Communauté



Église Saint Hilaire  
Crédit photo : VOYAGES EVASIONS, Communauté




Mairie de Niort  
Crédit photo : VOYAGES EVASIONS, Communauté



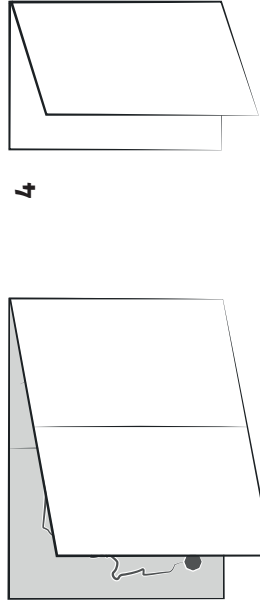
Port Boïnot  
Crédit photo : VOYAGES EVASIONS, Communauté




1



2



3



4