

TOP Ostuni ( Italie )

↔ 4,2 km

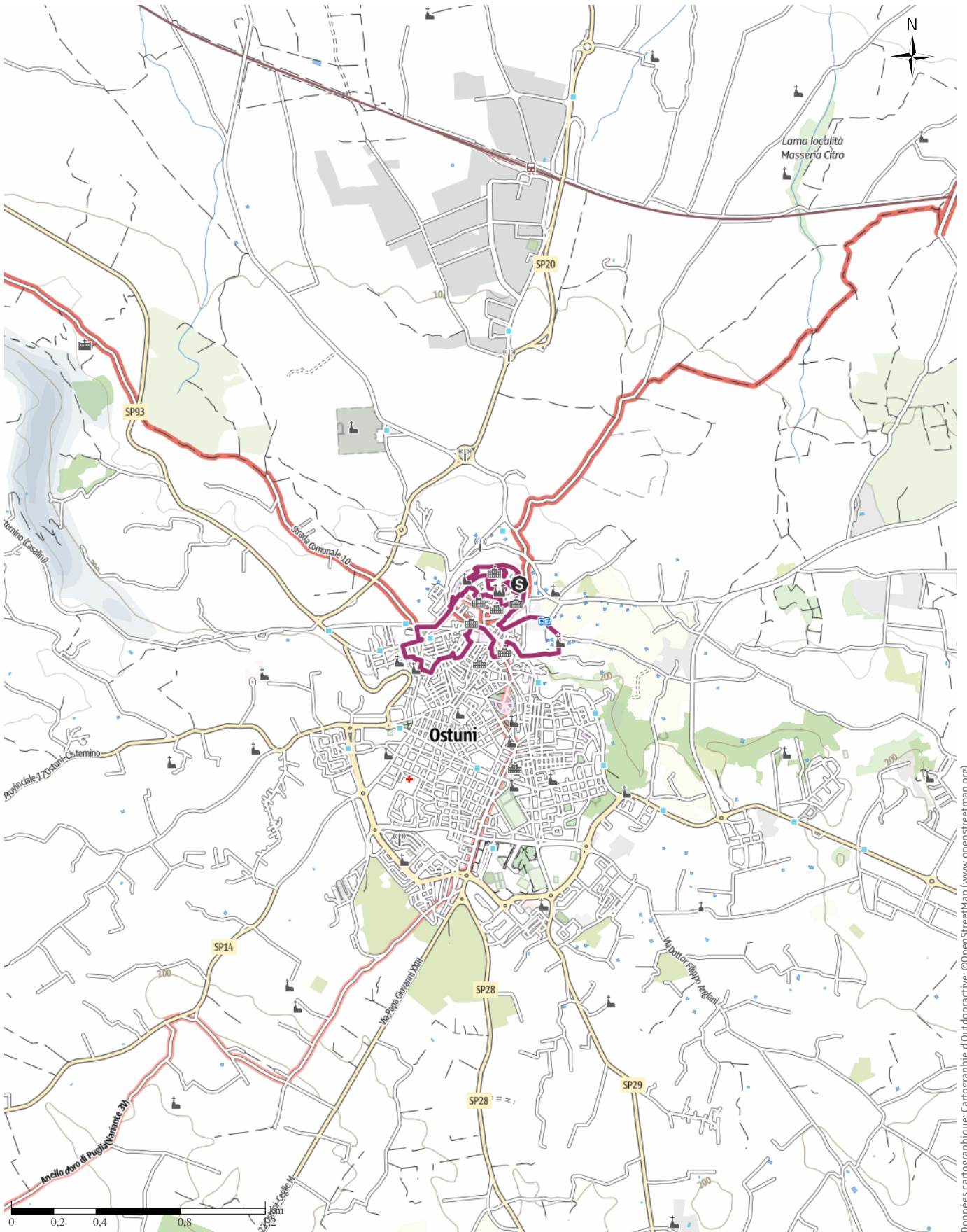
🕒 1:20 h.

▲ 87 m

▼ 87 m

Difficulté

Moyen

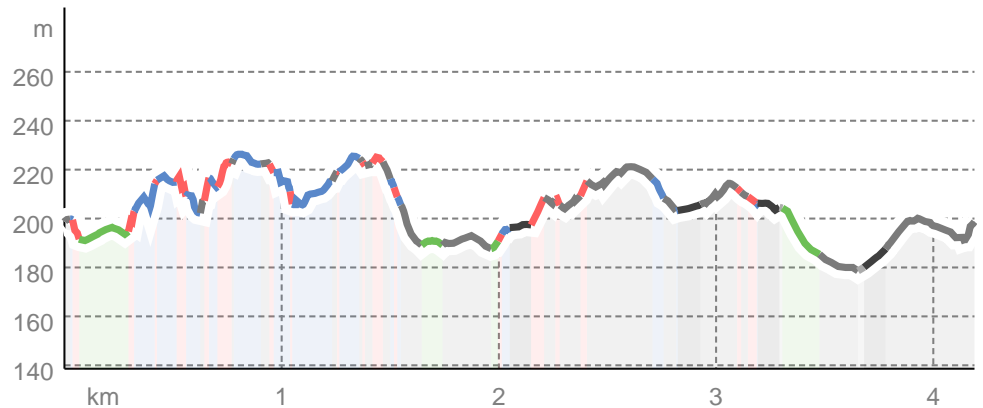


Données cartographiques: cartographie d'Outdooractive; ©OpenStreetMap (www.openstreetmap.org)

### Types de voie

Asphalte	1,8 km
Chemin de terre	0,9 km
Chemin	0,5 km
Sentier	0,5 km
Route	0,4 km
Inconnu	0 km

### Profil altimétrique



### Activité

#### Balade urbaine

Distance	↔	4,2 km
Durée	🕒	1:20 h.
Dénivelé positif	▲	87 m
Dénivelé négatif	▼	87 m

Difficulté **Moyen**

Endurance **●●●●●**

Technique **●●●●●**

Altitude

226 m

179 m

### Meilleure période pour cette activité

JANV. | FÉVR. | MARS  
 AVR. | MAI | JUN  
 JUIL. | AOÛT | SEPT.  
 OCT. | NOV. | DÉC.

### Évaluations

#### Auteurs

Expérience **●●●●●**

Paysage **●●●●●**

#### Communauté

### Autres données de l'activité

#### Caractéristiques

Accès en transports publics	Itinéraire à étapes
Pittoresque	Patrimoine culturel / historique
Géologie	Flore
Accès en remontées mécaniques	Conseils pratiques
Chien autorisé	

#### Distinctions

- Itinéraire en boucle
- Point(s) de restauration
- À faire en famille



### VOYAGES EVASIONS

Mise à jour : 08.06.2026

### Visite guidée et numérotée de la ville d'Ostuni ( Italie )

Parcours intégral du circuit pour visiter entièrement la ville d'Ostuni : **distance 4,200 km - durée 1h20mn** Vous pouvez visiter pleinement Ostuni et parcourir tranquillement notre circuit dans son intégralité et de plus numéroté sur 1 jour, 2 jours ou voir 3 jours suivant votre cadence souhaitée. Nous vous conseillons de parcourir à pied selon votre rythme pour les courtes distances ... Et concernant les longues distances, vous pouvez choisir de vous y rendre plus commodément en voiture, en moto ou en transports en commun.

#### Note de l'auteur

#### Voyages et Evasions

Information Copyright - Tous droits réservés.

### Matériel d'information

#### Conseils et recommandations supplémentaires

Vous pouvez consulter notre site web sur la ville de Monopoli pour obtenir plus d'informations.

<https://www.voyagesetevasions.com/itineraire-pour-visiter-la-ville-d-ostuni-en-italie.htm>

## Carnet de route

### Point de départ de l'activité

Porta San Demetrio, Via Stefano Trinchera, 18, 72017 Ostuni BR, Italie

### Coordonnées :

DD: 40.734352, 17.580179

DMS: 40°44'03.7"N 17°34'48.6"E

UTM: 33T 717877 4512470

w3w: ///ralenti.déplaçons.planer

### Point d'arrivée de l'activité

Chiesa di Maria Santissima del Carmine, Largo Maria Santissima del Carmine, 72017 Ostuni BR, Italie

### Carnet de route

#### Itinéraire guidé et parcours numéroté pour visiter Ostuni ( Italie )

Lieux incontournables d'Ostuni : ils sont distingués par un astérisque ( \* ).

#### 1. Porta San Demetrio \*

Adresse : Via Stefano Trinchera, 18, 72017 Ostuni BR, Italie

Distance du Trajet 1 au Trajet 2 : 224 m – Distance Totale Parcourue : 224 m

#### 2. Vista panoramica \*

Adresse : Via Clemente Leonardo, 123, 72017 Ostuni BR, Italie

Distance du Trajet 2 au Trajet 3 : 96 m – Distance Totale Parcourue : 320 m

#### 3. Parrocchia Santa Maria Della Stella

Adresse : Via Clemente Leonardo, 123, 72017 Ostuni BR, Italie

Heures d'ouverture : lundi au vendredi de 7h00 à 16h00 et samedi au dimanche de 8h00 à 16h00

Distance du Trajet 3 au Trajet 4 : 250 m – Distance Totale Parcourue : 570 m

#### 4. Palazzo Calamo

Adresse : 72017 Ostuni BR, Italie

Distance du Trajet 4 au Trajet 5 : 231 m – Distance Totale Parcourue : 801 m

#### 5. Arco Scoppa \*

Adresse : Largo Arcid Teodoro Trinchera, 26, 72017 Ostuni BR, Italie

Distance du Trajet 5 au Trajet 6 : 29 m – Distance Totale Parcourue : 830 m

#### 6. Museo Diocesano di Ostuni

Adresse : Piazza Beato Giovanni Paolo II, 28, 72017 Ostuni BR, Italie

Heures d'ouverture : samedi au dimanche de 10h00 à 13h00

Distance du Trajet 6 au Trajet 7 : 42 m – Distance Totale Parcourue : 872 m

#### 7. Concattedrale di Santa Maria Assunta \*

Adresse : Largo Arcid Teodoro Trinchera, 29, 72017 Ostuni BR, Italie

Distance du Trajet 7 au Trajet 8 : 328 m – Distance Totale Parcourue : 1,200 km

#### 8. Palazzo Tanzarella

Adresse : Via Cattedrale, 72017 Ostuni BR, Italie

Distance du Trajet 8 au Trajet 9 : 100 m – Distance Totale Parcourue : 1,300 km

#### 9. Museo di Civiltà Preclassiche della Murgia Meridionale

Adresse : Via Cattedrale, 15, 72017 Ostuni BR, Italie

Heures d'ouverture : lundi au dimanche de 10h00 à 18h00

Distance du Trajet 9 au Trajet 10 : 10 m – Distance Totale Parcourue : 1,310 km

#### 10. Chiesa di San Vito martire

Adresse : Via Cattedrale, 42, 72017 Ostuni BR, Italie

Distance du Trajet 10 au Trajet 11 : 290 m – Distance Totale Parcourue : 1,600 km

#### 11. Porta Nova e bastione \*

Adresse : Via Villanova, 13, 72017 Ostuni BR, Italie

Distance du Trajet 11 au Trajet 12 : 100 m – Distance Totale Parcourue : 1,700 km

#### 12. Mura di Ostuni \*

Adresse : Viale Oronzo Quaranta, 10-16, 72017 Ostuni BR, Italie

Distance du Trajet 12 au Trajet 13 : 600 m – Distance Totale Parcourue : 2,300 km

#### 13. Chiesa di Sant'Antonio da Padova

Adresse : Via Giovanni Bovio, 26, 72017 Ostuni BR, Italie

Distance du Trajet 13 au Trajet 14 : 600 m – Distance Totale Parcourue : 2,900 km

#### 14. Chiesa di San Francesco d'Assisi

Adresse : Corso Giuseppe Mazzini, 1, 72017 Ostuni BR, Italie

Heures d'ouverture : lundi au dimanche de 8h00 à 12h00 et de 16h30 à 20h00

Distance du Trajet 14 au Trajet 15 : 20 m – Distance Totale Parcourue : 2,920 km

**15. Piazza della Libertà \***

Adresse : 72017 Ostuni, Brindisi, Italie

Distance du Trajet 15 au Trajet 16 : 80 m – Distance Totale Parcourue : 3 km

**16. Obelisco del Santo Patrono**

Adresse : 72017 Ostuni, Province of Brindisi, Italie

Distance du Trajet 16 au Trajet 17 : 20 m – Distance Totale Parcourue : 3,020 km

**17. Chiesa dello Spirito Santo**

Adresse : Via Roma, 72017 Ostuni BR, Italie

Heures d'ouverture : lundi au dimanche de 10h00 à 13h00 et de 18h00 à 21h00

Distance du Trajet 17 au Trajet 18 : 180 m – Distance Totale Parcourue : 3,200 km

**18. Chiesa Rettoria di San Giuseppe**

Adresse : Corso Vittorio Emanuele II, 18, 72017 Ostuni BR, Italie

Distance du Trajet 18 au Trajet 19 : 300 m – Distance Totale Parcourue : 3,500 km

**19. Santuario Madonna della Grata**

Adresse : Contrada Madonna della Grata, 72017 Ostuni BR, Italie

Heures d'ouverture : dimanche de 16h00 à 18h00

Distance du Trajet 19 au Trajet 20 : 300 m – Distance Totale Parcourue : 3,800 km

**20. Chiesa di Maria Santissima del Carmine**

Adresse : Largo Maria Santissima del Carmine, 72017 Ostuni BR, Italie

Distance du Trajet 20 au Trajet 1 : 400 m – Distance Totale Parcourue : 4,200 km

**Vous pouvez aussi télécharger l'itinéraire de Ostuni ci-dessous**

<https://www.voyagesetevasions.com/plans-visites-villes/itineraire-ville-ostuni-format-normal.pdf>

**S'y rendre**

La randonnée est bien desservie par les transports publics

**S'y rendre**

Suivez le **guide MAPS** pour vous rendre au point de départ **Porta San Demetrio, Via Stefano Trinchera, 18, 72017 Ostuni BR, Italie** en train, en bus, en voiture, en moto, en vélo ou à pied.

**Points d'intérêt**

- 1. Porta San Demetrio

2. Vista panoramica

3. Parrocchia Santa Maria Della Stella

4. Palazzo Calamo

5. Arco Scoppa

6. Museo Diocesano di Ostuni

7. Concattedrale di Santa Maria Assunta

8. Palazzo Tanzarella

9. Museo di Civiltà Preclassiche della Murgia Meridionale

10. Chiesa di San Vito martire

11. Porta Nova e bastione

12. Mura di Ostuni

13. Chiesa di Sant'Antonio da Padova

14. Chiesa di San Francesco d'Assisi

15. Piazza della Libertà

16. Obelisco del Santo Patrono

17. Chiesa dello Spirito Santo

18. Chiesa Rettoria di San Giuseppe

19. Santuario Madonna della Grata

20. Chiesa di Maria Santissima del Carmine

1. Porta San Demetrio

**Activité disponible pour iPhone et Android.**

Scanner le code QR et sauvegarder la randonnée hors-ligne, la partager avec des amis et bien plus encore ...

Site internet

<https://out.ac/ihjz3a>





















Ostuni ( Italie )


















Photo: VOYAGES EVASIONS, Communauté

## Légende









### Topographie

	Fôret, Bois
	Marais
	Lande
	Terrain de construction de logements avec bâtiment unique
	Zone commerciale avec bâtiment unique
	Cimetière
	Terrain de golf
	Terrain de sport, Stade
	Stade
	Piscine en plein air
	Vignoble
	Peinture rupestre
	Frontière
	Frontière
	Limite du département
	Courbe de niveau
	Terrain d'usage spécial
	Réserve naturelle











### Signes topographiques

	Montagne/Sommet
	Point culminant
	Burg
	Cave
	Église
	Chapelle
	Cimetière
	Château/Château fort
	Monastère
	Monument
	Ruine
	Mine
	Bloc erratique/Tumulus
	Pylône de télécommunication
	Éolienne
	Moulin à vent/Moulin à eau
	Point de vue

### Routes et chemins

	Autoroute avec numéro
	Route nationale avec numéro
	Route départementale, route nationale
	Route communale
	Chemin forestier principal
	Chemin forestier
	Chemin pédestre
	Via ferrata

### Remontées mécaniques, train

	Téléphérique
	Téléphérique
	Télésiège
	Remontée mécanique
	Transport de matériel
	Train
	Train de banlieue
	Métro
	Tram
	Gare