

Palerme (Italie) TOP
Balade urbaine



Activité

Distance 84 km
Durée 23:15 h
Niveau physique Moyenne
Technicité Moyenne
Altitude Moyenne

Dénivelé positif 1762 m
Dénivelé négatif 1762 m

part of outdooractive

VOYAGES EVASIONS

Mise à jour: 26.10.2021

Activité disponible pour iPhone et Android.



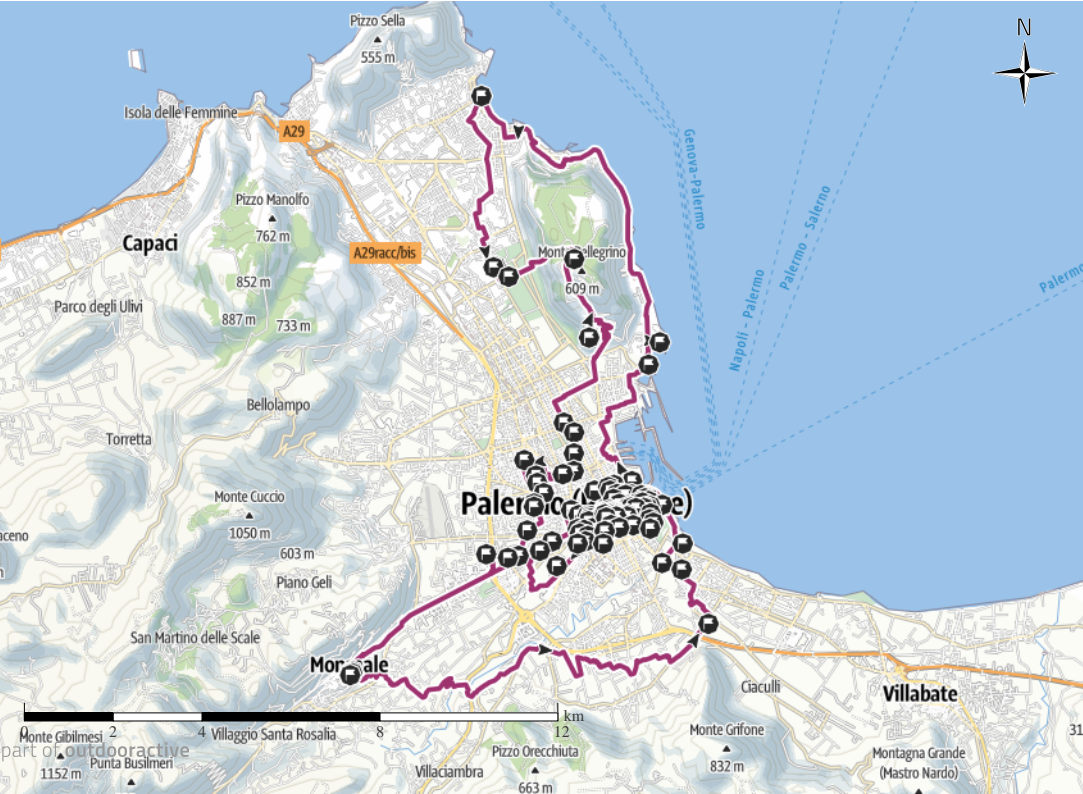
Scanner le code QR et sauvegarder la randonnée hors-ligne, la partager avec des amis et bien plus encore ...

Site internet

<https://out.ac/igldw4>



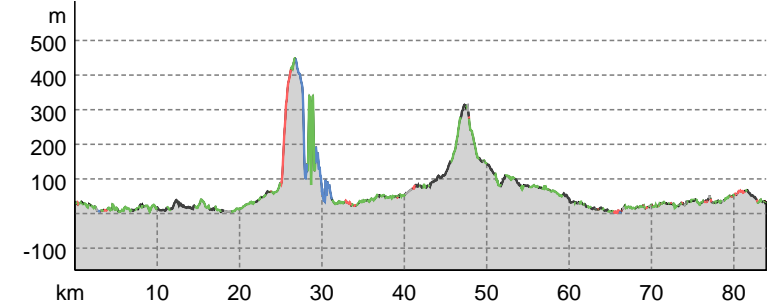
Photo: VOYAGES EVASIONS, Communauté
Données cartographiques: Cartographie d'outdooractive; ©OpenStreetMap (www.openstreetmap.org)



Type de chemin

Asphalte	1,5 km
Chemin de terre battue	4,1 km
Chemin	47,2 km
Sentier	7,6 km
Asphalte	20,4 km
Inconnu	3,3 km

Profil altimétrique



Visite guidée et numérotée de la ville de Palerme (Italie)

Point de départ de l'activité

Museo del mercato storico delle pulci, Piazza Domenico Peranni, 33, 90134 Palermo ...

Point d'arrivée de l'activité

Catacombe di Porta d'Ossuna, Corso A. Amedeo, 110, 90138 Palermo PA, Italie



Photo: VOYAGES EVASIONS, Communauté



Photo: VOYAGES EVASIONS, Communauté



Photo: VOYAGES EVASIONS, Communauté



Photo: VOYAGES EVASIONS, Communauté




Photo: VOYAGES EVASIONS, Communauté



1



2



3



4