

TOP Paphos (Chypre)

↔ 28,3 km

🕒 7:00 h.

▲ 99 m

▼ 99 m

Difficulté

Moyen



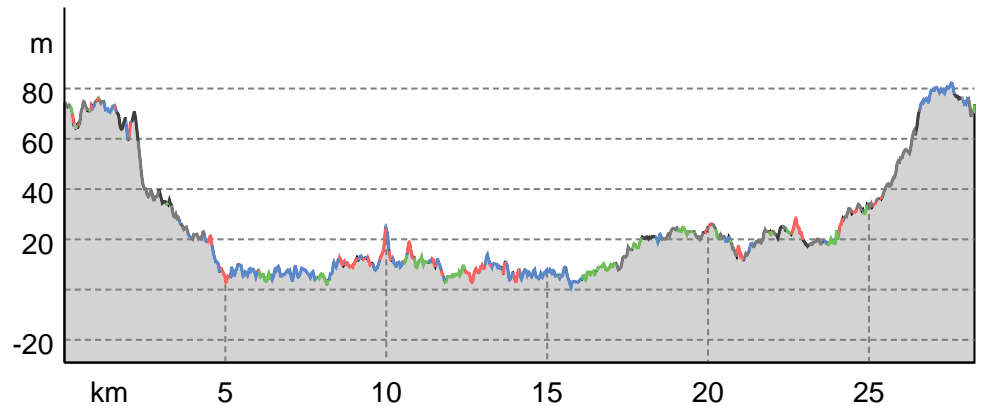
Données cartographiques: cartographie d'Outdooractive; ©OpenStreetMap (www.openstreetmap.org)

TOP Paphos (Chypre)

Type de chemin

| | |
|-----------------|--------|
| Asphalte | 7,2 km |
| Chemin de terre | 9,4 km |
| Chemin | 5,1 km |
| Sentier | 4,6 km |
| Route | 2 km |
| Inconnu | 0,1 km |

Profil altimétrique



Activité

Balade urbaine

Distance ↔ 28,3 km

Durée ⌚ 7:00 h.

Dénivelé positif ▲ 99 m

Dénivelé négatif ▼ 99 m

Difficulté Moyen

Niveau physique ●●●●●●

Technicité ●●●●●●

Altitude



Meilleure période pour cette activité

JANV. | FÉVR. | MARS
 AVR. | MAI | JUIN
 JUL. | AOÛT | SEPT.
 OCT. | NOV. | DÉC.

Évaluations

Auteurs

Expérience ●●●●●●

Paysage ●●●●●●

Communauté

Autres données de l'activité

Propriétés

| | |
|-----------------------------|----------------------------------|
| Accès en transports publics | Aller-retour |
| Aller simple | Itinéraire à étapes |
| Point(s) de vue | Patrimoine culturel / historique |
| Géologie | Flore |
| Faune | Accès en remontées mécaniques |
| Conseils pratiques | Chien autorisé |

Distinctions



VOYAGES EVASIONS

Mise à jour : 29.11.2023

Visite guidée et numérotée de la ville de Paphos (Chypre)

Parcours intégral du circuit pour visiter entièrement la ville de Paphos : distance 28,300 km - durée 7h00

Vous pouvez visiter pleinement Paphos et parcourir tranquillement notre circuit dans son intégralité et de plus numéroté sur 1 jour, 2 jours ou voir 3 jours suivant votre cadence souhaitée. Nous vous conseillons de parcourir à pied selon votre rythme pour les courtes distances ... Et concernant les longues distances, vous pouvez choisir de vous y rendre plus commodément en voiture, en moto ou en transports en commun.

Note de l'auteur

Voyages et Evasions

Information Copyright - Tous droits réservés.

TOP Paphos (Chypre)**Matériel d'information****Conseils et recommandations supplémentaires**

Vous pouvez consulter notre site web sur la ville de Paphos pour obtenir plus d'informations.

<https://www.voyagesetevasions.com/itineraire-pour-visiter-la-ville-de-paphos-a-chypre.htm>

Itinéraire**Point de départ de l'activité**

Agios Theodoros Cathedral, Paphos 8047, Chypre

Coordonnées :

DD: 34.772857, 32.420561

DMS: 34°46'22.3"N 32°25'14.0"E

UTM: 36S 446979 3848007

w3w: ///respectivement.boîte.clochons

Point d'arrivée de l'activité

Ethnographic Museum, Exo Vrasis 1, Paphos 8047, Chypre

Itinéraire

Itinéraire guidé et parcours numéroté pour visiter Paphos (Chypre)

NB : les lieux incontournables de Paphos sont distingués par un astérisque (*).

1. Agios Theodoros Cathedral *

Adresse : Paphos 8047, Chypre

Distance du Trajet 1 au Trajet 2 : 42 m – Distance Totale Parcourue : 42 m

2. Holy Bishopric of Pafos

Adresse : P.O. Box 60054, Paphos 8100, Chypre

Heures d'ouverture : lundi au vendredi de 7h30 à 13h00

Distance du Trajet 2 au Trajet 3 : 100 m – Distance Totale Parcourue : 142 m

3. Old Catacombs (south)

Adresse : 25 Martiou 2, Paphos 8047, Chypre

Distance du Trajet 3 au Trajet 4 : 158 m – Distance Totale Parcourue : 300 m

4. Municipal Gallery

Adresse : Gladstonos, Paphos 8047, Chypre

Distance du Trajet 4 au Trajet 5 : 43 m – Distance Totale Parcourue : 343 m

5. Ivis Maliotou Park

Adresse : Paphos 8047, Chypre

Distance du Trajet 5 au Trajet 6 : 147 m – Distance Totale Parcourue : 490 m

6. Art & shock Gallery

Adresse : Nicodemou Milona 35, Paphos 8046, Chypre

Heures d'ouverture : lundi au vendredi de 10h00 à 14h00 et de 15h00 à 18h30

Distance du Trajet 6 au Trajet 7 : 272 m – Distance Totale Parcourue : 762 m

7. City Fountain

Adresse : Kenedy Square 6, Paphos 8010, Chypre

Distance du Trajet 7 au Trajet 8 : 238 m – Distance Totale Parcourue : 1 km

8. Agios Kendeas

Adresse : Thermopylon Rd 110, Paphos 8046, Chypre

Distance du Trajet 8 au Trajet 9 : 700 m – Distance Totale Parcourue : 1,700 km

9. Paphos Market

Adresse : Paphos 8010, Chypre

Distance du Trajet 9 au Trajet 10 : 100 m – Distance Totale Parcourue : 1,800 km

10. Elevator to the bus station

Adresse : Petraki Miltiadous 21, Paphos 8015, Chypre

Distance du Trajet 10 au Trajet 11 : 100 m – Distance Totale Parcourue : 1,900 km

11. Turkish bath

Adresse : Petraki Miltriadou 10 - 11, Paphos 8015, Chypre

Distance du Trajet 11 au Trajet 12 : 100 m – Distance Totale Parcourue : 2 km

TOP Paphos (Chypre)

12. The Girl with the Sparrow

Adresse : Nicodemou Milona, Paphos 8015, Chypre

Distance du Trajet 12 au Trajet 13 : 800 m – Distance Totale Parcourue : 2,800 km

13. Agios Georgios

Adresse : Michael Kyprianou, Paphos 8046, Chypre

Distance du Trajet 13 au Trajet 14 : 1600 m – Distance Totale Parcourue : 4,400 km

14. Site archéologique des Tombeaux des rois *

Adresse : Tombs of the Kings Ave 63, Chloraka 8015, Chypre

Heures d'ouverture : lundi au dimanche de 8h30 à 17h00

Distance du Trajet 14 au Trajet 15 : 500 m – Distance Totale Parcourue : 4,900 km

15. Elysium Hotel short pier

Adresse : Paphos 8045, Chypre

Distance du Trajet 15 au Trajet 16 : 300 m – Distance Totale Parcourue : 5,200 km

16. Plaza

Adresse : Coastal Broadwalk, Paphos 8045, Chypre

Distance du Trajet 16 au Trajet 17 : 200 m – Distance Totale Parcourue : 5,400 km

17. Kapelle St. Sawas

Adresse : Paphos 8045, Chypre

Distance du Trajet 17 au Trajet 18 : 500 m – Distance Totale Parcourue : 5,900 km

18. Lighthouse Beach

Adresse : Paphos, Chypre

Distance du Trajet 18 au Trajet 19 : 100 m – Distance Totale Parcourue : 6 km

19. Lighthouse Beach Snack Bar

Adresse : Eleutheriou Chandrinou, Paphos 8045, Chypre

Distance du Trajet 19 au Trajet 20 : 1800 m – Distance Totale Parcourue : 7,800 km

20. Sol Alter

Adresse : Coastal Broadwalk, Paphos 8040, Chypre

Distance du Trajet 20 au Trajet 21 : 100 m – Distance Totale Parcourue : 7,900 km

21. Fort de Paphos *

Adresse : Kato Paphos Harbour, Coastal Broadwalk, Paphos, Chypre

Heures d'ouverture : lundi au dimanche de 8h30 à 17h00

Distance du Trajet 21 au Trajet 22 : 50 m – Distance Totale Parcourue : 7,950 km

22. Paphos Harbor

Adresse : Coastal Broadwalk, Paphos 8040, Chypre

Distance du Trajet 22 au Trajet 23 : 150 m – Distance Totale Parcourue : 8,100 km

23. Atlantis Turtle Watching Cruise

Adresse : Coastal Broadwalk, Paphos 8040, Chypre

Heures d'ouverture : lundi au dimanche de 9h30 à 22h00

Distance du Trajet 23 au Trajet 24 : 10 m – Distance Totale Parcourue : 8,110 km

24. Paphos Boat Tours

Adresse : Paphos, Chypre

Distance du Trajet 24 au Trajet 25 : 90 m – Distance Totale Parcourue : 8,200 km

25. Paphos Promenade

Adresse : Paphos 8040, Chypre

Distance du Trajet 25 au Trajet 26 : 10 m – Distance Totale Parcourue : 8,210 km

26. Site archéologique de Néa Paphos *

Adresse : Paphos 8040, Chypre

Heures d'ouverture : lundi au dimanche de 8h30 à

TOP Paphos (Chypre)

17h00

Distance du Trajet 26 au Trajet 27 : 90 m – Distance Totale Parcourue : 8,300 km

27. Pafos Archeological Park

Adresse : Paphos 8040, Chypre

Heures d'ouverture : lundi au dimanche de 8h30 à 16h30

Distance du Trajet 27 au Trajet 28 : 200 m – Distance Totale Parcourue : 8,500 km

28. House of Aion

Adresse : Paphos 8040, Chypre

Heures d'ouverture : lundi au dimanche de 8h30 à 17h00

Distance du Trajet 28 au Trajet 29 : 100 m – Distance Totale Parcourue : 8,600 km

29. Achille Mosaics

Adresse : Paphos 8040, Chypre

Distance du Trajet 29 au Trajet 30 : 10 m – Distance Totale Parcourue : 8,610 km

30. House of Theseus *

Adresse : Paphos 8040, Chypre

Heures d'ouverture : lundi au dimanche de 8h30 à 17h00

Distance du Trajet 30 au Trajet 31 : 90 m – Distance Totale Parcourue : 8,700 km

31. Hellenistic House

Adresse : Paphos 8040, Chypre

Distance du Trajet 31 au Trajet 32 : 100 m – Distance Totale Parcourue : 8,800 km

32. House of Orpheus

Adresse : Paphos 8040, Chypre

Heures d'ouverture : lundi au dimanche de 8h30 à 17h00

Distance du Trajet 32 au Trajet 33 : 300 m – Distance

Totale Parcourue : 9,100 km

33. Maison de Dionysos *

Adresse : Paphos 8040, Chypre

Heures d'ouverture : lundi au dimanche de 8h30 à 19h00

Distance du Trajet 33 au Trajet 34 : 500 m – Distance Totale Parcourue : 9,600 km

34. Agora

Adresse : Ayiou Ayapitikou, Paphos 8040, Chypre

Distance du Trajet 34 au Trajet 35 : 200 m – Distance Totale Parcourue : 9,800 km

35. Roman Odéon

Adresse : Ayiou Ayapitikou, Paphos 8040, Chypre

Distance du Trajet 35 au Trajet 36 : 200 m – Distance Totale Parcourue : 10 km

36. Phare de Paphos

Adresse : Paphos 8040, Chypre

Distance du Trajet 36 au Trajet 37 : 400 m – Distance Totale Parcourue : 10,400 km

37. Northwest City Gate and Rock Bridge

Adresse : Coastal Broadwalk, Paphos 8040, Chypre

Distance du Trajet 37 au Trajet 38 : 400 m – Distance Totale Parcourue : 10,800 km

38. Complexe souterrain Toumballos

Adresse : Paphos 8040, Chypre

Distance du Trajet 38 au Trajet 39 : 600 m – Distance Totale Parcourue : 11,400 km

39. Château Saránda Kolónes

Adresse : Saranta Kolones, Paphos 8040, Chypre

Distance du Trajet 39 au Trajet 40 : 900 m – Distance Totale Parcourue : 12,300 km

40. The Little Fisherman

Adresse : Poseidonos Ave, Paphos, Chypre

TOP Paphos (Chypre)

Distance du Trajet 40 au Trajet 41 : 500 m – Distance Totale Parcourue : 12,800 km

41. Alykes Beach

Adresse : Paphos, Chypre

Distance du Trajet 41 au Trajet 42 : 400 m – Distance Totale Parcourue : 13,200 km

42. Vrisoudia Beach

Adresse : Paphos, Chypre

Distance du Trajet 42 au Trajet 43 : 1300 m – Distance Totale Parcourue : 14,300 km

43. Pachyammos

Adresse : Paphos, Chypre

Distance du Trajet 43 au Trajet 44 : 1100 m – Distance Totale Parcourue : 15,400 km

44. Pioneer Beach

Adresse : Paphos, Chypre

Distance du Trajet 44 au Trajet 45 : 200 m – Distance Totale Parcourue : 15,600 km

45. Saint Nicholas Church

Adresse : Yeroskipou 8204, Chypre

Heures d'ouverture : lundi au vendredi de 7h00 à 23h00

Distance du Trajet 45 au Trajet 46 : 200 m – Distance Totale Parcourue : 15,800 km

46. New Hellenic archeological dig

Adresse : Yeroskipou 8204, Chypre

Distance du Trajet 46 au Trajet 47 : 1100 m – Distance Totale Parcourue : 16,900 km

47. Cyprus Casinos - C2 Pafos

Adresse : Poseidonos Ave 9 changed to THEAS APHRODITIS 9, Yeroskipou 8204, Chypre

Distance du Trajet 47 au Trajet 48 : 1200 m – Distance Totale Parcourue : 18,100 km

48. Island Cove Adventure Mini Golf

Adresse : Neapolis Jct, Yeroskipou, Chypre

Heures d'ouverture : lundi au dimanche de 10h00 à 19h00

Distance du Trajet 48 au Trajet 49 : 2600 m – Distance Totale Parcourue : 20,700 km

49. Église de la Panagía Theosképasti *

Adresse : Panagias Theoskepastis, Paphos 8041, Chypre

Distance du Trajet 49 au Trajet 50 : 300 m – Distance Totale Parcourue : 21 km

50. Agia Kyriaki Chrysopolitissa *

Adresse : Panagias Theoskepastis, Paphos 8041, Chypre

Heures d'ouverture : lundi au vendredi de 8h00 à 13h00 et de 14h00 à 17h00

Distance du Trajet 50 au Trajet 51 : 10 m – Distance Totale Parcourue : 21,010 km

51. St Pauls Pillar *

Adresse : Stasandrou, Paphos 8041, Chypre

Distance du Trajet 51 au Trajet 52 : 190 m – Distance Totale Parcourue : 21,200 km

52. Medieval Baths

Adresse : Paphos 8041, Chypre

Distance du Trajet 52 au Trajet 53 : 300 m – Distance Totale Parcourue : 21,500 km

53. Ottoman Baths

Adresse : Minoos, Paphos 8041, Chypre

Distance du Trajet 53 au Trajet 54 : 400 m – Distance Totale Parcourue : 21,900 km

54. Agia Marina

Adresse : Ayias Faneromenis 8041, Paphos 8041, Chypre

Distance du Trajet 54 au Trajet 55 : 10 m – Distance Totale Parcourue : 21,910 km

55. Stelios L. Siepis Bust

Adresse : Ayias Faneromenis 8041, Paphos 8041,

TOP Paphos (Chypre)

Chypre

Distance du Trajet 55 au Trajet 56 : 390 m – Distance Totale Parcourue : 22,300 km

56. Church of Agion Anargyron *

Adresse : Agapinoros, Paphos 8041, Chypre

Distance du Trajet 56 au Trajet 57 : 300 m – Distance Totale Parcourue : 22,600 km

57. Agios Agapitikos

Adresse : Ayiou Ayapitikou, Paphos 8041, Chypre

Distance du Trajet 57 au Trajet 58 : 100 m – Distance Totale Parcourue : 22,700 km

58. Roman House

Adresse : Agion Anargiron Avenue, Paphos, Chypre

Distance du Trajet 58 au Trajet 59 : 100 m – Distance Totale Parcourue : 22,800 km

59. Early Hellenistic Pebble Mosaic Floor

Adresse : Paphos 8041, Chypre

Distance du Trajet 59 au Trajet 60 : 100 m – Distance Totale Parcourue : 22,900 km

60. Catacombes de Sainte-Solomoni

Adresse : Paphos 8041, Chypre

Distance du Trajet 60 au Trajet 61 : 200 m – Distance Totale Parcourue : 23,100 km

61. Agia Solomoni Catacomb

Adresse : Apostolou Pavlou Ave 100, Paphos 8042, Chypre

Heures d'ouverture : lundi au vendredi de 8h00 à 16h00

Distance du Trajet 61 au Trajet 62 : 400 m – Distance Totale Parcourue : 23,500 km

62. Roman Boutique Hotel

Adresse : Tombs of the Kings Ave 10, Paphos 8040, Chypre

Distance du Trajet 62 au Trajet 63 : 400 m – Distance Totale Parcourue : 23,900 km

63. Kings Avenue Mall

Adresse : Corner St. Paul &, Tombs of the Kings Ave 2, Paphos 8046, Chypre

Heures d'ouverture : lundi au samedi de 10h00 à 20h00 – dimanche de 11h00 à 19h00

Distance du Trajet 63 au Trajet 64 : 3100 m – Distance Totale Parcourue : 27 km

64. Musée archéologique de Paphos

Adresse : Paphos 8047, Chypre

Heures d'ouverture : mardi au dimanche de 9h00 à 16h30

Distance du Trajet 64 au Trajet 65 : 700 m – Distance Totale Parcourue : 27,700 km

65. Evagoras Pallikaridis Statue

Adresse : Paphos 8047, Chypre

Distance du Trajet 65 au Trajet 66 : 100 m – Distance Totale Parcourue : 27,800 km

66. Primary School

Adresse : Paphos 8047, Chypre

Distance du Trajet 66 au Trajet 67 : 50 m – Distance Totale Parcourue : 27,850 km

67. Old Catacombs

Adresse : Paphos 8047, Chypre

Distance du Trajet 67 au Trajet 68 : 10 m – Distance Totale Parcourue : 27,860 km

68. Pafos Municipal Library

Adresse : Ioanni Agroti 15, Paphos 8047, Chypre

Distance du Trajet 68 au Trajet 69 : 10 m – Distance Totale Parcourue : 27,870 km

69. Paphos Town Hall

Adresse : 28th of October Square, Paphos 8100, Chypre

Heures d'ouverture : lundi au vendredi de 7h30 à 15h00

Distance du Trajet 69 au Trajet 70 : 30 m – Distance Totale Parcourue : 27,900 km

TOP Paphos (Chypre)

70. Iakovou Iakovidi

Adresse : Paphos 8047, Chypre

Distance du Trajet 70 au Trajet 71 : 100 m – Distance Totale Parcourue : 28 km

71. Kostis Palamas Square

Adresse : Paphos 8047, Chypre

Distance du Trajet 71 au Trajet 72 : 50 m – Distance Totale Parcourue : 28,050 km

72. Paphos Municipal Park

Adresse : Paphos 8047, Chypre

Distance du Trajet 72 au Trajet 73 : 150 m – Distance Totale Parcourue : 28,200 km

73. Ethnographic Museum

Adresse : Exo Vrisis 1, Paphos 8047, Chypre

Heures d'ouverture : lundi au samedi de 10h00 à 17h00 - dimanche de 11h00 à 13h00

Distance du Trajet 73 au Trajet 1 : 100 m – Distance Totale Parcourue : 28,300 km

Vous pouvez aussi télécharger l'itinéraire de Paphos ci-dessous

<https://www.voyagesetevasions.com/plans-visites-ville/itineraire-ville-paphos-format-normal.pdf>

S'y rendre



La randonnée est bien desservie par les transports publics

S'y rendre

Suivez le guide MAPS

pour vous rendre au point de départ Agios Theodoros Cathedral, Paphos 8047, Chypre en bus, en voiture, en moto, en vélo ou à pied.

Points d'intérêt

- 1. Agios Theodoros Cathedral
- 2. Holy Bishopric of Pafos
- 3. Old Catacombs (south)
- 4. Municipal Gallery

- 5. Ivis Maliotou Park
- 6. Art & shock Gallery
- 7. City Fountain
- 8. Agios Kendeas
- 9. Paphos Market
- 10. Elevator to the bus station
- 11. Turkish bath
- 12. The Girl with the Sparrow
- 13. Agios Georgios
- 14. Site archéologique des Tombeaux des rois
- 15. Elysium Hotel short pier
- 16. Plaža
- 17. Kapelle St. Sawas
- 18. Lighthouse Beach
- 19. Lighthouse Beach Snack Bar
- 20. Sol Alter
- 21. Fort de Paphos
- 22. Paphos Harbor
- 23. Atlantis Turtle Watching Cruise
- 24. Paphos Boat Tours
- 25. Paphos Promenade
- 26. Site archéologique de Néa Paphos
- 27. Pafos Archeological Park
- 28. House of Aion
- 29. Achille Mosaics
- 30. House of Theseus
- 31. Hellenistic House
- 32. House of Orpheus
- 33. Maison de Dionysos
- 34. Agora
- 35. Roman Odéon
- 36. Phare de Paphos
- 37. Northwest City Gate and Rock Bridge
- 38. Complexe souterrain Toumballos
- 39. Château Saránda Kolónes
- 40. The Little Fisherman
- 41. Alykes Beach
- 42. Vrisoudia Beach
- 43. Pachyammos
- 44. Pioneer Beach
- 45. Saint Nicholas Church
- 46. New Hellenic archeological dig
- 47. Cyprus Casinos - C2 Pafos
- 48. Island Cove Adventure Mini Golf

TOP Paphos (Chypre)

- 49. Église de la Panagía Theosképasti
- 50. Agia Kyriaki Chrysopolitissa
- 51. St Pauls Pillar
- 52. Medieval Baths
- 53. Ottoman Baths
- 54. Agia Marina
- 55. Stelios L. Siepis Bust
- 56. Church of Agion Anargyron
- 57. Agios Agapitikos
- 58. Roman House
- 59. Early Hellenistic Pebble Mosaic Floor
- 60. Catacombes de Sainte-Solomoni
- 61. Agia Solomoni Catacomb
- 62. Roman Boutique Hotel
- 63. Kings Avenue Mall
- 64. Musée archéologique de Paphos
- 65. Evagoras Pallikaridis Statue
- 66. Primary School
- 67. Old Catacombs
- 68. Pafos Municipal Library
- 69. Paphos Town Hall
- 70. Iakovou Iakovidi
- 71. Kostis Palamas Square
- 72. Paphos Municipal Park
- 73. Ethnographic Museum
- 1. Agios Theodoros Cathedral

Activité disponible pour iPhone et Android.



Scanner le code QR et sauvegarder la randonnée hors-ligne, la partager avec des amis et bien plus encore ...

Site internet

<https://out.ac/INEFpP>

TOP Paphos (Chypre)



Paphos (Chypre)

Crédit : VOYAGES EVASIONS, Communauté




Church of Agion Anargyron

Crédit : VOYAGES EVASIONS, Communauté



Fort de Paphos

Crédit : VOYAGES EVASIONS, Communauté



St Pauls Pillar

Crédit : VOYAGES EVASIONS, Communauté





















Agios Theodoros Cathedral


















Crédit : VOYAGES EVASIONS, Communauté

Légende









Topographie

| | |
|---|--|
|  | Fôret, Bois |
|  | Marais |
|  | Lande |
|  | Terrain de construction de logements avec bâtiment unique |
|  | Zone commerciale avec bâtiment unique |
|  | Cimetière |
|  | Terrain de golf |
|  | Terrain de sport, Stade |
|  | Stade |
|  | Piscine en plein air |
|  | Vignoble |
|  | Peinture rupestre |
|  | Frontière |
|  | Frontière |
|  | Limite du département |
|  | Courbe de niveau |
|  | Terrain d'usage spécial |
|  | Réserve naturelle |











Signes topographiques

| | |
|---|-----------------------------|
|  | Montagne/Sommet |
|  | Point culminant |
|  | Burg |
|  | Cave |
|  | Église |
|  | Chapelle |
|  | Cimetière |
|  | Château/Château fort |
|  | Monastère |
|  | Monument |
|  | Ruine |
|  | Mine |
|  | Bloc erratique/Tumulus |
|  | Pylône de télécommunication |
|  | Éolienne |
|  | Moulin à vent/Moulin à eau |
|  | Point de vue |

Routes et chemins

| | |
|---|---------------------------------------|
|  | Autoroute avec numéro |
|  | Route nationale avec numéro |
|  | Route départementale, route nationale |
|  | Route communale |
|  | Chemin forestier principal |
|  | Chemin forestier |
|  | Chemin pédestre |
|  | Via ferrata |

Remontées mécaniques, train

| | |
|---|-----------------------|
|  | Téléphérique |
|  | Téléphérique |
|  | Télesiège |
|  | Remontée mécanique |
|  | Transport de matériel |
|  | Train |
|  | Train de banlieue |
|  | Métro |
|  | Tram |
|  | Gare |