

TOP Pau ( France )

→ 13,8 km

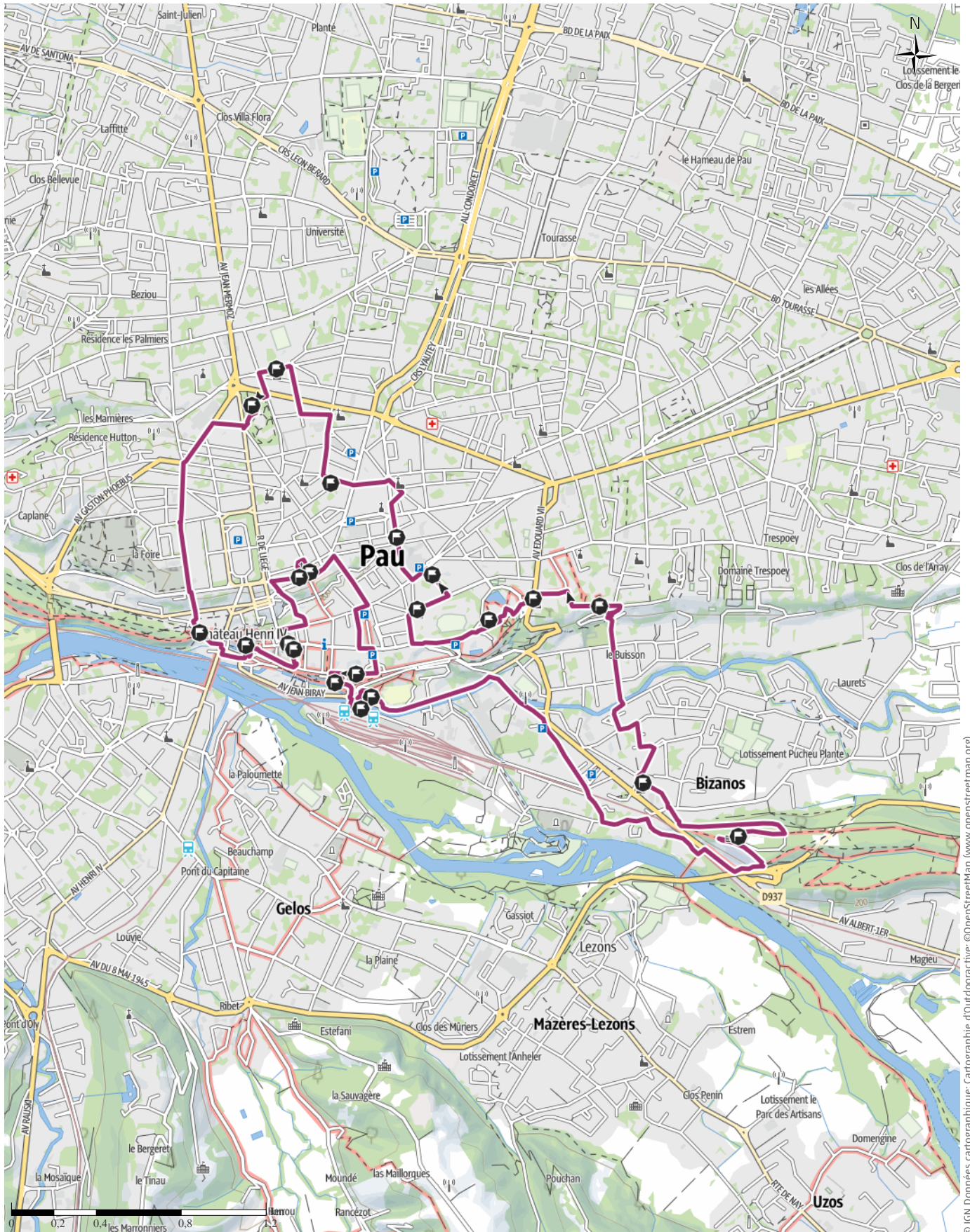
🕒 3:35 h.

▲ 105 m

▼ 105 m

Difficulté

Moyen

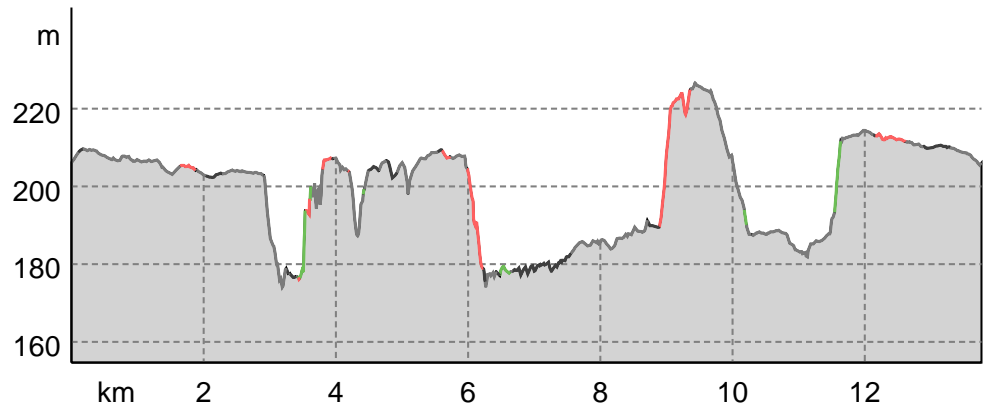


© IGN Données cartographiques; ©OpenStreetMap (www.openstreetmap.org)

## Type de chemin

Asphalte	9,2 km
Chemin	0,4 km
Sentier	1,8 km
Asphalte	2,4 km

## Profil altimétrique



## Activité

## Balade urbaine

Distance ↔ 13,8 km

Durée ⌚ 3:35 h.

Dénivelé positif ▲ 105 m

Dénivelé négatif ▼ 105 m

Difficulté Moyen

Niveau physique ●●●●●●

Technicité ●●●●●●

Altitude

● 227 m

● 174 m

## Meilleure période pour cette activité

JANV. | FÉVR. | MARS

AVR. | MAI | JUIN

JUIL. | AOÛT | SEPT.

OCT. | NOV. | DÉC.

## Évaluations

## Auteurs

Expérience ●●●●●●

Paysage ●●●●●●

## Communauté

## Autres données de l'activité

## Propriétés

Accès par transports publics

Chien autorisé

Aller simple

Itinéraire à étapes

Point(s) de vue

Géologie

Conseils pratiques

Aller-retour

Patrimoine culturel / historique

Flore

## Distinctions

🔄 Itinéraire en boucle

🍴 Point(s) de restauration

👨‍👩‍👧 À faire en famille

Visite guidée et numérotée de la ville de Pau ( France )  
Parcours intégral du circuit pour visiter entièrement la ville de Pau : 13,800 km - durée 3h35mn

Vous pouvez visiter pleinement Pau et parcourir tranquillement notre circuit dans son intégralité et de plus numéroté sur 1 jour, 2 jours ou voire 3 jours suivant votre cadence souhaitée. Nous vous conseillons de parcourir à pied selon votre rythme pour les courtes distances ... Et concernant les longues distances, vous pouvez choisir de vous y rendre plus commodément en voiture, en moto ou en transports en commun.

## Note de l'auteur

Voyages et Evasions

Information Copyright - Tous droits réservés.

## Matériel d'information

## Conseils et recommandations supplémentaires

Vous pouvez consulter notre site web sur la ville de Pau pour obtenir plus d'informations.



VOYAGES EVASIONS

Mise à jour: 07.06.2022

**TOP** Pau ( France )

<https://www.voyagesetevasions.com/itineraire-pour-visiter-la-ville-de-pau-en-france.htm>

**Itinéraire****Point de départ de l'activité**

Musée de la Résistance et de la Déportation, 4 Rue Despourrins, 64000 Pau, France

**Coordonnées :**

DD: 43.299211, -0.366754

DMS: 43°17'57.2"N 0°22'00.3"W

UTM: 30T 713591 4797409

w3w: ///lycéen.parfois.bonbon

**Point d'arrivée de l'activité**

Musée des Beaux Arts, Rue Mathieu Lalanne, 64000 Pau, France

**Itinéraire**

Itinéraire guidé et parcours numéroté pour visiter Pau ( France )

Lieux incontournables de Pau : ils sont distingués par un astérisque ( \* ).

**1. Musée de la Résistance et de la Déportation \***

Adresse : 4 Rue Despourrins, 64000 Pau, France

Heures d'ouverture : mercredi - samedi de 14h30 à 18h00

Distance du Trajet 1 au Trajet 2 : 633 m – Distance Totale Parcourue : 633 m

**2. Eglise St André**

Adresse : 2 Rue O' Quin, 64000 Pau, France

Heures d'ouverture : dimanche de 10h30 à 12h30

Distance du Trajet 2 au Trajet 3 : 767 m – Distance Totale Parcourue : 1,400 km

**3. Eglise Saint-Joseph**

Adresse : Avenue de l'Église Saint-Joseph, 64000 Pau, France

Distance du Trajet 3 au Trajet 4 : 300 m – Distance Totale Parcourue : 1,700 km

**4. Parc Lawrence**

Adresse : 64000 Pau, France

Heures d'ouverture : 24h / 24

Distance du Trajet 4 au Trajet 5 : 1400 m – Distance Totale Parcourue : 3,100 km

**5. Maison Baylaucq**

Adresse : 1 Place Mulot, 64000 Pau, France

Distance du Trajet 5 au Trajet 6 : 400 m – Distance Totale Parcourue : 3,500 km

**6. Musée national et domaine du château de Pau \***

Adresse : Rue du Château, 64000 Pau, France

Heures d'ouverture : lundi au dimanche de 9h30 à 11h45 et 14h00 à 16h45

Distance du Trajet 6 au Trajet 7 : 400 m – Distance Totale Parcourue : 3,900 km

**7. Paroisse du Christ Sauveur \***

Adresse : 3 Rue de Gontaut Biron, 64000 Pau, France

Heures d'ouverture : lundi au dimanche de 7h00 à 20h00

Distance du Trajet 7 au Trajet 8 : 100 m – Distance Totale Parcourue : 4 km

**8. Chapelle de la Perseverance**

Adresse : Rue de Gontaut Biron, 64000 Pau, France

Distance du Trajet 8 au Trajet 9 : 600 m – Distance Totale Parcourue : 4,600 km

**9. Musée Bernadotte \***

Adresse : 8 Rue Tran, 64000 Pau, France

Distance du Trajet 9 au Trajet 10 : 200 m – Distance Totale Parcourue : 4,800 km

**10. Eglise Saint Jacques \***

Adresse : 8 Rue Bernadotte, 64000 Pau, France

Distance du Trajet 10 au Trajet 11 : 1000 m – Distance Totale Parcourue : 5,800 km

**11. Boulevard des Pyrénées \***

**TOP** Pau ( France )

Adresse : 64000 Pau, France

Distance du Trajet 11 au Trajet 12 : 300 m – Distance Totale Parcourue : 6,100 km

**12. Funiculaire de Pau \***

Adresse : Les Sentiers du Roy, 64000 Pau, France

Heures d'ouverture : lundi au samedi de 6h45 à 21H40 – dimanche de 13h30 à 20h50

Distance du Trajet 12 au Trajet 13 : 200 m – Distance Totale Parcourue : 6,300 km

**13. Gare SNCF Pau**

Adresse : Avenue Jean Biray, 64000 Pau, France

Heures d'ouverture : lundi au jeudi de 5h00 à 23h20 – vendredi de 5h00 à 23h30 – samedi au dimanche et fêtes de 5h00 à 23h20

Distance du Trajet 13 au Trajet 14 : 300 m – Distance Totale Parcourue : 6,600 km

**14. Tour des Geants**

Adresse : 64000 Avenue Gaston Lacoste, 64000 Pau, France

Distance du Trajet 14 au Trajet 15 : 2800 m – Distance Totale Parcourue : 9,400 km

**15. Château de Franqueville \***

Adresse : Chemin Henri IV, 64320 Bizanos, France

Heures d'ouverture : lundi – jeudi – vendredi de 8h30 à 12h00 et 13h30 à 17H00 – mardi de 8h30 à 12h00

Distance du Trajet 15 au Trajet 16 : 1100 m – Distance Totale Parcourue : 10,500 km

**16. Église Saint-Magne**

Adresse : 35 Rue Georges Clemenceau, 64320 Bizanos, France

Distance du Trajet 16 au Trajet 17 : 1300 m – Distance Totale Parcourue : 11,800 km

**17. Jardin de Kofu**

Adresse : 3 Avenue du Stade Nautique, 64000 Pau, France

Heures d'ouverture : lundi au dimanche de 7h00 à 20h00

Distance du Trajet 17 au Trajet 18 : 400 m – Distance Totale Parcourue : 12,200 km

**18. Chapelle du Couvent des Réparatrices**

Adresse : 3 Rue des Réparatrices, 64000 Pau, France

Distance du Trajet 18 au Trajet 19 : 300 m – Distance Totale Parcourue : 12,500 km

**19. Parc Beaumont \***

Adresse : 1 Boulevard Barbanegre, 64000 Pau, France

Heures d'ouverture : 24h / 24

Distance du Trajet 19 au Trajet 20 : 600 m – Distance Totale Parcourue : 13,100 km

**20. Église Saint Louis de Gonzagues**

Adresse : 64000 Place Saint-Louis de Gonzague, 64000 Pau, France

Distance du Trajet 20 au Trajet 21 : 300 m – Distance Totale Parcourue : 13,400 km

**21. Musée des Beaux Arts \***

Adresse : Rue Mathieu Lalanne, 64000 Pau, France

Heures d'ouverture : mardi au dimanche de 11h00 à 18h00

Distance du Trajet 21 au Trajet 1 : 400 m – Distance Totale Parcourue : 13,800 km

Vous pouvez aussi télécharger l'itinéraire en couleur ci-dessous

<https://www.voyagesetevasions.com/plans-visites-villes/itineraire-ville-pau-format-normal.pdf>

**Y aller**

La randonnée est bien desservie par les transports publics

**S'y rendre**

Suivez

le guide MAPS

pour vous rendre au point de départ

Musée de la Résistance et de la Déportation, 4 Rue

**TOP** Pau ( France )

Despourrins, 64000 Pau, France

en train, en bus, en voiture, en moto, en vélo ou à pied.

**Points d'intérêt**

-  1. Musée de la Résistance et de la Déportation
-  2. Eglise St André
-  3. Eglise Saint-Joseph
-  4. Parc Lawrence
-  5. Maison Baylaucq
-  6. Musée national et domaine du château de Pau
-  7. Paroisse du Christ Sauveur
-  8. Chapelle de la Perseverance
-  9. Musée Bernadotte
-  10. Eglise Saint Jacques
-  11. Boulevard des Pyrénées
-  12. Funiculaire de Pau
-  13. Gare SNCF Pau
-  14. Tour des Geants
-  15. Château de Franqueville
-  16. Église Saint-Magne
-  17. Jardin de Kofu
-  18. Chapelle du Couvent des Réparatrices
-  19. Parc Beaumont
-  20. Église Saint Louis de Gonzagues
-  21. Musée des Beaux Arts
-  1. Musée de la Résistance et de la Déportation

**Activité disponible pour iPhone et Android.**



Scanner le code QR et sauvegarder la randonnée hors-ligne, la partager avec des amis et bien plus encore ...

Site internet

<https://out.ac/I9w3Ie>



Voyages et Evasions

Crédit photo : VOYAGES EVASIONS, Communauté



Château de Franqueville

Crédit photo : VOYAGES EVASIONS, Communauté



Château de Pau

Crédit photo : VOYAGES EVASIONS, Communauté



Eglise Notre Dame du Bout du Pont

Crédit photo : VOYAGES EVASIONS, Communauté










Jardin de Kofu


















Crédit photo : VOYAGES EVASIONS, Communauté

## Légende









### Topographie

	Fôret, Bois
	Marais
	Lande
	Terrain de construction de logements avec bâtiment unique
	Zone commerciale avec bâtiment unique
	Cimetière
	Terrain de golf
	Terrain de sport, Stade
	Stade
	Piscine en plein air
	Vignoble
	Peinture rupestre
	Frontière
	Frontière
	Limite du département
	Courbe de niveau
	Terrain d'usage spécial
	Réserve naturelle











### Signes topographiques

	Montagne/Sommet
	Point culminant
	Burg
	Cave
	Église
	Chapelle
	Cimetière
	Château/Château fort
	Monastère
	Monument
	Ruine
	Mine
	Bloc erratique/Tumulus
	Pylône de télécommunication
	Éolienne
	Moulin à vent/Moulin à eau
	Point de vue

### Routes et chemins

	Autoroute avec numéro
	Route nationale avec numéro
	Route départementale, route nationale
	Route communale
	Chemin forestier principal
	Chemin forestier
	Chemin pédestre
	Via ferrata

### Remontées mécaniques, train

	Téléphérique
	Téléphérique
	Télesiège
	Remontée mécanique
	Transport de matériel
	Train
	Train de banlieue
	Métro
	Tram
	Gare