

TOP Pinolere ( Ténérife )

↔ 45,6 km

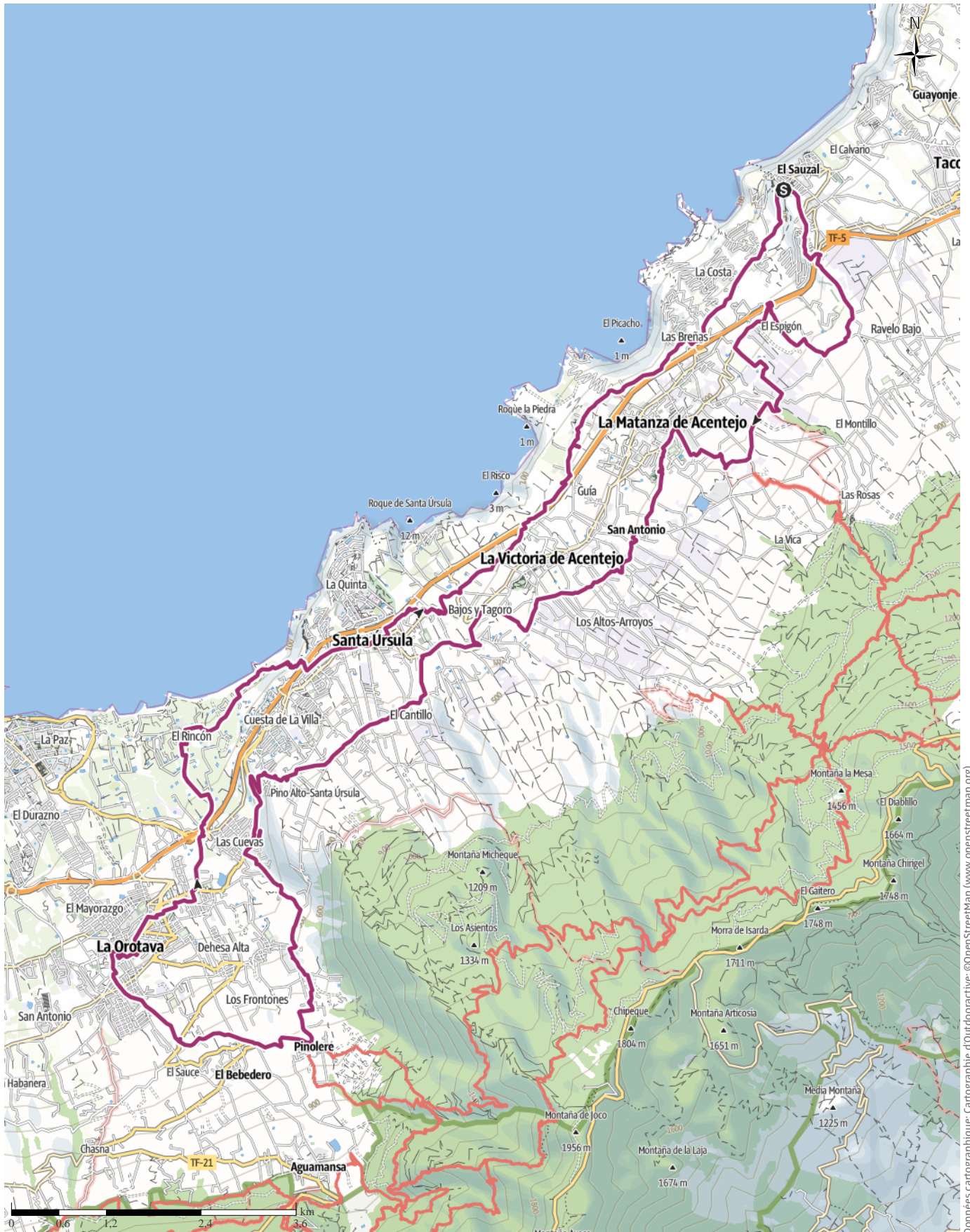
🕒 15:20 h.

▲ 1839 m

▼ 1839 m

Difficulté

Moyen

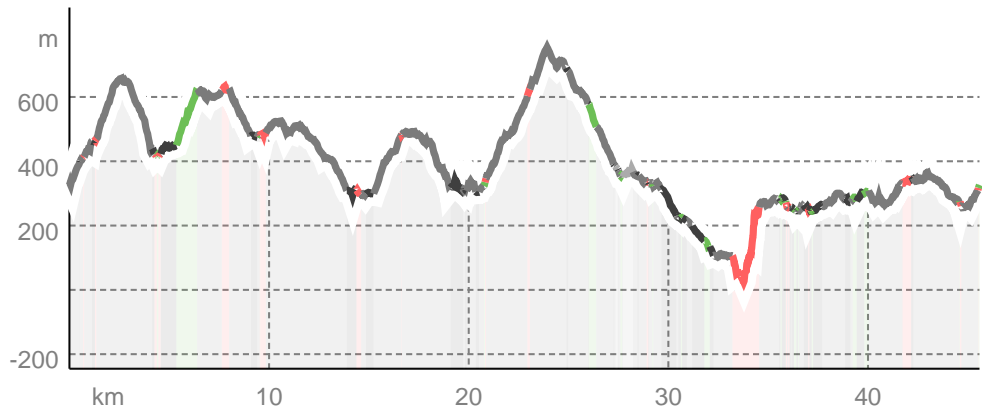


Données cartographiques: cartographie d'Outdooractive; ©OpenStreetMap (www.openstreetmap.org)

### Types de voie

Asphalte	31,2 km
Chemin	2,8 km
Sentier	3,6 km
Route	7,4 km
Inconnu	0,6 km

### Profil altimétrique



### Activité

#### Balade urbaine

Distance ↔ 45,6 km

Durée ⌚ 15:20 h.

Dénivelé positif ▲ 1839 m

Dénivelé négatif ▼ 1839 m

Difficulté Moyen

Endurance ●●●●●●

Technique ●●●●●●

Altitude  

 754 m  
 25 m

### Meilleure période pour cette activité

JANV. | FÉVR. | MARS  
 AVR. | MAI | JUN  
 JUIL. | AOÛT | SEPT.  
 OCT. | NOV. | DÉC.

### Évaluations

#### Auteurs

Expérience ●●●●●●

Paysage ●●●●●●

#### Communauté

### Autres données de l'activité

#### Caractéristiques

Accès en transports publics Itinéraire à étapes

Pittoresque Patrimoine culturel / historique

Géologie Flore

Conseils pratiques Chien autorisé

Accessible aux poussettes

#### Distinctions

🔄 Itinéraire en boucle

🍴 Point(s) de restauration

👨‍👩‍👧 À faire en famille

### Visite guidée et numérotée de la ville de Pinolere ( Ténérife )

Parcours intégral du circuit pour visiter entièrement la ville de Pinolere : **distance 45,600 km - durée 15h20mn**

Vous pouvez visiter pleinement Pinolere et parcourir tranquillement notre circuit dans son intégralité et de plus numéroté sur 1 jour, 2 jours ou voir 3 jours suivant votre cadence souhaitée. Nous vous conseillons de parcourir à pied selon votre rythme pour les courtes distances ... Et concernant les longues distances, vous pouvez choisir de vous y rendre plus commodément en voiture, en moto ou en transports en commun.

#### Note de l'auteur

#### Voyages et Evasions

*Information Copyright - Tous droits réservés.*

#### Matériel d'information

#### Conseils et recommandations supplémentaires

Vous pouvez consulter notre site web sur la ville de Tacoronte pour obtenir plus d'informations.



### VOYAGES EVASIONS

Mise à jour : 17.04.2026

<https://www.voyagesetevasions.com/itineraire-pour-visiter-la-ville-de-pinolere-a-tenerife-en-espagne.htm>

## Carnet de route

### Point de départ de l'activité

Casa Parroquial, Plaza de San Pedro, s/n, 38360 El Sauzal, Santa Cruz de Tenerife, Espagne

### Coordonnées :

DD: 28.477869, -16.437699

DMS: 28°28'40.3"N 16°26'15.7"W

UTM: 28R 359262 3150982

w3w: ///surpassement.broyons.nautisme

### Point d'arrivée de l'activité

Liceo de Taoro, C. San Agustín, 6, 38300 La Orotava, Santa Cruz de Tenerife, Espagne

### Carnet de route

#### Itinéraire guidé et parcours numéroté pour visiter Pinolere ( Ténérife )

Lieux incontournables de Tacoronte : ils sont distingués par un astérisque ( \* ).

#### 1. Casa Parroquial

Adresse : Plaza de San Pedro, s/n, 38360 El Sauzal, Santa Cruz de Tenerife, Espagne

Heures d'ouverture : lundi de 10h00 à 13h00 - mardi au vendredi de 9h00 à 13h00 et de 16h30 à 19h30

Distance du Trajet 1 au Trajet 2 : 9100 m – Distance Totale Parcourue : 9,100 km

#### 2. Auditorio municipal

Adresse : C. Real, 158, 38370 La Matanza de Acentejo, Santa Cruz de Tenerife, Espagne

Distance du Trajet 2 au Trajet 3 : 14800 m – Distance Totale Parcourue : 23,900 km

#### 3. Feria Pinolere

Adresse : 38310 Pinolere, Santa Cruz de Tenerife, Espagne

Heures d'ouverture : jeudi au dimanche de 9h00 à 19h00

Distance du Trajet 23 au Trajet 24 : 3500 m – Distance Totale Parcourue : 27,400 km

#### 4. Centro de Interpretación del Arte Efímero - Alfombras de La Orotava

Adresse : C. San Francisco, 5, 38300 La Orotava, Santa Cruz de Tenerife, Espagne

Heures d'ouverture : lundi au vendredi de 11h00 à 14h00 et 16h00 à 18h00

Distance du Trajet 4 au Trajet 5 : 100 m – Distance

Totale Parcourue : 27,500 km

#### 5. Iglesia de La Concepción \*

Adresse : C. Cólogan, 2, 38300 La Orotava, Santa Cruz de Tenerife, Espagne

Distance du Trajet 5 au Trajet 6 : 200 m – Distance Totale Parcourue : 27,700 km

#### 6. Museo de Arte Sacro El Tesoro De La Concepción

Adresse : C. Cólogan, 38300 La Orotava, Santa Cruz de Tenerife, Espagne

Heures d'ouverture : mardi au samedi de 10h00 à 13h00

Distance du Trajet 6 au Trajet 7 : 290 m – Distance Totale Parcourue : 27,900 km

#### 7. Ayuntamiento de La Orotava \*

Adresse : Plaza del Ayuntamiento, S/N, 38300 La Orotava, Santa Cruz de Tenerife, Espagne

Heures d'ouverture : lundi au vendredi de 8h00 à 13h30

Distance du Trajet 7 au Trajet 8 : 200 m – Distance Totale Parcourue : 28,100 km

#### 8. Jardines del Marquesado de la Quinta Roja \*

Adresse : Plaza de la Constitución, s/n, 38300 La Orotava, Santa Cruz de Tenerife, Espagne

Heures d'ouverture : lundi au dimanche de 9h30 à 20h30

Distance du Trajet 8 au Trajet 9 : 50 m – Distance Totale Parcourue : 28,150 km

#### 9. Mausoleo del Marqués de la Quinta Roja

Adresse : Plaza de la Constitución, s/n, 38300 La Orotava, Santa Cruz de Tenerife, Espagne

Distance du Trajet 9 au Trajet 10 : 17400 m – Distance Totale Parcourue : 28,200 km

#### 10. Liceo de Taoro \*

Adresse : C. San Agustín, 6, 38300 La Orotava, Santa Cruz de Tenerife, Espagne

Heures d'ouverture : mardi au samedi de 10h00 à 22h00 - dimanche de 10h00 à 20h00

Distance du Trajet 10 au Trajet 1 : 200 m – Distance Totale Parcourue : 45,600 km

### Vous pouvez aussi télécharger l'itinéraire de Pinolere ci-dessous

<https://www.voyagesetevasions.com/plans-visites-villes/itineraire-ville-pinolere-format-normal.pdf>

## S'y rendre



La randonnée est bien desservie par les transports publics

### S'y rendre

Suivez le **guide MAPS** pour vous rendre au point de départ **Casa Parroquial, Plaza de San Pedro, s/n, 38360 El Sauzal, Santa Cruz de Tenerife, Espagne** en bus, en voiture, en moto, en vélo ou à pied.

### Points d'intérêt

- 1. Casa Parroquial
- 2. Auditorio municipal
- 3. Feria Pinolere
- 4. Centro de Interpretación del Arte Efímero - Alfombras de La Orotava
- 5. Iglesia de La Concepción
- 6. Museo de Arte Sacro El Tesoro De La Concepción
- 7. Ayuntamiento de La Orotava
- 8. Jardines del Marquesado de la Quinta Roja
- 9. Mausoleo del Marqués de la Quinta Roja
- 10. Liceo de Taoro
- 1. Casa Parroquial

### Activité disponible pour iPhone et Android.



Scanner le code QR et sauvegarder la randonnée hors-ligne, la partager avec des amis et bien plus encore ...

Site internet

<https://out.ac/lgcGjG>



Pinolere ( Ténérife )

Photo: VOYAGES EVASIONS, Communauté



Iglesia de La Concepción

Photo: VOYAGES EVASIONS, Communauté



Ayuntamiento de La Orotava

Photo: VOYAGES EVASIONS, Communauté



Jardines del Marquesado de la Quinta Roja

Photo: VOYAGES EVASIONS, Communauté





















Liceo de Taoro


















Photo: VOYAGES EVASIONS, Communauté

## Légende









### Topographie

	Fôret, Bois
	Marais
	Lande
	Terrain de construction de logements avec bâtiment unique
	Zone commerciale avec bâtiment unique
	Cimetière
	Terrain de golf
	Terrain de sport, Stade
	Stade
	Piscine en plein air
	Vignoble
	Peinture rupestre
	Frontière
	Frontière
	Limite du département
	Courbe de niveau
	Terrain d'usage spécial
	Réserve naturelle











### Signes topographiques

	Montagne/Sommet
	Point culminant
	Burg
	Cave
	Église
	Chapelle
	Cimetière
	Château/Château fort
	Monastère
	Monument
	Ruine
	Mine
	Bloc erratique/Tumulus
	Pylône de télécommunication
	Éolienne
	Moulin à vent/Moulin à eau
	Point de vue

### Routes et chemins

	Autoroute avec numéro
	Route nationale avec numéro
	Route départementale, route nationale
	Route communale
	Chemin forestier principal
	Chemin forestier
	Chemin pédestre
	Via ferrata

### Remontées mécaniques, train

	Téléphérique
	Téléphérique
	Télésiège
	Remontée mécanique
	Transport de matériel
	Train
	Train de banlieue
	Métro
	Tram
	Gare