

part of outdooractive

Activité

Distance → 45,6 km

Durée ⌚ 15:20 h

Difficulté Moyenne

Endurance ●●●●●

Technique ●●●●●

Altitude

Dénivelle positif ▲ 1839 m

Dénivelle négatif ▼ 1839 m

754 m

25 m



TOP Pinolere (Ténérife)

Balade urbaine

Photo de couverture: Pinolere (Ténérife) (www.voyagesevasions.com, Communauté)

Données cartographiques: Cartographie d'outdooractive; ©OpenStreetMap (www.openstreetmap.org)

Site internet <https://out.ac/lgcjg>



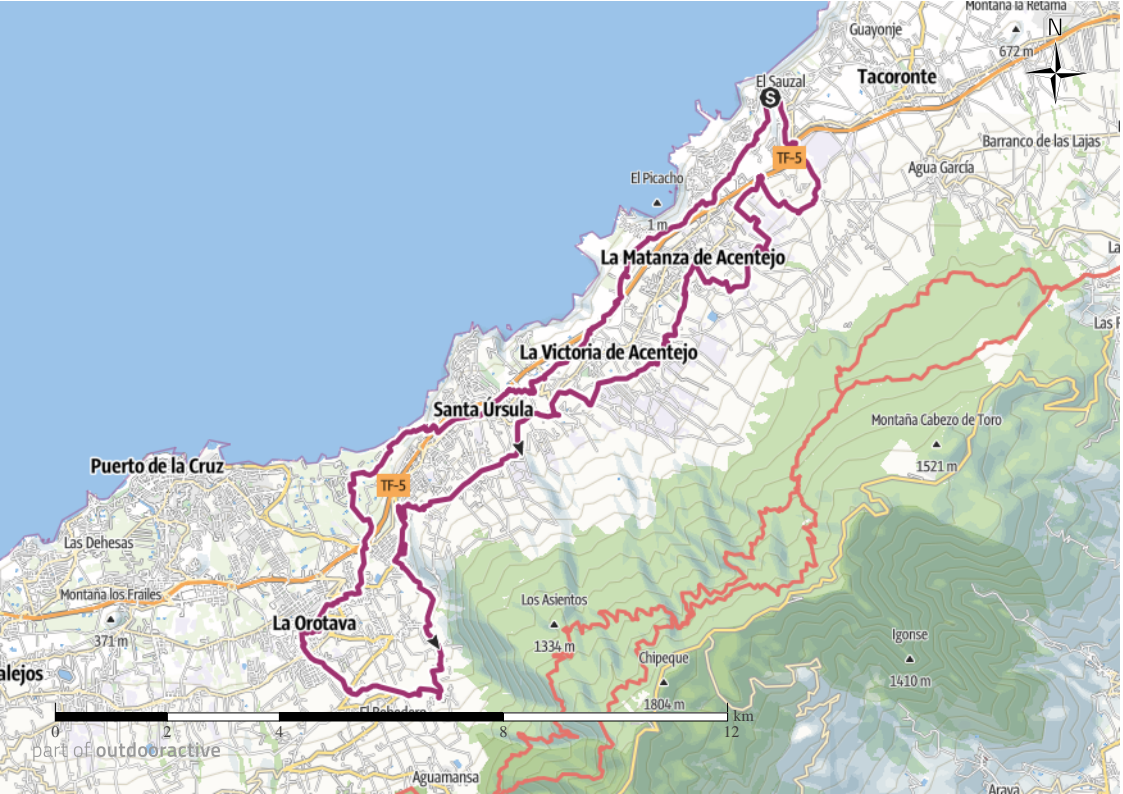
Scanner le code QR et sauvegarder la randonnée hors-ligne, la partager avec des amis et bien plus encore ...

Activité disponible pour iPhone et Android.

Mise à jour : 17.04.2026

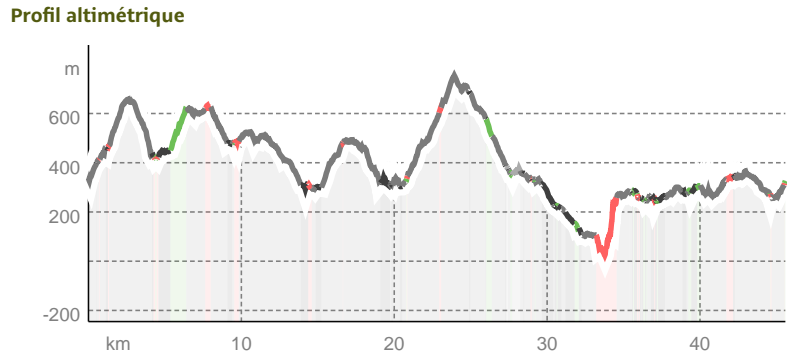


VOYAGES EVASIONS



Types de voie

Asphalte	31,2 km
Chemin	2,8 km
Sentier	3,6 km
Route	7,4 km
Inconnu	0,6 km



Visite guidée et numérotée de la ville de Pinolere (Ténérife)

Point de départ de l'activité
 Casa Parroquial, Plaza de San Pedro, s/n, 38360 El Sauzal, Santa Cruz de Tenerife, ...

Point d'arrivée de l'activité
 Liceo de Taoro, C. San Agustín, 6, 38300 La Orotava, Santa Cruz de Tenerife, Espagne




Pinolere (Ténérife)
 Photo: VOYAGES EVASIONS, Communauté

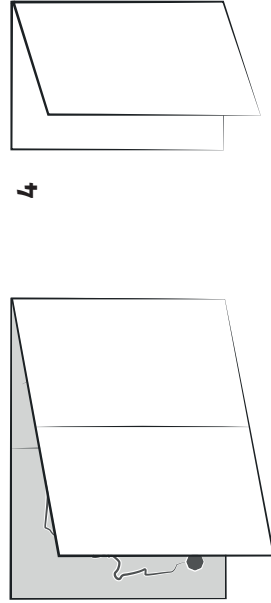





1



2



3



4