

TOP Poitiers (France)

→ 15,2 km

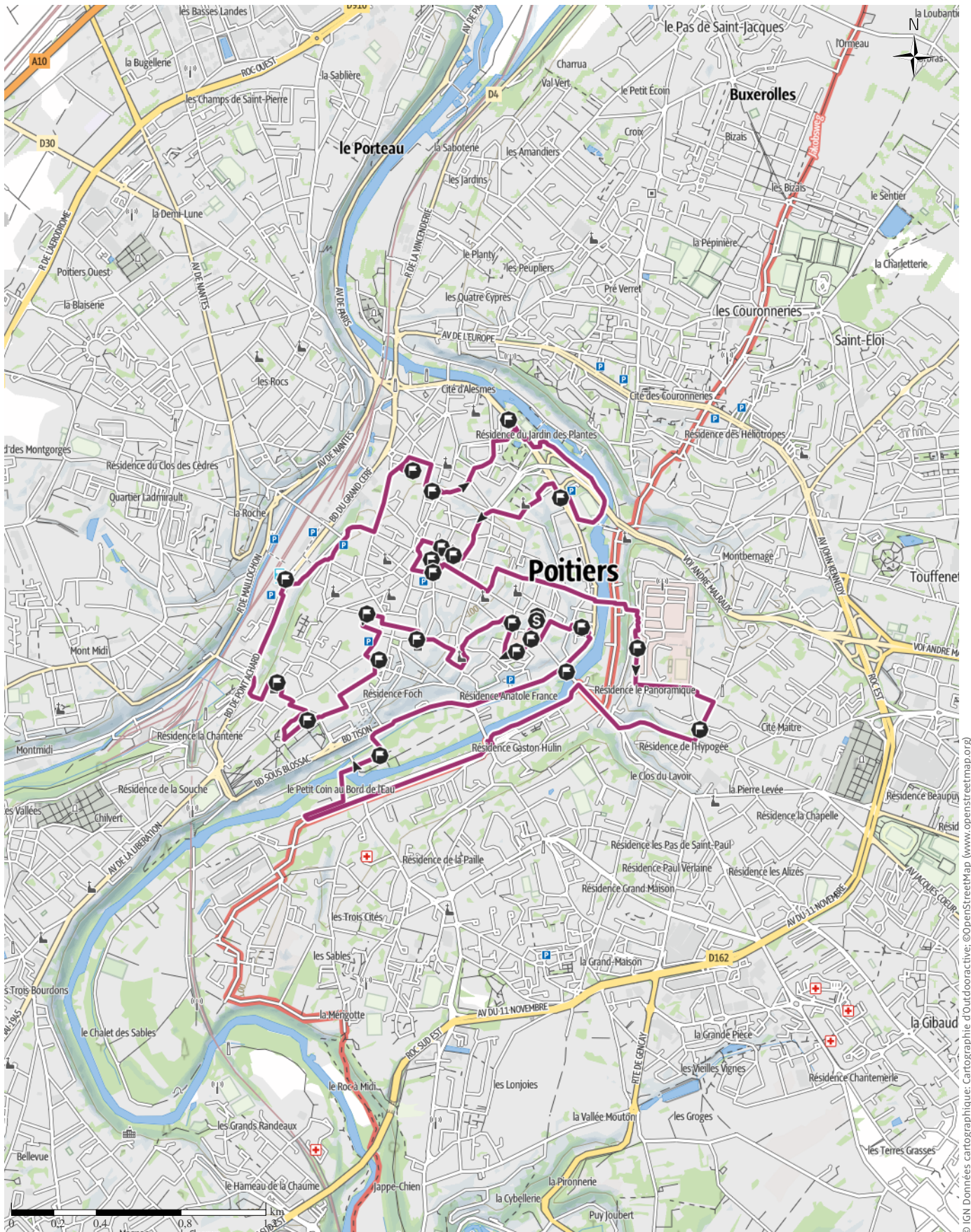
🕒 4:05 h.

▲ 168 m

▼ 168 m

Difficulté

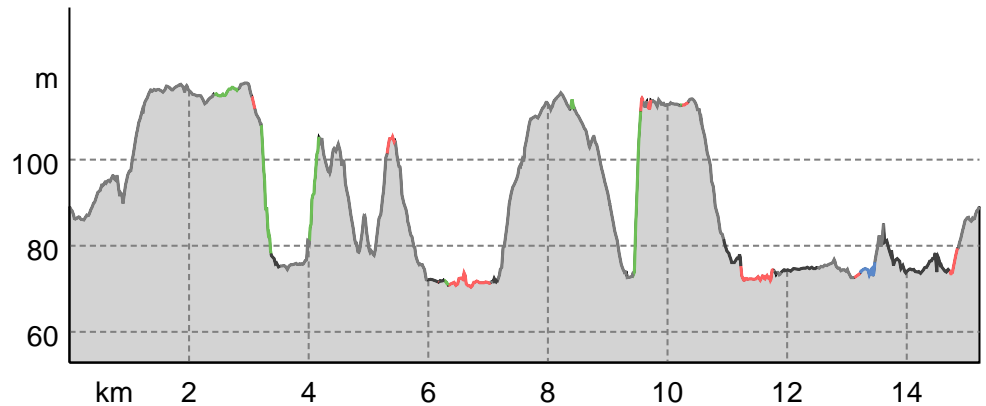
Moyen



Type de chemin

Asphalte	9,5 km
Chemin de terre battue	0,2 km
Chemin	1 km
Sentier	1,9 km
Asphalte	2,5 km

Profil altimétrique



Activité

Balade urbaine

Distance ↔ 15,2 km

Durée ⌚ 4:05 h.

Dénivelé positif ▲ 168 m

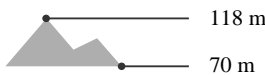
Dénivelé négatif ▼ 168 m

Difficulté Moyen

Niveau physique ●●●●●●

Technicité ●●●●●●

Altitude



Meilleure période pour cette activité

JANV. | FÉVR. | MARS
 AVR. | MAI | JUIN
 JUL. | AOÛT | SEPT.
 OCT. | NOV. | DÉC.

Évaluations

Auteurs

Expérience ●●●●●

Paysage ●●●●●

Communauté

Autres données de l'activité

Propriétés

Chien autorisé	Aller simple
Itinéraire à étapes	Point(s) de vue
Géologie	Faune
Conseils pratiques	Aller-retour
Patrimoine culturel / historique	Flore

Distinctions

🔄 Itinéraire en boucle

🍴 Point(s) de restauration

👨‍👩‍👧 À faire en famille

Visite guidée et numérotée de la ville de Poitiers (France)

Parcours intégral du circuit pour visiter entièrement la ville de Poitiers : 15,200 km - durée 4h05mn

Vous pouvez visiter pleinement Poitiers et parcourir tranquillement notre circuit dans son intégralité et de plus numéroté sur 1 jour, 2 jours ou voire 3 jours suivant votre cadence souhaitée. Nous vous conseillons de parcourir à pied selon votre rythme pour les courtes distances ... Et concernant les longues distances, vous pouvez choisir de vous y rendre plus commodément en voiture, en moto ou en transports en commun.

Note de l'auteur

*Voyages et Evasions**Information Copyright - Tous droits réservés.*

Matériel d'information

Conseils et recommandations supplémentaires

Vous pouvez consulter notre site web sur la ville de Royan pour obtenir plus d'informations.



VOYAGES EVASIONS

Mise à jour: 02.06.2022

TOP Poitiers (France)

<https://www.voyagesetevasions.com/itineraire-pour-visiter-la-ville-de-poitiers-en-france.htm>

Itinéraire**Point de départ de l'activité**

Cathédrale Saint-Pierre de Poitiers, 1 Rue Sainte-Croix,
86000 Poitiers, France

Coordonnées :

DD: 46.580192, 0.349169

DMS: 46°34'48.7"N 0°20'57.0"E

UTM: 31T 296899 5161927

w3w: ///rassurer.laveuse.pimenter

Point d'arrivée de l'activité

Église Sainte-Radégonde, 17 Rue du Pigeon Blanc,
86000 Poitiers, France

Itinéraire

Itinéraire guidé et parcours numéroté pour visiter
Poitiers (France)

NB : les lieux incontournables de Poitiers sont
distingués par un astérisque (*).

1. Cathédrale Saint-Pierre de Poitiers *

Adresse : 1 Rue Sainte-Croix, 86000 Poitiers

Distance du Trajet 1 au Trajet 2 : 120 m – Distance
Totale Parcourue : 120 m

2. Baptistère Saint-Jean

Adresse : Rue Jean-Jaurès, 86000 Poitiers

Heures d'ouverture : mardi au dimanche de 14h00 à
18h00

Distance du Trajet 2 au Trajet 3 : 96 m – Distance Totale
Parcourue : 216 m

3. Musée Sainte-Croix *

Adresse : 61 Rue St Simplicien, 86000 Poitiers

Heures d'ouverture : mardi au vendredi de 10h00 à
18h00 – samedi au dimanche de 13h00 à 18h00

Distance du Trajet 3 au Trajet 4 : 235 m – Distance
Totale Parcourue : 451 m

4. Espace Culturel Mendès-France

Adresse : 1 Place de la Cathédrale, 86000 Poitiers

Heures d'ouverture : mardi au vendredi de 9h00 à
18h30 – samedi de 14h00 à 18h00

Distance du Trajet 4 au Trajet 5 : 749 m – Distance
Totale Parcourue : 1,200 km

5. Chapelle Saint-Louis

Adresse : 1 Rue Louis Renard, 86000 Poitiers

Distance du Trajet 5 au Trajet 6 : 400 m – Distance
Totale Parcourue : 1,600 km

6. Musées Municipaux

Adresse : 9 Rue Victor Hugo, 86000 Poitiers

Distance du Trajet 6 au Trajet 7 : 300 m – Distance
Totale Parcourue : 1,900 km

7. Amphithéâtre de Poitiers *

Adresse : 6 Rue Bourcani, 86000 Poitiers

Distance du Trajet 7 au Trajet 8 : 600 m – Distance
Totale Parcourue : 2,500 km

8. Parc de Blossac

Adresse : 1 Bis Rue Léopold-Thézard, 86000 Poitiers

Heures d'ouverture : lundi au dimanche de 7h15 à
22h30

Distance du Trajet 8 au Trajet 9 : 600 m – Distance
Totale Parcourue : 3,100 km

9. Église Saint-Hilaire Le Grand *

Adresse : 26 Rue Saint-Hilaire, 86000 Poitiers

Heures d'ouverture : lundi au dimanche de 9h00 à
18h30

Distance du Trajet 9 au Trajet 10 : 800 m – Distance
Totale Parcourue : 3,900 km

10. Gare SNCF Poitiers

Adresse : 2 Boulevard Pont Achard, 86000 Poitiers

Heures d'ouverture : lundi au jeudi de 5h00 à 23h00 –
vendredi de 5h00 à 00h40 – samedi de 5h00 à 22h50 –
dimanche et fêtes de 5h00 à 00h00

TOP Poitiers (France)

Distance du Trajet 10 au Trajet 11 : 1000 m – Distance Totale Parcourue : 4,900 km

11. Hôtel Berthelot

Adresse : 24 Rue de la Chaîne, 86000 Poitiers

Distance du Trajet 11 au Trajet 12 : 500 m – Distance Totale Parcourue : 5,400 km

12. La Statue de la Liberté *

Adresse : Place de la Liberté, 86000 Poitiers

Distance du Trajet 12 au Trajet 13 : 600 m – Distance Totale Parcourue : 6 km

13. Jardin des Plantes *

Adresse : 57 Rue Cuvier, 75005 Paris

Heures d'ouverture : lundi au dimanche de 7h30 à 20h00

Distance du Trajet 13 au Trajet 14 : 1100 m – Distance Totale Parcourue : 7,100 km

14. Palais de Justice

Adresse : 4 Boulevard Maréchal de Lattre de Tassigny, 86000 Poitiers

Distance du Trajet 14 au Trajet 15 : 800 m – Distance Totale Parcourue : 7,900 km

15. Église Notre-Dame-la-Grande *

Adresse : Place Charles de Gaulle, 86000 Poitiers

Distance du Trajet 15 au Trajet 16 : 100 m – Distance Totale Parcourue : 8 km

16. Pays du Futuroscope

Adresse : 33 Place Charles de Gaulle, 86000 Poitiers

Heures d'ouverture : mardi au samedi de 9h00 à 19h00

Distance du Trajet 16 au Trajet 17 : 300 m – Distance Totale Parcourue : 8,300 km

17. Tour Maubergeon *

Adresse : 5 Rue des Cordeliers, 86000 Poitiers

Distance du Trajet 17 au Trajet 18 : 100 m – Distance Totale Parcourue : 8,400 km

18. Palais des ducs d'Aquitaine *

Adresse : Place Alphonse Lepetit, 86000 Poitiers

Heures d'ouverture : lundi au dimanche de 8h00 à 22h00

Distance du Trajet 18 au Trajet 19 : 1400 m – Distance Totale Parcourue : 9,800 km

19. Notre-Dame des Dunes

Adresse : 24 Boulevard du Colonel Barthal, 86000 Poitiers

Distance du Trajet 19 au Trajet 20 : 700 m – Distance Totale Parcourue : 10,500 km

20. Hypogée des Dunes

Adresse : 14 Rue du Père-de-la-Croix, 86000 Poitiers

Distance du Trajet 20 au Trajet 21 : 2900 m – Distance Totale Parcourue : 13,400 km

21. Îlot Tison

Adresse : Chemin de Tison, 86000 Poitiers

Distance du Trajet 21 au Trajet 22 : 1100 m – Distance Totale Parcourue : 14,500 km

22. Pont Neuf

Adresse : 86000 Poitiers

Distance du Trajet 22 au Trajet 23 : 300 m – Distance Totale Parcourue : 14,800 km

23. Église Sainte-Radégonde *

Adresse : 17 Rue du Pigeon Blanc, 86000 Poitiers

Heures d'ouverture : lundi au dimanche de 9h00 à 18h00

Distance du Trajet 23 au Trajet 1 : 400 m – Distance Totale Parcourue : 15,200 km

Vous pouvez aussi télécharger l'itinéraire en couleur ci-dessous

<https://www.voyagesetevasions.com/plans-visites-villes/itineraire-ville-poitiers-format-normal.pdf>

Y aller

TOP Poitiers (France)

S'y rendre

Suivez
le guide MAPS

pour vous rendre au point de départ
Cathédrale Saint-Pierre de Poitiers, 1 Rue Sainte-Croix,
86000 Poitiers, France

en train, en bus, en voiture, en moto, en vélo ou à pied.

Points d'intérêt

-  1. Cathédrale Saint-Pierre de Poitiers
-  2. Baptistère Saint-Jean
-  3. Musée Sainte-Croix
-  4. Espace Culturel Mendès-France
-  5. Chapelle Saint-Louis
-  6. Musées Municipaux
-  7. Amphithéâtre de Poitiers
-  8. Parc de Blossac
-  9. Église Saint-Hilaire Le Grand
-  10. Gare SNCF Poitiers
-  11. Hôtel Berthelot
-  12. La Statue de la Liberté
-  13. Jardin des Plantes
-  14. Palais de Justice
-  15. Église Notre-Dame-la-Grande
-  16. Pays du Futuroscope
-  17. Tour Maubergeon
-  18. Palais des ducs d'Aquitaine
-  19. Notre-Dame des Dunes
-  20. Hypogée des Dunes
-  21. Îlot Tison
-  22. Pont Neuf
-  23. Église Sainte-Radégonde
-  1. Cathédrale Saint-Pierre de Poitiers

Activité disponible pour iPhone et Android.



Scanner le code QR et sauvegarder
la randonnée hors-ligne, la
partager avec des amis et bien plus
encore ...

Site internet


<https://out.ac/I9pVgA>

TOP Poitiers (France)



Poitiers (France)

Crédit photo : VOYAGES EVASIONS, Communauté



Cathédrale Saint-Pierre de Poitiers

Crédit photo : VOYAGES EVASIONS, Communauté



Pont neuf

Crédit photo : VOYAGES EVASIONS, Communauté



Église Notre-Dame-la-Grande

Crédit photo : VOYAGES EVASIONS, Communauté





















Hôtel de Ville de Poitiers


















Crédit photo : VOYAGES EVASIONS, Communauté

Légende









Topographie

	Fôret, Bois
	Marais
	Lande
	Terrain de construction de logements avec bâtiment unique
	Zone commerciale avec bâtiment unique
	Cimetière
	Terrain de golf
	Terrain de sport, Stade
	Stade
	Piscine en plein air
	Vignoble
	Peinture rupestre
	Frontière
	Frontière
	Limite du département
	Courbe de niveau
	Terrain d'usage spécial
	Réserve naturelle











Signes topographiques

	Montagne/Sommet
	Point culminant
	Burg
	Cave
	Église
	Chapelle
	Cimetière
	Château/Château fort
	Monastère
	Monument
	Ruine
	Mine
	Bloc erratique/Tumulus
	Pylône de télécommunication
	Éolienne
	Moulin à vent/Moulin à eau
	Point de vue

Routes et chemins

	Autoroute avec numéro
	Route nationale avec numéro
	Route départementale, route nationale
	Route communale
	Chemin forestier principal
	Chemin forestier
	Chemin pédestre
	Via ferrata

Remontées mécaniques, train

	Téléphérique
	Téléphérique
	Télésiège
	Remontée mécanique
	Transport de matériel
	Train
	Train de banlieue
	Métro
	Tram
	Gare