

TOP Polignano a Mare (Italie)

↔ 7,3 km

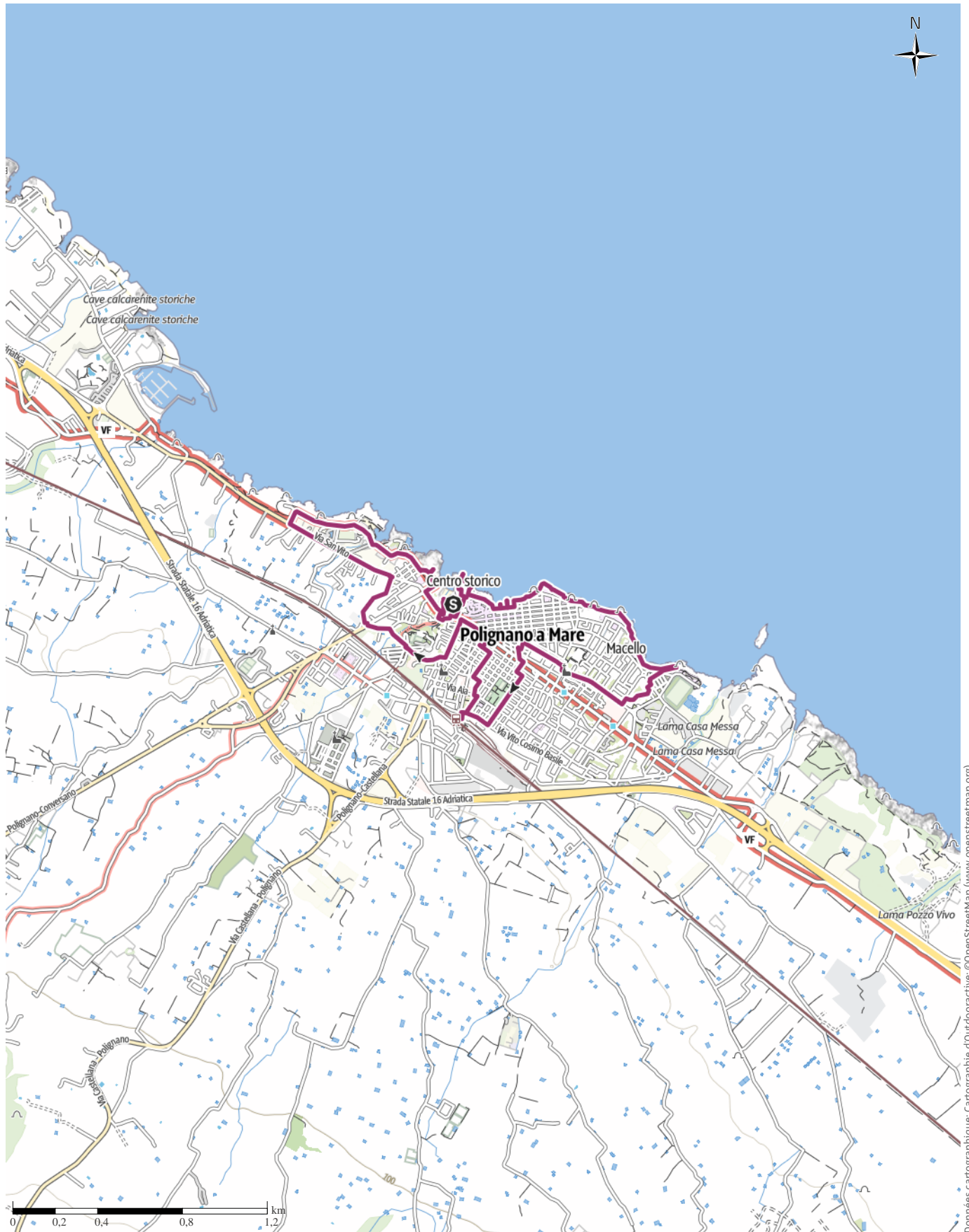
🕒 2:00 h.

▲ 35 m

▼ 35 m

Difficulté

Moyen

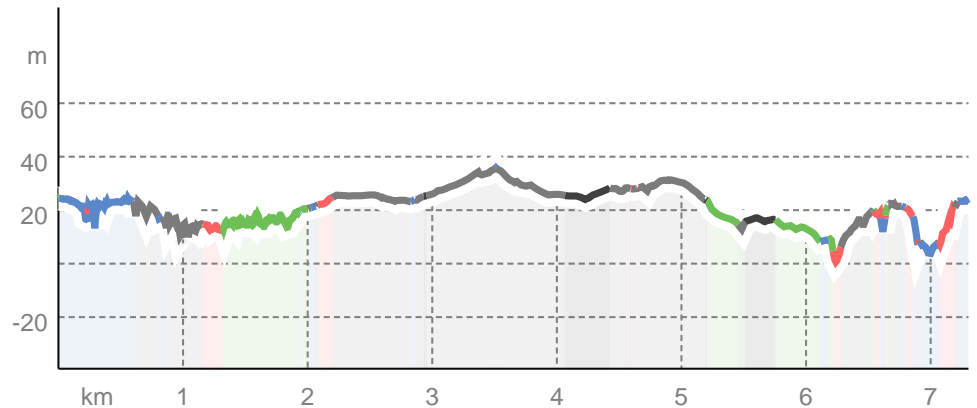


Données cartographiques: cartographie d'Outdooractive; ©OpenStreetMap (www.openstreetmap.org)

Types de voie

Asphalte	3,6 km
Chemin de terre	1,1 km
Chemin	1,4 km
Sentier	0,6 km
Route	0,6 km
Inconnu	0 km

Profil altimétrique



Activité

Balade urbaine

Distance	↔	7,3 km
Durée	🕒	2:00 h.
Dénivelé positif	▲	35 m
Dénivelé négatif	▼	35 m

Difficulté **Moyen**

Endurance **●●●●●**

Technique **●●●●●**

Altitude

Meilleure période pour cette activité

JANV. | FÉVR. | MARS
 AVR. | MAI | JUN
 JUIL. | AOÛT | SEPT.
 OCT. | NOV. | DÉC.

Évaluations

Auteurs

Expérience **●●●●●**

Paysage **●●●●●**

Communauté

Autres données de l'activité

Caractéristiques

Accès en transports publics	Itinéraire à étapes
Pittoresque	Géologie
Flore	Accès en remontées mécaniques
Conseils pratiques	Itinéraire passant par des sommets
Chien autorisé	

Distinctions

- Itinéraire en boucle
- Point(s) de restauration
- À faire en famille



VOYAGES EVASIONS

Mise à jour : 07.06.2026

Visite guidée et numérotée de la ville de Polignano a Mare (Italie)

Parcours intégral du circuit pour visiter entièrement la ville de Polignano a Mare : **distance 7,300 km - durée 2h00mn** Vous pouvez visiter pleinement Polignano a Mare et parcourir tranquillement notre circuit dans son intégralité et de plus numéroté sur 1 jour, 2 jours ou voir 3 jours suivant votre cadence souhaitée. Nous vous conseillons de parcourir à pied selon votre rythme pour les courtes distances ... Et concernant les longues distances, vous pouvez choisir de vous y rendre plus commodément en voiture, en moto ou en transports en commun.

Note de l'auteur

Voyages et Evasions

Information Copyright - Tous droits réservés.

Matériel d'information

Conseils et recommandations supplémentaires

Vous pouvez consulter notre site web sur la ville de Polignano a Mare pour obtenir plus d'informations.

<https://www.voyagesetevasions.com/itineraire-pour-visiter-la-ville-de-polignano-a-mare-en-italie.htm>

Carnet de route**Point de départ de l'activité**

Chiesa del Purgatorio, Via Mulini, 4, 70044 Polignano a Mare BA, Italie

Coordonnées :

DD: 40.995966, 17.218533

DMS: 40°59'45.5"N 17°13'06.7"E

UTM: 33T 686600 4540679

w3w: ///pressuriser.deteindre.striant

Point d'arrivée de l'activité

Ponte Borbonico, 70044 Polignano a Mare, Bari, Italie

Carnet de route**Itinéraire guidé et parcours numéroté pour visiter Polignano a Mare (Italie)**

Lieux incontournables de Polignano a Mare : ils sont distingués par un astérisque (*).

1. Chiesa del Purgatorio *

Adresse : Via Mulini, 4, 70044 Polignano a Mare BA, Italie

Distance du Trajet 1 au Trajet 2 : 64 m – Distance Totale Parcourue : 64 m

2. Dipinto Madonna e Gesù

Adresse : P.za F. Miani Perotti, 70044 Polignano a Mare BA, Italie

Distance du Trajet 2 au Trajet 3 : 45 m – Distance Totale Parcourue : 109 m

3. Chiesa Madre di Santa Maria Assunta *

Adresse : Piazza Vittorio Emanuele II, 21, 70044 Polignano a Mare BA, Italie

Distance du Trajet 3 au Trajet 4 : 32 m – Distance Totale Parcourue : 141 m

4. Palazzo dell'Orologio

Adresse : Piazza Vittorio Emanuele II, 57, 70044 Polignano a Mare BA, Italie

Distance du Trajet 4 au Trajet 5 : 150 m – Distance Totale Parcourue : 291 m

5. Punto panoramico *

Adresse : 70044 Polignano a Mare, Metropolitan City of Bari, Italie

Distance du Trajet 5 au Trajet 6 : 219 m – Distance

Totale Parcourue : 510 m

6. Piazza San Benedetto

Adresse : 70044 Polignano a Mare, Bari, Italie

Distance du Trajet 6 au Trajet 7 : 111 m – Distance Totale Parcourue : 621 m

7. Balconata Grotta Palazzese *

Adresse : Via Narciso, 59, 70044 Polignano a Mare BA, Italie

Distance du Trajet 7 au Trajet 8 : 84 m – Distance Totale Parcourue : 705 m

8. Belvedere di Grotta Palazzese *

Adresse : Via Gelsomino, 82, 70044 Polignano a Mare BA, Italie

Distance du Trajet 8 au Trajet 9 : 595 m – Distance Totale Parcourue : 1,300 km

9. Grotta Frascina

Adresse : Via A. Calò, 70044 Polignano a Mare BA, Italie

Distance du Trajet 9 au Trajet 10 : 100 m – Distance Totale Parcourue : 1,400 km

10. Grotta di Pietro e Paolo

Adresse : Via A. Calò, 70044 Polignano a Mare BA, Italie

Distance du Trajet 10 au Trajet 11 : 100 m – Distance Totale Parcourue : 1,500 km

11. Grotta delle monache

Adresse : Via A. Calò, 70044 Polignano a Mare BA, Italie

Distance du Trajet 11 au Trajet 12 : 100 m – Distance Totale Parcourue : 1,600 km

12. Grotta San Gennaro

Adresse : Via A. Calò, 70044 Polignano a Mare BA, Italie

Distance du Trajet 12 au Trajet 13 : 100 m – Distance Totale Parcourue : 1,700 km

13. Museo Pino Pascali *

Adresse : Via Parco del Lauro, 119, 70044 Polignano a Mare BA, Italie

Distance du Trajet 13 au Trajet 14 : 100 m – Distance Totale Parcourue : 1,800 km

14. Grotta Stampagnata

Adresse : Piazzale Marco Polo, 70044 Polignano a Mare BA, Italie

Distance du Trajet 14 au Trajet 15 : 700 m – Distance Totale Parcourue : 2,500 km

15. Chiesa di sant'Antonio

Adresse : P.za S Antonio, 70044 Polignano a Mare BA, Italie

Heures d'ouverture : lundi au dimanche de 10h00 à 17h00

Distance du Trajet 15 au Trajet 16 : 300 m – Distance Totale Parcourue : 2,800 km

16. Chiesa della Trinità

Adresse : P.zza Trinità, 30, 70044 Polignano a Mare BA, Italie

Distance du Trajet 16 au Trajet 17 : 700 m – Distance Totale Parcourue : 3,500 km

17. Gare de Polignano a Mare

Adresse : Viale Trieste, 70044 Polignano a mare BA, Italie

Heures d'ouverture : lundi au dimanche de 6h00 à 20h00

Distance du Trajet 17 au Trajet 18 : 300 m – Distance Totale Parcourue : 3,800 km

18. Statua di Padre Pio

Adresse : 70044 Polignano a Mare, Metropolitan City of Bari, Italie

Distance du Trajet 18 au Trajet 19 : 200 m – Distance Totale Parcourue : 4 km

19. Piazza Aldo Moro

Adresse : 70044 Polignano a Mare, Bari, Italie

Distance du Trajet 19 au Trajet 20 : 200 m – Distance Totale Parcourue : 4,200 km

20. Monumento ai Caduti

Adresse : 70044 Polignano a Mare, Metropolitan City of Bari, Italie

Distance du Trajet 20 au Trajet 21 : 200 m – Distance Totale Parcourue : 4,400 km

21. Parrocchia Santi Martiri e Medici Cosma e Damiano

Adresse : Via Martiri di Dogali, 47, 70044 Polignano a Mare BA, Italie

Distance du Trajet 21 au Trajet 22 : 1500 m – Distance Totale Parcourue : 5,900 km

22. Grotta delle Rondinelle *

Adresse : Via S. Vito, 122, 70044 Polignano a Mare BA, Italie

Distance du Trajet 22 au Trajet 23 : 600 m – Distance Totale Parcourue : 6,500 km

23. Scogliera del Lungomare Modugno *

Adresse : 70044 Polignano a Mare, Metropolitan City of Bari, Italie

Distance du Trajet 23 au Trajet 24 : 100 m – Distance Totale Parcourue : 6,600 km

24. Scalinata Volare *

Adresse : Lungomare Domenico Modugno, 70044 Polignano a Mare BA, Italie

Distance du Trajet 24 au Trajet 25 : 100 m – Distance

Totale Parcourue : 6,700 km

25. Monumento a Domenico Modugno *

Adresse : Lungomare Domenico Modugno, 70044 Polignano a Mare BA, Italie

Distance du Trajet 25 au Trajet 26 : 300 m – Distance Totale Parcourue : 7 km

26. Lama Monachile *

Adresse : Via S. Vito, 70044 Polignano a Mare BA, Italie

Distance du Trajet 26 au Trajet 27 : 100 m – Distance Totale Parcourue : 7,100 km

27. Ponte Borbonico *

Adresse : 70044 Polignano a Mare, Bari, Italie

Distance du Trajet 27 au Trajet 1 : 200 m – Distance Totale Parcourue : 7,300 km

Vous pouvez aussi télécharger l'itinéraire de Polignano a Mare ci-dessous

<https://www.voyagesetevasions.com/plans-visites-villes/itineraire-ville-polignano-a-mare-format-normal.pdf>

S'y rendre



La randonnée est bien desservie par les transports publics

S'y rendre

Suivez le **guide MAPS** pour vous rendre au point de départ **Chiesa del Purgatorio, Via Mulini, 4, 70044**

Polignano a Mare BA, Italie, en train, en bus, en voiture, en moto, en vélo ou à pied.

Points d'intérêt

- 1. Chiesa del Purgatorio
- 2. Dipinto Madonna e Gesù
- 3. Chiesa Madre di Santa Maria Assunta
- 4. Palazzo dell'Orologio
- 5. Punto panoramico
- 6. Piazza San Benedetto
- 7. Balconata Grotta Palazzese
- 8. Belvedere di Grotta Palazzese
- 9. Piazza Ardito
- 10. Grotta Frascina
- 11. Grotta di Pietro e Paolo
- 12. Grotta delle monache
- 13. Grotta San Gennaro
- 14. Museo Pino Pascali
- 15. Grotta Stampagnata

- 15. Chiesa di sant'Antonio
- 🚩 16. Chiesa della Trinità
- 🚩 17. Gare de Polignano a Mare
- 🚩 18. Statua di Padre Pio
- 🚩 19. Piazza Aldo Moro
- 🚩 20. Monumento ai Caduti
- 21. Parrocchia Santi Martiri e Medici Cosma e Damiano
- 🚩 22. Grotta delle Rondinelle
- 🚩 23. Scogliera del Lungomare Modugno
- 🚩 24. Scalinata Volare
- 🚩 25. Monumento a Domenico Modugno
- 🚩 26. Lama Monachile
- 🚩 27. Ponte Borbonico
- 🚩 1. Chiesa del Purgatorio

Activité disponible pour iPhone et Android.



Scanner le code QR et sauvegarder la randonnée hors-ligne, la partager avec des amis et bien plus encore ...

Site internet

<https://out.ac/lhiWjg>





















Polignano a Mare (Italie)


















Photo: VOYAGES EVASIONS, Communauté

Légende









Topographie

	Fôret, Bois
	Marais
	Lande
	Terrain de construction de logements avec bâtiment unique
	Zone commerciale avec bâtiment unique
	Cimetière
	Terrain de golf
	Terrain de sport, Stade
	Stade
	Piscine en plein air
	Vignoble
	Peinture rupestre
	Frontière
	Frontière
	Limite du département
	Courbe de niveau
	Terrain d'usage spécial
	Réserve naturelle











Signes topographiques

	Montagne/Sommet
	Point culminant
	Burg
	Cave
	Église
	Chapelle
	Cimetière
	Château/Château fort
	Monastère
	Monument
	Ruine
	Mine
	Bloc erratique/Tumulus
	Pylône de télécommunication
	Éolienne
	Moulin à vent/Moulin à eau
	Point de vue

Routes et chemins

	Autoroute avec numéro
	Route nationale avec numéro
	Route départementale, route nationale
	Route communale
	Chemin forestier principal
	Chemin forestier
	Chemin pédestre
	Via ferrata

Remontées mécaniques, train

	Téléphérique
	Téléphérique
	Télésiège
	Remontée mécanique
	Transport de matériel
	Train
	Train de banlieue
	Métro
	Tram
	Gare