



TOP Polignano a Mare (Italie)



Activité

Photo de couverture: Polignano a Mare (Italie)  
 Photo: VOYAGES EVASIONS, Communauté  
 Données cartographiques: Cartographie d'Outdooractive: ©OpenStreetMap  
 (www.openstreetmap.org)

Site internet  
<https://out.ac/ihWjg>



Scanner le code QR et sauvegarder la randonnée hors-ligne, la partager avec des amis et bien plus encore ...

Activité disponible pour iPhone et Android.



Mise à jour : 07.06.2026

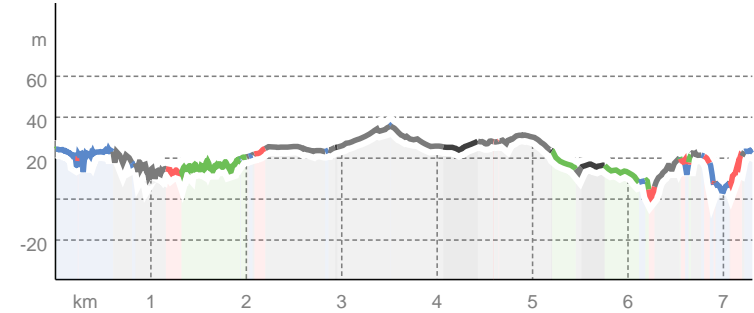
VOYAGES EVASIONS



Types de voie

Asphalte	3,6 km
Chemin de terre	1,1 km
Chemin	1,4 km
Sentier	0,6 km
Route	0,6 km
Inconnu	0 km

Profil altimétrique



Visite guidée et numérotée de la ville de Polignano a Mare (Italie)

Point de départ de l'activité

Chiesa del Purgatorio, Via Mulini, 4, 70044 Polignano a Mare BA, Italie

Point d'arrivée de l'activité

Ponte Borbonico, 70044 Polignano a Mare, Bari, Italie




Polignano a Mare (Italie)

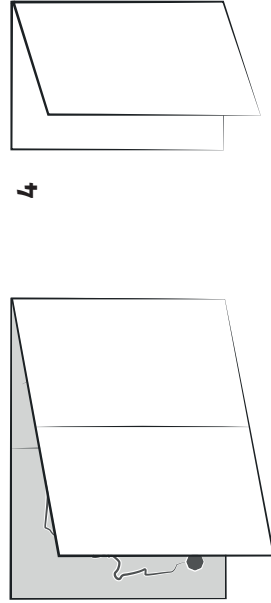
Photo: VOYAGES EVASIONS, Communauté




1



2



3



4