

TOP Puerto de la Cruz (Ténérife)

↔ 7,4 km

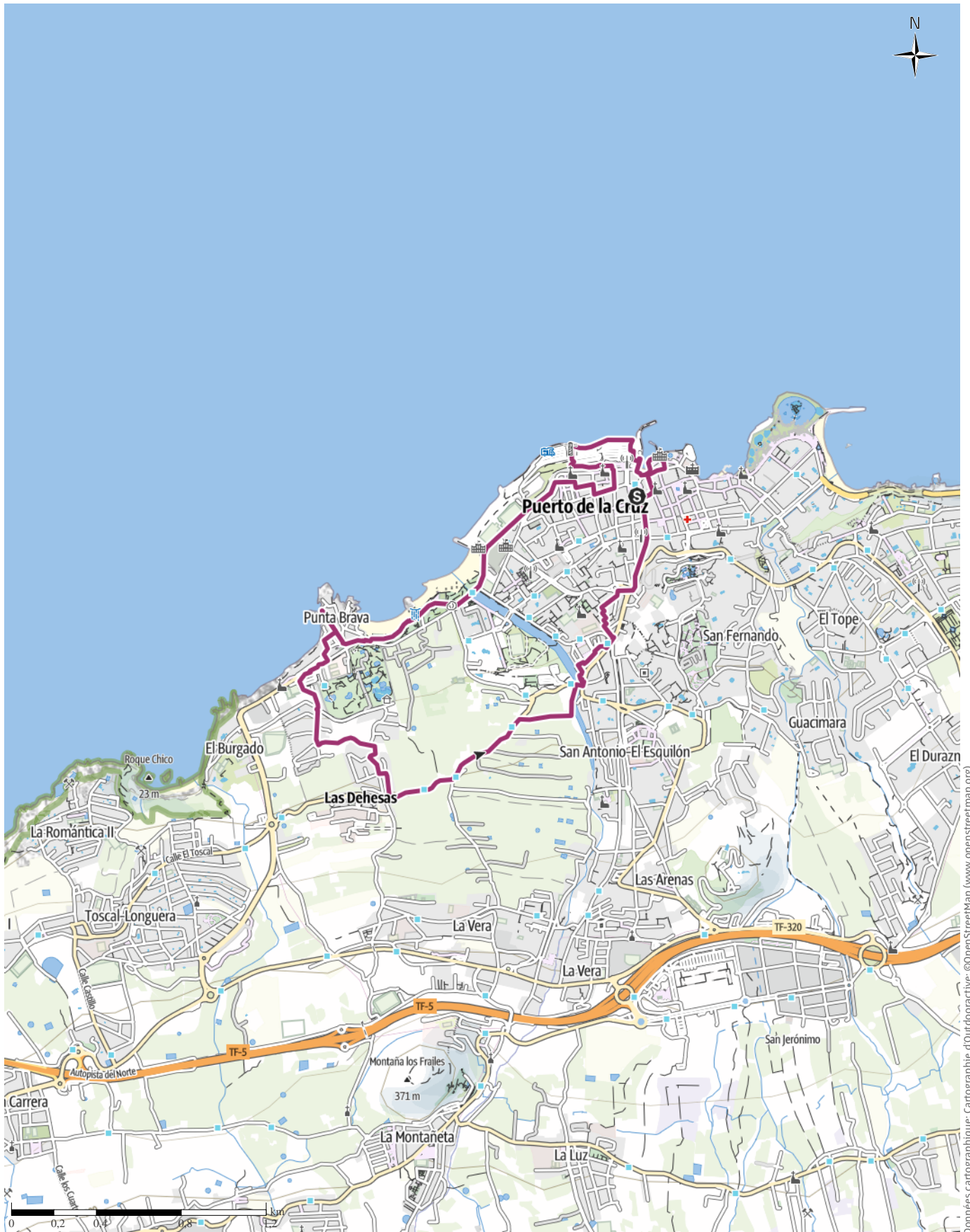
🕒 2:00 h.

▲ 117 m

▼ 117 m

Difficulté

Moyen

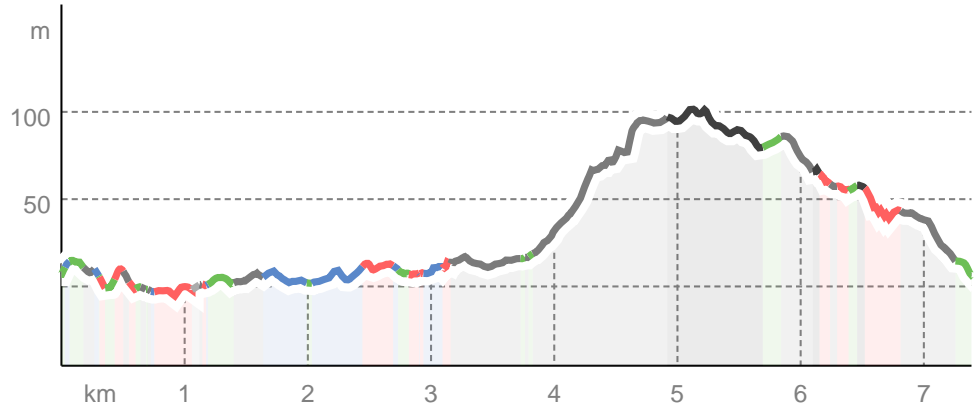


Données cartographiques: cartographie d'Outdooractive; ©OpenStreetMap (www.openstreetmap.org)

Types de voie

Asphalte	2,9 km
Chemin de terre	1,1 km
Chemin	1 km
Sentier	1,4 km
Route	0,9 km
Inconnu	0,1 km

Profil altimétrique



Activité

Balade urbaine

Distance ↔ 7,4 km

Durée ⌚ 2:00 h.

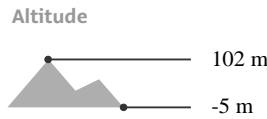
Dénivelé positif ▲ 117 m

Dénivelé négatif ▼ 117 m

Difficulté Moyen

Endurance ●●●●●●

Technique ●●●●●●



Meilleure période pour cette activité

JANV. | FÉVR. | MARS
 AVR. | MAI | JUIN
 JUIL. | AOÛT | SEPT.
 OCT. | NOV. | DÉC.

Évaluations

Auteurs

Expérience ●●●●●●

Paysage ●●●●●●

Communauté

Autres données de l'activité

Caractéristiques

Accès en transports publics	Itinéraire à étapes
Pittoresque	Patrimoine culturel / historique
Géologie	Flore
Conseils pratiques	Chien autorisé

Distinctions

- 🔄 Itinéraire en boucle
- 🍴 Point(s) de restauration
- 👨‍👩‍👧 À faire en famille



VOYAGES EVASIONS

Mise à jour : 18.04.2026

Cruz (Ténérife)

Parcours intégral du circuit pour visiter entièrement la ville de Puerto de la Cruz : **distance 7,400 km - durée 2h00mn** Vous pouvez visiter pleinement Puerto de la Cruz et parcourir tranquillement notre circuit dans son intégralité et de plus numéroté sur 1 jour, 2 jours ou voir 3 jours suivant votre cadence souhaitée. Nous vous conseillons de parcourir à pied selon votre rythme pour les courtes distances ... Et concernant les longues distances, vous pouvez choisir de vous y rendre plus commodément en voiture, en moto ou en transports en commun.

Note de l'auteur

Voyages et Evasions

Information Copyright - Tous droits réservés.

Matériel d'information

Conseils et recommandations supplémentaires

Vous pouvez consulter notre site web sur la ville de Puerto de la Cruz pour obtenir plus d'informations.

Visite guidée et numérotée de la ville de Puerto de la

<https://www.voyagesetevasions.com/itineraire-pour-visiter-la-ville-de-puerto-de-la-cruz-a-tenerife-en-espagne.htm>

Carnet de route

Point de départ de l'activité

Plaza del Charco, 38400 Puerto de la Cruz, Santa Cruz de Ténérife, Espagne

Coordonnées :

DD: 28.416550, -16.550743

DMS: 28°24'59.6"N 16°33'02.7"W

UTM: 28R 348107 3144325

w3w: ///naguère.bonjour.cultivateur

Point d'arrivée de l'activité

Loro Parque, Av. Loro Parque, s/n, 38400 Puerto de la Cruz, Santa Cruz de Ténérife, Espagne

Carnet de route

Itinéraire guidé et parcours numéroté pour visiter Puerto de la Cruz (Ténérife)

Lieux incontournables de Puerto de la Cruz : ils sont distingués par un astérisque (*).

1. Plaza del Charco *

Adresse : 38400 Puerto de la Cruz, Santa Cruz de Ténérife, Espagne

Distance du Trajet 1 au Trajet 2 : 100 m – Distance Totale Parcourue : 100 m

2. Iglesia de San Francisco

Adresse : C. San Juan, 7, 38400 Puerto de la Cruz, Santa Cruz de Ténérife, Espagne

Distance du Trajet 2 au Trajet 3 : 219 m – Distance Totale Parcourue : 319 m

3. Museo del Pescador

Adresse : C. Las Lonjas, 5, 38400 Puerto de la Cruz, Santa Cruz de Ténérife, Espagne

Heures d'ouverture : lundi au dimanche de 9h00 à 14h00

Distance du Trajet 3 au Trajet 4 : 78 m – Distance Totale Parcourue : 397 m

4. Batería de Santa Barbara *

Adresse : C. Las Lonjas, 3, 38400 Puerto de la Cruz, Santa Cruz de Ténérife, Espagne

Distance du Trajet 4 au Trajet 5 : 6 m – Distance Totale Parcourue : 403 m

5. Virgen Del Carmen Stella maris

Adresse : 38400 Puerto de la Cruz, Santa Cruz de Ténérife, Espagne

Distance du Trajet 5 au Trajet 6 : 37 m – Distance Totale Parcourue : 440 m

6. Museo de Arte Contemporáneo

Adresse : 38400 Puerto de la Cruz, Santa Cruz de Ténérife, Espagne

Heures d'ouverture : lundi au samedi de 10h00 à 14h00

Distance du Trajet 6 au Trajet 7 : 31 m – Distance Totale Parcourue : 471 m

7. Playa del Muelle *

Adresse : Calle de la Marina, 6, 38400 Puerto de la Cruz, Santa Cruz de Ténérife, Espagne

Distance du Trajet 7 au Trajet 8 : 629 m – Distance Totale Parcourue : 1,100 km

8. Faro del Puerto de la Cruz *

Adresse : 38400 Puerto de la Cruz, Santa Cruz de Ténérife, Espagne

Heures d'ouverture : mardi au dimanche de 10h00 à 00h00

Distance du Trajet 8 au Trajet 9 : 400 m – Distance Totale Parcourue : 1,500 km

9. Museo Arqueológico

Adresse : C. del Lomo, 9a, 38400 Puerto de la Cruz, Santa Cruz de Ténérife, Espagne

Heures d'ouverture : lundi au vendredi de 9h00 à 15h00

Distance du Trajet 9 au Trajet 10 : 2000 m – Distance Totale Parcourue : 3,500 km

10. Ermita de la Santa Cruz

Adresse : C. Victor Machado, s/n, 38400 Puerto de la Cruz, Santa Cruz de Ténérife, Espagne

Distance du Trajet 10 au Trajet 11 : 200 m – Distance Totale Parcourue : 3,700 km

11. Iglesia de santa Rita en Punta Brava

Adresse : 38400 Puerto de la Cruz, Santa Cruz de Ténérife, Espagne

Distance du Trajet 11 au Trajet 12 : 100 m – Distance Totale Parcourue : 3,800 km

12. Loro Parque *

Adresse : Av. Loro Parque, s/n, 38400 Puerto de la Cruz, Santa Cruz de Ténérife, Espagne

Heures d'ouverture : lundi au dimanche de 9h30 à 17h30

Distance du Trajet 12 au Trajet 1 : 3600 m – Distance Totale Parcourue : 7,400 km

Vous pouvez aussi télécharger l'itinéraire de Puerto de la Cruz ci-dessous

<https://www.voyagesetevasions.com/plans-visites-villes/itineraire-ville-puerto-de-la-cruz-format-normal.pdf>

S'y rendre



La randonnée est bien desservie par les transports publics

S'y rendre

Suivez le **guide MAPS** pour vous rendre au point de départ **Plaza del Charco, 38400 Puerto de la Cruz, Santa Cruz de Ténérife, Espagne** en bus, en voiture, en moto, en vélo ou à pied.

Points d'intérêt

- 1. Plaza del Charco
- 2. Iglesia de San Francisco
- 3. Museo Del Pescador
- 4. Batería de Santa Barbara
- 5. Virgen Del Carmen Stella maris
- 6. Museo de Arte Contemporáneo
- 7. Playa del Muelle
- 8. Phare de Puerto de la Cruz
- 9. Museo Arqueológico
- 10. Ermita de la Santa Cruz
- 11. Iglesia de santa Rita en Punta Brava
- 12. Loro Parque
- 1. Plaza del Charco

Activité disponible pour iPhone et Android.



Scanner le code QR et sauvegarder la randonnée hors-ligne, la partager avec des amis et bien plus encore ...

Site internet

<https://out.ac/lgdjYk>



Puerto de la Cruz (Ténérife)

Photo: VOYAGES EVASIONS, Communauté



Bateria de Santa Barbara

Photo: VOYAGES EVASIONS, Communauté



Playa del Muelle

Photo: VOYAGES EVASIONS, Communauté



Iglesia de Santa Rita en Punta Brava

Photo: VOYAGES EVASIONS, Communauté





















Loro Parque


















Photo: VOYAGES EVASIONS, Communauté

Légende









Topographie

	Fôret, Bois
	Marais
	Lande
	Terrain de construction de logements avec bâtiment unique
	Zone commerciale avec bâtiment unique
	Cimetière
	Terrain de golf
	Terrain de sport, Stade
	Stade
	Piscine en plein air
	Vignoble
	Peinture rupestre
	Frontière
	Frontière
	Limite du département
	Courbe de niveau
	Terrain d'usage spécial
	Réserve naturelle











Signes topographiques

	Montagne/Sommet
	Point culminant
	Burg
	Cave
	Église
	Chapelle
	Cimetière
	Château/Château fort
	Monastère
	Monument
	Ruine
	Mine
	Bloc erratique/Tumulus
	Pylône de télécommunication
	Éolienne
	Moulin à vent/Moulin à eau
	Point de vue

Routes et chemins

	Autoroute avec numéro
	Route nationale avec numéro
	Route départementale, route nationale
	Route communale
	Chemin forestier principal
	Chemin forestier
	Chemin pédestre
	Via ferrata

Remontées mécaniques, train

	Téléphérique
	Téléphérique
	Télésiège
	Remontée mécanique
	Transport de matériel
	Train
	Train de banlieue
	Métro
	Tram
	Gare