



TOP Puerto de la Cruz (Ténérife)



Activité

Distance → 7,4 km
Difficulté Moyenne

Durée ⌚ 2:00 h.

Dénivélé positif ▲ 117 m

Dénivélé négatif ▼ 117 m

Altitude

Technique ●●●●●

Endurance ●●●●●

part of outdooractive

Scanner le code QR et sauvegarder la randonnée hors-ligne, la partager avec des amis et bien plus encore ...

Site internet <https://out.ac/igd/Yk>



Photo de couverture: Puerto de la Cruz (Ténérife)

Photo: VOYAGES EVASIONS, Communauté

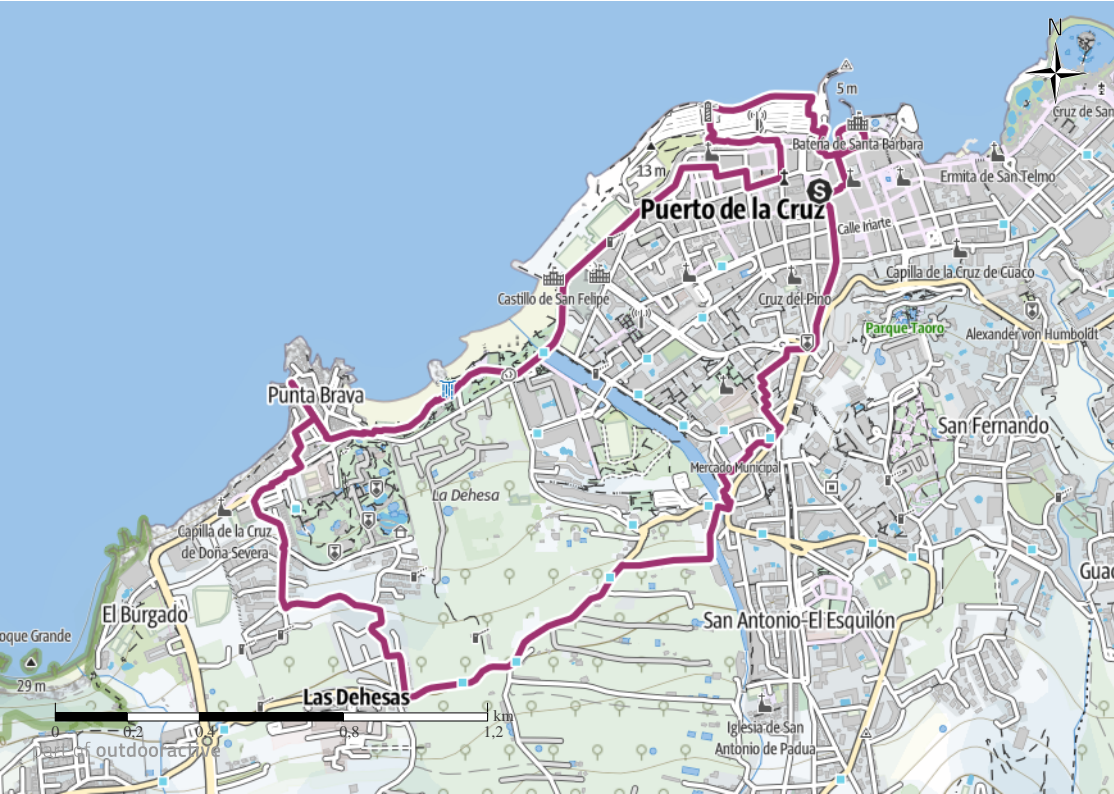
Données cartographiques: Cartographie d'outdooractive; ©OpenStreetMap (www.openstreetmap.org)

Activité disponible pour iPhone et Android.



Mise à jour : 18.04.2026

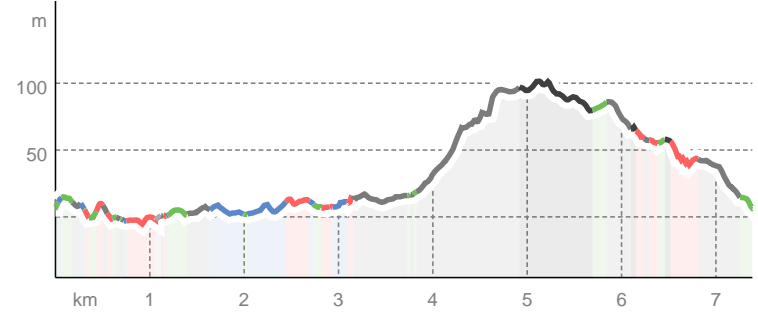
VOYAGES EVASIONS



Types de voie

Asphalte	2,9 km
Chemin de terre	1,1 km
Chemin	1 km
Sentier	1,4 km
Route	0,9 km
Inconnu	0,1 km

Profil altimétrique



Visite guidée et numérotée de la ville de Puerto de la Cruz (Ténérife)

Point de départ de l'activité

Plaza del Charco, 38400 Puerto de la Cruz, Santa Cruz de Ténérife, Espagne

Point d'arrivée de l'activité

Loro Parque, Av. Loro Parque, s/n, 38400 Puerto de la Cruz, Santa Cruz de Ténérife, ...



Puerto de la Cruz (Ténérife)

Photo: VOYAGES EVASIONS, Communauté



Photo: VOYAGES EVASIONS, Communauté



Photo: VOYAGES EVASIONS, Communauté




Photo: VOYAGES EVASIONS, Communauté



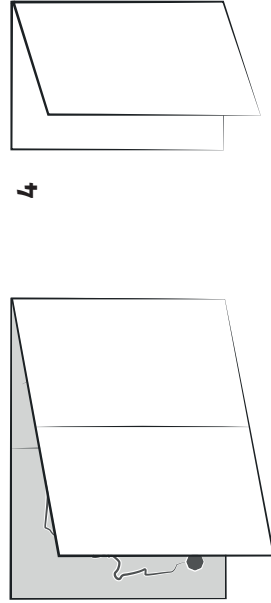
Photo: VOYAGES EVASIONS, Communauté




1



2



3



4