

TOP Puerto del Rosario (Fuerteventura)

↔ 13,4 km

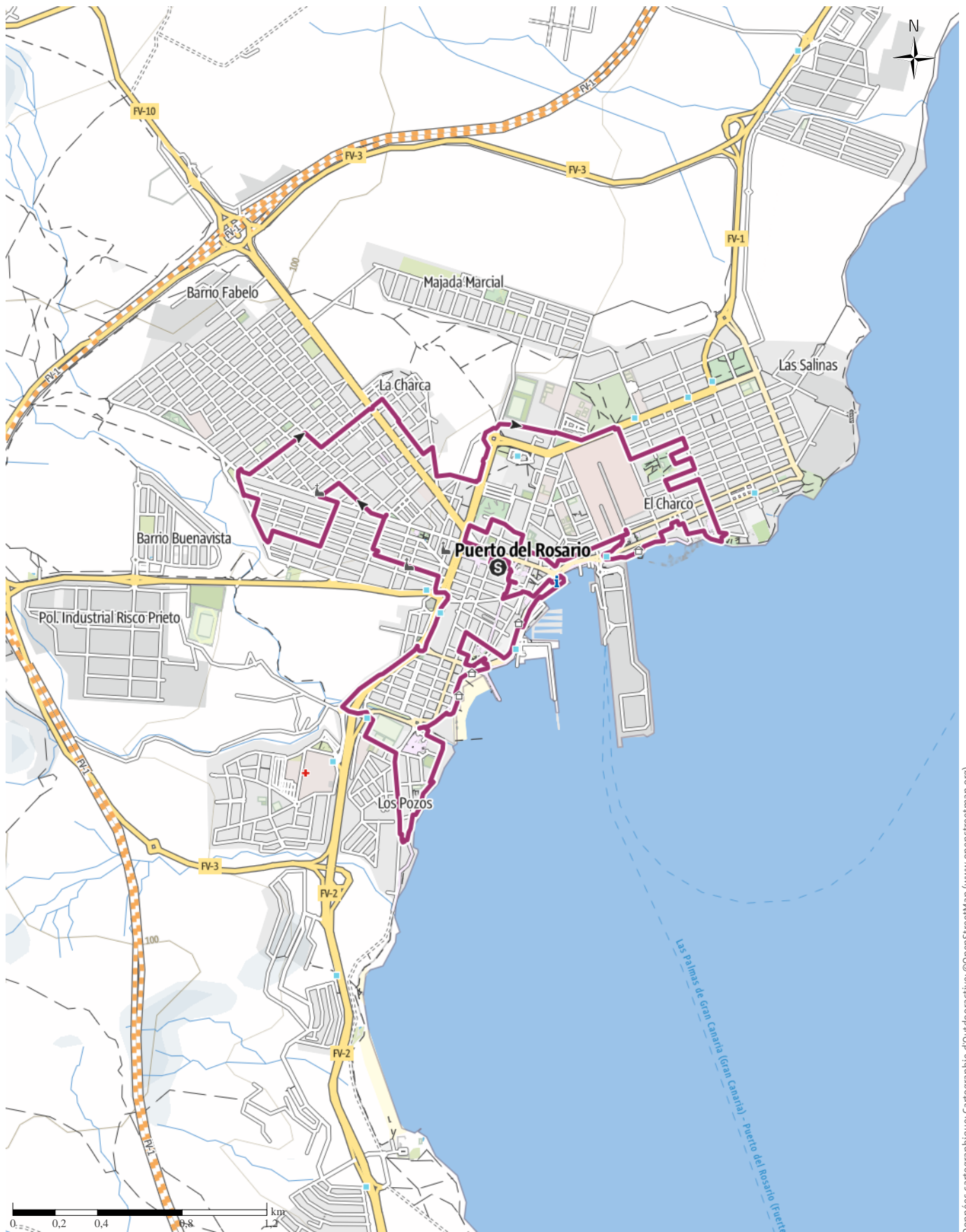
🕒 3:30 h.

📏 136 m

📏 136 m

Difficulté

Moyen

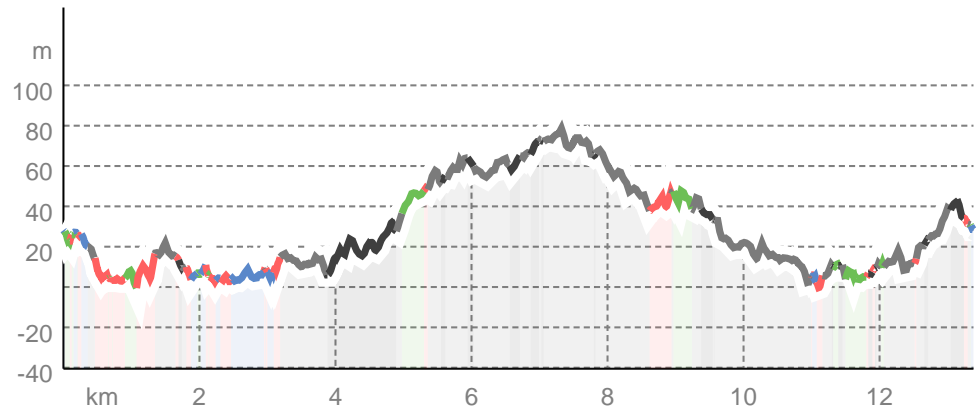


Données cartographiques: cartographie d'Outdooractive; ©OpenStreetMap (www.openstreetmap.org)

## Types de voie

Asphalte	6,8 km
Chemin de terre	1,1 km
Chemin	1,4 km
Sentier	1,9 km
Route	2,2 km

## Profil altimétrique



## Activité

### Balade urbaine

Distance ↔ 13,4 km

Durée ⌚ 3:30 h.

Dénivelé positif ▲ 136 m

Dénivelé négatif ▼ 136 m

Difficulté Moyen

Endurance ■■■■■

Technique ■■■■■

Altitude  
79 m  
0 m

## Meilleure période pour cette activité

JANV. | FÉVR. | MARS  
AVR. | MAI | JUIN  
JUIL. | AOÛT | SEPT.  
OCT. | NOV. | DÉC.

## Évaluations

### Auteurs

Expérience ■■■■■

Paysage ■■■■■

### Communauté

## Autres données de l'activité

### Caractéristiques

Accès en transports publics	Itinéraire à étapes
Pittoresque	Patrimoine culturel / historique
Géologie	Flore
Faune	Conseils pratiques
Itinéraire passant par des sommets	Chien autorisé

### Distinctions

🔄 Itinéraire en boucle

🍴 Point(s) de restauration

👨👩👧👦 À faire en famille



**VOYAGES EVASIONS**

Mise à jour : 09.01.2026

## Visite guidée et numérotée de la ville de Puerto del Rosario ( Fuerteventura )

Parcours intégral du circuit pour visiter entièrement la ville de Puerto del Rosario :

**distance 13,400 km - durée 3h30mn**

Vous pouvez visiter pleinement Puerto del Rosario et parcourir tranquillement notre circuit dans son intégralité et de plus numéroté sur 1 jour, 2 jours ou voir 3 jours suivant votre cadence souhaitée. Nous vous conseillons de parcourir à pied selon votre rythme pour les courtes distances ... Et concernant les longues distances, vous pouvez choisir de vous y rendre plus commodément en voiture, en moto ou en transports en commun.

### Note de l'auteur

*Voyages et Evasions*

*Information Copyright - Tous droits réservés.*

## Matériel d'information

### Conseils et recommandations supplémentaires

Vous pouvez consulter notre site web sur la ville de Puerto del Rosario pour obtenir plus d'informations.

<https://www.voyagesetevasions.com/itineraire-pour-visiter-la-ville-de-puerto-del-rosario-a-fuerteventura-en-espagne.htm>

### Carnet de route

#### Point de départ de l'activité

Casa Museo Miguel de Unamuno, C. Virgen del Rosario, 11, 35600 Puerto del Rosario, Las Palmas, Espagne

#### Coordonnées :

DD: 28.498808, -13.861104

DMS: 28°29'55.7"N 13°51'40.0"W

UTM: 28R 611463 3152988

w3w: ///noctambulisme.personnage.pansage

#### Point d'arrivée de l'activité

Plaza de la Paz, C. León y Castillo, 62, 35600 Puerto del Rosario, Las Palmas, Espagne

#### Carnet de route

#### Itinéraire guidé et parcours numéroté pour visiter Puerto del Rosario ( Fuerteventura )

Lieux incontournables de Puerto del Rosario : ils sont distingués par un astérisque ( \* ).

##### 1. Casa Museo Miguel de Unamuno \*

Adresse : C. Virgen del Rosario, 11, 35600 Puerto del Rosario, Las Palmas, Espagne

Heures d'ouverture : lundi au vendredi de 8h00 à 14h00

Distance du Trajet 1 au Trajet 2 : 67 m – Distance Totale Parcourue : 67 m

##### 2. Parroquia de Nuestra Señora del Rosario \*

Adresse : C. Secundino Alonso, 20, 35600 Puerto del Rosario, Las Palmas, Espagne

Distance du Trajet 2 au Trajet 3 : 67 m – Distance Totale Parcourue : 134 m

##### 3. Monumento a Don Manuel Velázquez Cabrera \*

Adresse : C. Virgen del Rosario, 7, 35600 Puerto del Rosario, Las Palmas, Espagne

Distance du Trajet 3 au Trajet 4 : 102 m – Distance Totale Parcourue : 236 m

##### 4. Statue puerto del rosario \*

Adresse : C. Fuerteventura, 35600 Puerto del Rosario, Las Palmas, Espagne

Distance du Trajet 4 au Trajet 5 : 203 m – Distance Totale Parcourue : 439 m

##### 5. Statue Pensador con perenquén \*

Adresse : C. Ramón Peñate, 35600 Puerto del Rosario, Las Palmas, Espagne

Distance du Trajet 5 au Trajet 6 : 279 m – Distance Totale Parcourue : 718 m

##### 6. Fuente de la Explanada \*

Adresse : 35600 Puerto del Rosario, Las Palmas, Espagne

Distance du Trajet 6 au Trajet 7 : 105 m – Distance Totale Parcourue : 823 m

##### 7. Fuerteventura sign La Playa de Canarias \*

Adresse : Av. Reyes de España, 35600 Puerto del Rosario, Las Palmas, Espagne

Distance du Trajet 7 au Trajet 8 : 145 m – Distance Totale Parcourue : 968 m

##### 8. Parque escultórico Puerto del Rosario \*

Adresse : C. San Roque, 6, 18, 35600 Puerto del Rosario, Las Palmas, Espagne

Distance du Trajet 8 au Trajet 9 : 532 m – Distance Totale Parcourue : 1,500 km

##### 9. Mural, Calle Doctor Fleming, Puerto del Rosario \*

Adresse : Calle Paralela 3 a los Hibiscos, 1, 35600 Puerto del Rosario, Las Palmas, Espagne

Distance du Trajet 9 au Trajet 10 : 700 m – Distance Totale Parcourue : 2,200 km

##### 10. Los Hornos de la familia Morales \*

Adresse : Ctra. los Pozos, 35600 Puerto del Rosario, Las Palmas, Espagne

Distance du Trajet 10 au Trajet 11 : 200 m – Distance Totale Parcourue : 2,400 km

##### 11. Escultura: El Deseo de Espaldas \*

Adresse : 35600 Puerto del Rosario, Las Palmas, Espagne

Distance du Trajet 11 au Trajet 12 : 700 m – Distance Totale Parcourue : 3,100 km

##### 12. Fábrica de cal Callao de Los Pozos

Adresse : 35600 Puerto del Rosario, Las Palmas, Espagne

Distance du Trajet 12 au Trajet 13 : 1400 m – Distance Totale Parcourue : 4,500 km

##### 13. Parque Infantil Los Pozos

Adresse : C. el Cosco, 2, 35600 Puerto del Rosario, Las Palmas, Espagne

Distance du Trajet 13 au Trajet 14 : 300 m – Distance Totale Parcourue : 4,800 km

##### 14. Rotonda del Bicentenario o del Reloj de Sol

Adresse : Av la Constitución, 21, 35600 Puerto del

Rosario, Las Palmas, Espagne

Distance du Trajet 14 au Trajet 15 : 700 m – Distance Totale Parcourue : 5,500 km

#### 15. Mural Afrika Call

Adresse : C. Gomera, 3, 35600 Puerto del Rosario, Las Palmas, Espagne

Distance du Trajet 15 au Trajet 16 : 1100 m – Distance Totale Parcourue : 6,600 km

#### 16. Parque calistenia street workout

Adresse : 146, 35600 Puerto del Rosario, Las Palmas, Espagne

Distance du Trajet 16 au Trajet 17 : 500 m – Distance Totale Parcourue : 7,100 km

#### 17. Mural La Apañada

Adresse : C. León y Castillo, 164, 35600 Puerto del Rosario, Las Palmas, Espagne

Distance du Trajet 17 au Trajet 18 : 50 m – Distance Totale Parcourue : 7,150 km

#### 18. Mural de la pareja

Adresse : C. Castilla, 9, Local 1, 35600 Puerto del Rosario, Las Palmas, Espagne

Distance du Trajet 18 au Trajet 19 : 650 m – Distance Totale Parcourue : 7,800 km

#### 19. Mural La Estación

Adresse : C. Juan de Bethencourt, 95, 35600 Puerto del Rosario, Las Palmas, Espagne

Distance du Trajet 19 au Trajet 20 : 1500 m – Distance Totale Parcourue : 9,300 km

#### 20. Murales. Piedra, papel o tijera

Adresse : C. Juan Afonso, 35600 Puerto del Rosario, Las Palmas, Espagne

Distance du Trajet 20 au Trajet 21 : 900 m – Distance Totale Parcourue : 10,200 km

#### 21. Huertos Urbanos de Puerto del Rosario

Adresse : C. Fotógrafo Herrera, 35600 Puerto del Rosario, Las Palmas, Espagne

Distance du Trajet 21 au Trajet 22 : 300 m – Distance Totale Parcourue : 10,500 km

#### 22. Parque Gavia de los Hormiga

Adresse : C. Almte. Fontán Lobe, 84, 35600 Puerto del Rosario, Las Palmas, Espagne

Distance du Trajet 22 au Trajet 23 : 400 m – Distance Totale Parcourue : 10,900 km

#### 23. Centro de Interpretación de Los Hornos de Cal de El Charco

Adresse : C. Gregorio Marañón, 1, 35600 Puerto del Rosario, Las Palmas, Espagne

Heures d'ouverture : lundi au vendredi de 9h00 à 17h00

Distance du Trajet 23 au Trajet 24 : 500 m – Distance Totale Parcourue : 11,400 km

#### 24. Centro de Arte Juan Ismael

Adresse : Calle Almte. Lallemand, 30, 35600 Puerto del Rosario, Las Palmas, Espagne

Heures d'ouverture : mardi au samedi de 10h00 à 13h00 et 17h00 à 21h00

Distance du Trajet 24 au Trajet 25 : 200 m – Distance Totale Parcourue : 11,600 km

#### 25. Piscina natural de El Charco

Adresse : Puerto del Rosario, Las Palmas, Espagne

Distance du Trajet 25 au Trajet 26 : 400 m – Distance Totale Parcourue : 12 km

#### 26. Parroquia Militar Inmaculada Concepción RI Soria 9

Adresse : Cuartel Militar, C. Comandante Díaz Trayter, 1, 35600 Puerto del Rosario, Las Palmas, Espagne

Heures d'ouverture : lundi au samedi de 18h00 à 20h00 et dimanche de 12h00 à 14h00

Distance du Trajet 26 au Trajet 27 : 600 m – Distance Totale Parcourue : 12,600 km

#### 27. Folclore de hoy. Mural

Adresse : C. Primero de Mayo, 35600 Puerto del Rosario, Las Palmas, Espagne

Distance du Trajet 27 au Trajet 28 : 100 m – Distance Totale Parcourue : 12,700 km

#### 28. Mural Ciudades amigas de la infancia

Adresse : C. Primero de Mayo, 59, 35600 Puerto del Rosario, Las Palmas, Espagne

Distance du Trajet 28 au Trajet 13,400 : 400 m – Distance Totale Parcourue : 13,100 km

#### 29. Plaza de la Paz

Adresse : C. León y Castillo, 62, 35600 Puerto del Rosario, Las Palmas, Espagne

Distance du Trajet 13,400 au Trajet 1 : 300 m – Distance Totale Parcourue : 13,400 km

**Vous pouvez aussi télécharger l'itinéraire de Puerto del Rosario ci-dessous**

<https://www.voyagesetevasions.com/plans-visites-villes/itineraire-ville-puerto-del-rosario-format-normal.pdf>

#### S'y rendre



La randonnée est bien desservie par les transports publics

#### S'y rendre

Suivez le

## guide MAPS

pour vous rendre au point de départ

**Casa Museo Miguel de Unamuno, C. Virgen del Rosario,**

**11, 35600 Puerto del Rosario, Las Palmas, Espagne**

en train, en bus, en voiture, en moto, en vélo ou à pied.



Scanner le code QR et sauvegarder la randonnée hors-ligne, la partager avec des amis et bien plus encore ...

Site internet

<https://out.ac/leyzZK>

## Points d'intérêt

- 1. Casa Museo Miguel de Unamuno
- 2. Parroquia de Nuestra Señora del Rosario
- 3. Monumento a Don Manuel Velázquez Cabrera
- 4. Statue puerto del rosario
- 5. Statue Pensador con perenquén
- 6. Fuente de la Explanada
- 7. Fuerteventura sign La Playa de Canarias
- 8. Parque escultórico Puerto del Rosario
- 9. Mural, Calle Doctor Fleming, Puerto del Rosario
- 10. Los Hornos de la familia Morales
- 11. Escultura: El Deseo de Espaldas
- 12. Fábrica de cal Callao de Los Pozos
- 13. Parque Infantil Los Pozos
- 14. Rotonda del Bicentenario o del Reloj de Sol
- 15. Mural Afrika Call
- 16. Parque calistenia street workout
- 17. Mural La Apañada
- 18. Mural de la pareja
- 19. Mural La Estación
- 20. Murales. Piedra, papel o tijera
- 21. Huertos Urbanos de Puerto del Rosario
- 22. Parque Gavia de los Hormiga
- 23. Centro de Interpretación de Los Hornos de Cal de El Charco
- 24. Centro de Arte Juan Ismael
- 25. Piscina natural de El Charco
- 26. Parroquia Militar Inmaculada Concepción RI Soria 9
- 27. Folclore de hoy. Mural
- 28. Mural Ciudades amigas de la infancia
- 29. Plaza de la Paz
- 1. Casa Museo Miguel de Unamuno

**Activité disponible pour iPhone et Android.**





Puerto del Rosario ( Fuerteventura )


















Crédit : VOYAGES EVASIONS, Communauté

## Légende









### Topographie

	Fôret, Bois
	Marais
	Lande
	Terrain de construction de logements avec bâtiment unique
	Zone commerciale avec bâtiment unique
	Cimetière
	Terrain de golf
	Terrain de sport, Stade
	Stade
	Piscine en plein air
	Vignoble
	Peinture rupestre
	Frontière
	Frontière
	Limite du département
	Courbe de niveau
	Terrain d'usage spécial
	Réserve naturelle











### Signes topographiques

	Montagne/Sommet
	Point culminant
	Burg
	Cave
	Église
	Chapelle
	Cimetière
	Château/Château fort
	Monastère
	Monument
	Ruine
	Mine
	Bloc erratique/Tumulus
	Pylône de télécommunication
	Éolienne
	Moulin à vent/Moulin à eau
	Point de vue

### Routes et chemins

	Autoroute avec numéro
	Route nationale avec numéro
	Route départementale, route nationale
	Route communale
	Chemin forestier principal
	Chemin forestier
	Chemin pédestre
	Via ferrata

### Remontées mécaniques, train

	Téléphérique
	Téléphérique
	Télesiège
	Remontée mécanique
	Transport de matériel
	Train
	Train de banlieue
	Métro
	Tram
	Gare