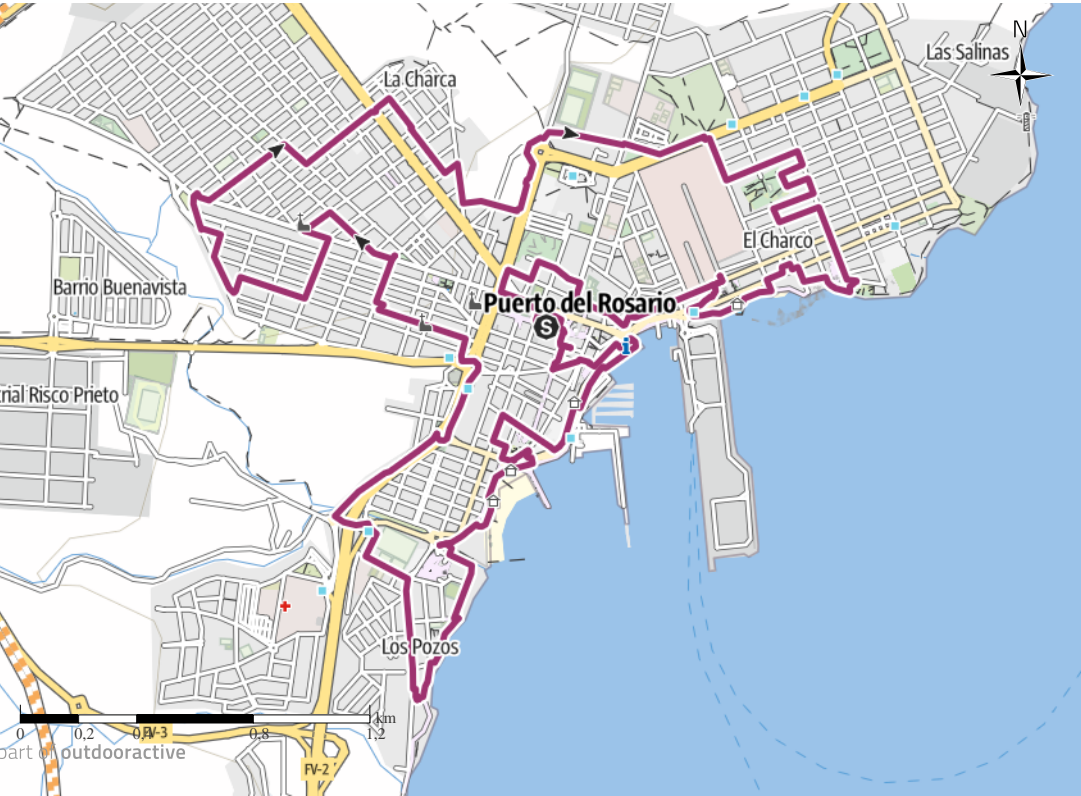




TOP Puerto del Rosario (Fuerteventura)



VOYAGES EVASIONS



Mise à jour : 09.01.2026

Activité disponible pour iPhone et Android.



Scanner le code QR et sauvegarder la randonnée hors-ligne, la partager avec des amis et bien plus encore ...
Site internet
<https://outac/leyzzk>

Photo de couverture: Puerto del Rosario (Fuerteventura)

Crédit : VOYAGES EVASIONS, Communauté

Données cartographiques: Cartographie d'outdooractive; ©OpenStreetMap (www.openstreetmap.org)

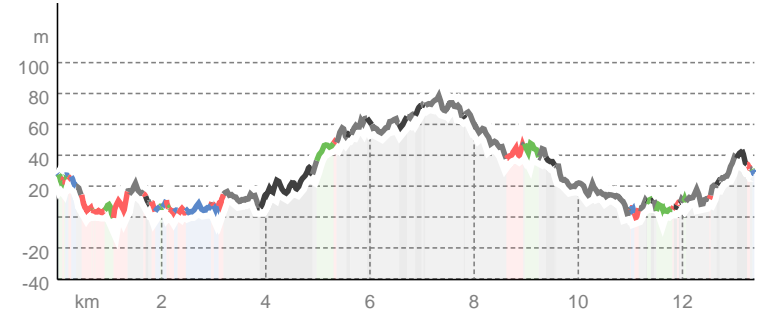
Distance	↔	13,4 km
Difficulté		Moyen
Endurance	■ ■ ■ ■ ■ ■ ■ ■	
Technique	■ ■ ■ ■ ■ ■ ■ ■	
Altitude		
Dénivelé positif	▲	136 m
Dénivelé négatif	▼	136 m
		0 m 79 m

part of outdooractive

Types de voie

Asphalte	6,8 km
Chemin de terre	1,1 km
Chemin	1,4 km
Sentier	1,9 km
Route	2,2 km

Profil altimétrique



Visite guidée et numérotée de la ville de Puerto del Rosario (Fuerteventura)

Point de départ de l'activité

Casa Museo Miguel de Unamuno, C. Virgen del Rosario, 11, 35600 Puerto del Rosario, ...

Point d'arrivée de l'activité

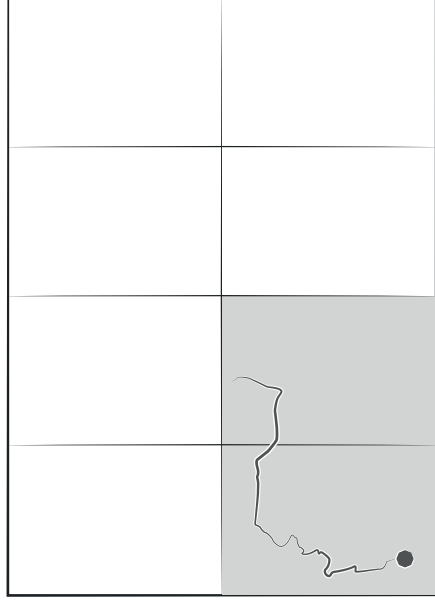
Plaza de la Paz, C. León y Castillo, 62, 35600 Puerto del Rosario, Las Palmas, ...



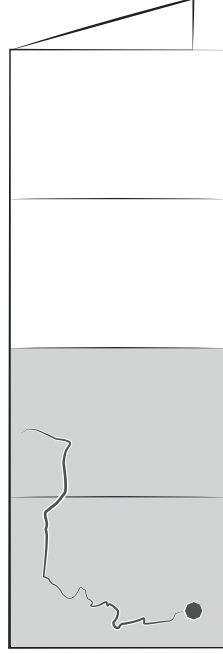
Puerto del Rosario (Fuerteventura)

Crédit : VOYAGES EVASIONS, Communauté

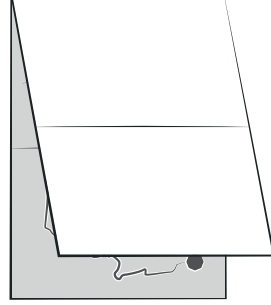
1



2



3



4

