

TOP Rome (Italie)

↔ 44,9 km

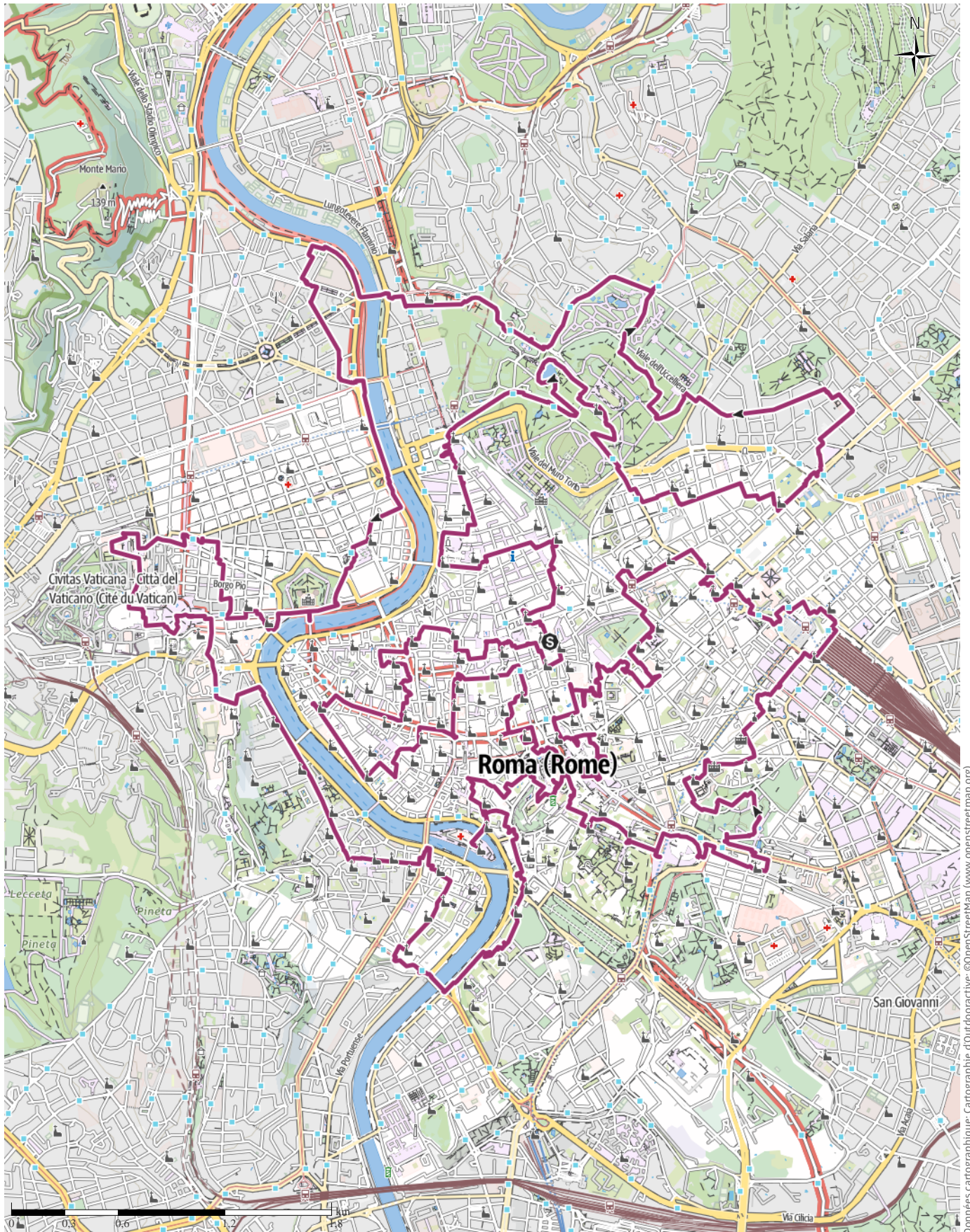
🕒 11:45 h.

⬆️ 419 m

⬆️ 419 m

Difficulté

Moyen

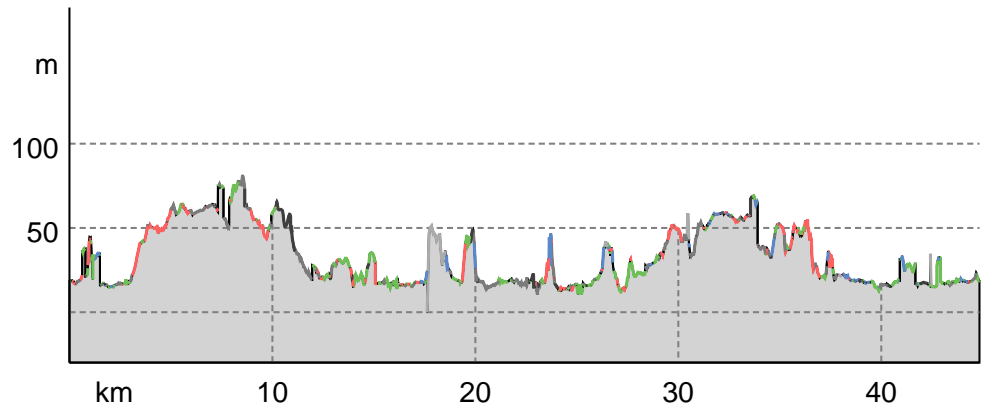


Données cartographiques: cartographie d'Outdooractive; ©OpenStreetMap (www.openstreetmap.org)

Types de voie

Asphalte	12,4 km
Chemin de terre	4,1 km
Chemin	14,3 km
Sentier	9,2 km
Route	3,3 km
Inconnu	1,6 km

Profil altimétrique



Activité

Balade urbaine

Distance ↔ 44,9 km

Durée ⌚ 11:45 h.

Dénivelé positif ▲ 419 m

Dénivelé négatif ▼ 419 m

Difficulté Moyen

Endurance ●●●●●●

Technique ●●●●●●

Altitude
81 m
10 m

Meilleure période pour cette activité

JANV. | FÉVR. | MARS
 AVR. | MAI | JUIN
 JUL. | AOÛT | SEPT.
 OCT. | NOV. | DÉC.

Évaluations

Auteurs

Expérience ●●●●●

Paysage ●●●●●

Communauté

Autres données de l'activité

Caractéristiques

Accès en transports publics	Aller-retour
Itinéraire à étapes	Point(s) de vue
Patrimoine culturel / historique	Géologie
Chien autorisé	

Distinctions

- Itinéraire en boucle
- Point(s) de restauration
- À faire en famille



VOYAGES EVASIONS

Mise à jour : 02.03.2025

Visite guidée et numérotée de la ville de Rome (Italie)

Parcours intégral du circuit pour visiter entièrement la ville de Rome : Distance 44,900 km - Durée 11h45mn

Vous pouvez visiter pleinement Rome et parcourir tranquillement notre circuit dans son intégralité et de plus numéroté sur 1 jour, 2 jours ou voire 3 jours suivant votre cadence souhaitée. Nous vous conseillons de parcourir à pied selon votre rythme pour les courtes distances ... Et concernant les longues distances, vous pouvez choisir de vous y rendre plus commodément en voiture, en moto ou en transports en commun.

Note de l'auteur

Voyages et Evasions

Information Copyright - Tous droits réservés.

Matériel d'information

Conseils et recommandations supplémentaires

Vous pouvez consulter notre site web sur la ville de Rome pour obtenir plus d'informations.

<https://www.voyagesetevasions.com/itineraire-pour->

TOP Rome (Italie)

visiter-la-ville-de-rome-en-italie.htm

Carnet de route**Point de départ de l'activité**

Fontana di Trevi, Piazza di Trevi, 00187 Roma RM, Italie

Coordonnées :

DD: 41.900944, 12.483077

DMS: 41°54'03.4"N 12°28'59.1"E

UTM: 33T 291223 4641841

w3w: ///abonner.happant.scénario

Point d'arrivée de l'activité

Fontana di Piazza Colonna, Piazza Colonna, 00186

Roma RM, Italieda Bergamo, P.za Colonna, 360, 00187

Roma RM, Italie

Carnet de route

Itinéraire guidé et parcours numéroté pour visiter Rome (Italie)

NB : les lieux incontournables de Rome sont distingués par un astérisque.

1. Fontana di Trevi *

Adresse : Piazza di Trevi, 00187 Roma RM, Italie

Distance du Trajet 1 au Trajet 2 : 227 m – Distance Totale Parcourue : 227 m

2. Chiesa di Santa Maria in Via

Adresse : Via Santa Maria in Via, 00187 Roma RM, Italie

Distance du Trajet 2 au Trajet 3 : 85 m – Distance Totale Parcourue : 312 m

3. Piazza di San Silvestro

Adresse : 00187 Roma, Italie

Distance du Trajet 3 au Trajet 4 : 316 m – Distance Totale Parcourue : 628 m

4. Basilica di Sant' Andrea delle Fratte

Adresse : Via di Sant'Andrea delle Fratte, 1, 00187 Roma RM, Italie

Heures d'ouverture : lundi au dimanche de 7h30 - 12h30 et 16h00 - 18h30

Distance du Trajet 4 au Trajet 5 : 160 m – Distance

Totale Parcourue : 788 m

5. Piazza di Spagna *

Adresse : 00187 Roma, Italie

Distance du Trajet 5 au Trajet 6 : 55 m – Distance Totale Parcourue : 843 m

6. Colonna dell'Immacolata Concezione

Adresse : Piazza di Spagna, 00187 Roma RM, Italie

Distance du Trajet 6 au Trajet 7 : 157 m – Distance Totale Parcourue : 1 km

7. Trinité des monts

Adresse : Piazza della Trinità dei Monti, 3, 00187 Roma RM, Italie

Heures d'ouverture : lundi au dimanche de 10h00 à 20h00

Distance du Trajet 7 au Trajet 8 : 200 m – Distance Totale Parcourue : 1,200 km

8. Fontana della Barcaccia

Adresse : Piazza di Spagna, 00187 Roma RM, Italie

Distance du Trajet 8 au Trajet 9 : 700 m – Distance Totale Parcourue : 1,900 km

9. Chiesa di San Rocco all'Augusteo

Adresse : Largo S. Rocco, 1, 00186 Roma RM, Italie

Distance du Trajet 9 au Trajet 10 : 50 m – Distance Totale Parcourue : 1,950 km

10. Mausoleo di Augusto

Adresse : Piazza Augusto Imperatore, 00186 Roma RM, Italie

Distance du Trajet 10 au Trajet 11 : 150 m – Distance Totale Parcourue : 2,100 km

11. Mosaico del Mito di Roma - Ferruccio Ferrazzi

Adresse : Piazza Augusto Imperatore, 00186 Roma RM, Italie

Distance du Trajet 11 au Trajet 12 : 400 m – Distance Totale Parcourue : 2,500 km

TOP Rome (Italie)

12. Casa di Goethe

Adresse : Via del Corso, 18, 00186 Roma RM, Italie

Heures d'ouverture : mardi au dimanche de 10h00 à 18h00

Distance du Trajet 12 au Trajet 13 : 100 m – Distance Totale Parcourue : 2,600 km

13. Basilica di Santa Maria in Montesanto

Adresse : Piazza del Popolo, 18, 00187 Roma RM, Italie

Distance du Trajet 13 au Trajet 14 : 10 m – Distance Totale Parcourue : 2,610 km

14. Chiesa di Santa Maria dei Miracoli

Adresse : Via del Corso, 528, 00186 Roma RM, Italie

Distance du Trajet 14 au Trajet 15 : 90 m – Distance Totale Parcourue : 2,700 km

15. Obelisco Flaminio

Adresse : Piazza del Popolo, 00187 Roma RM, Italie

Distance du Trajet 15 au Trajet 16 : 100 m – Distance Totale Parcourue : 2,800 km

16. Fontana del Nettuno

Adresse : Piazza del Popolo, 00187 Roma RM, Italie

Distance du Trajet 16 au Trajet 17 : 10 m – Distance Totale Parcourue : 2,810 km

17. Fontana dei Leoni

Adresse : Piazza del Popolo, 00187 Roma RM, Italie

Distance du Trajet 17 au Trajet 18 : 90 m – Distance Totale Parcourue : 2,900 km

18. Piazza del Popolo *

Adresse : 00187 Roma, Italie

Distance du Trajet 18 au Trajet 19 : 10 m – Distance Totale Parcourue : 2,910 km

19. Arma dei Carabinieri Comando Legione Regione Lazio Roma

Adresse : Piazza del Popolo, 6, 00187 Roma RM, Italie

Distance du Trajet 19 au Trajet 20 : 10 m – Distance Totale Parcourue : 2,920 km

20. Museo Leonardo da Vinci

Adresse : Piazza del Popolo, 12, 00187 Roma RM, Italie

Heures d'ouverture : lundi au dimanche de 10h à 19h00

Distance du Trajet 20 au Trajet 21 : 80 m – Distance Totale Parcourue : 3 km

21. Basilica Parrocchiale di Santa Maria del Popolo

Adresse : Piazza del Popolo, 12, 00187 Roma RM, Italie

Heures d'ouverture : lundi au jeudi de 7h15 - 12h30 et 16h00 - 19h00 et vendredi au samedi de 7h30 à 19h00

Distance du Trajet 21 au Trajet 22 : 10 m – Distance Totale Parcourue : 3,010 km

22. Porta del Popolo

Adresse : Piazzale Flaminio, 00187 Roma RM, Italie

Distance du Trajet 22 au Trajet 23 : 90 m – Distance Totale Parcourue : 3,100 km

23. Piazzale Flaminio

Adresse : 00187 Roma, Italie

Distance du Trajet 23 au Trajet 24 : 10 m – Distance Totale Parcourue : 3,110 km

24. Propilei Neoclassici

Adresse : Via di Villa Ruffo, 5, 00196 Roma RM, Italie

Distance du Trajet 24 au Trajet 25 : 390 m – Distance Totale Parcourue : 3,500 km

25. Fontana di Esculapio

Adresse : Piazzale del Fiocco, 00197 Roma RM, Italie

Distance du Trajet 25 au Trajet 26 : 10 m – Distance Totale Parcourue : 3,510 km

26. Estatua de José Artigas

Adresse : Del Fiocco/Valle Giulia, 00197 Roma RM, Italie

Distance du Trajet 26 au Trajet 27 : 10 m – Distance Totale Parcourue : 3,520 km

TOP Rome (Italie)

27. Propilei Egizi

Adresse : 00197 Rome, Italie

Distance du Trajet 27 au Trajet 28 : 180 m – Distance Totale Parcourue : 3,700 km

28. Statua di Victor Hugo

Adresse : Viale Fiorello La Guardia, 00197 Roma RM, Italie

Distance du Trajet 28 au Trajet 29 : 10 m – Distance Totale Parcourue : 3,710 km

29. Museo Carlo Bilotti

Adresse : Viale Fiorello La Guardia, 6, 00197 Roma RM, Italie

Heures d'ouverture : mardi au vendredi de 13h00 à 19h00 et samedi au dimanche de 10h à 19h00

Distance du Trajet 29 au Trajet 30 : 10 m – Distance Totale Parcourue : 3,720 km

30. Statua di Ettore e Andromaca

Adresse : Viale Fiorello La Guardia, 00197 Roma RM, Italie

Distance du Trajet 30 au Trajet 31 : 80 m – Distance Totale Parcourue : 3,800 km

31. Portico dei Leoni

Adresse : Viale Fiorello La Guardia, 00197 Roma RM, Italie

Distance du Trajet 31 au Trajet 32 : 100 m – Distance Totale Parcourue : 3,900 km

32. Mostra dell'Acqua Felice

Adresse : 00197 Rome, Ville métropolitaine de Rome Capitale, Italie

Distance du Trajet 32 au Trajet 33 : 100 m – Distance Totale Parcourue : 4 km

33. Casina del Lago

Adresse : Piazzale Napoleone I, 00197 Roma RM, Italie

Distance du Trajet 33 au Trajet 34 : 100 m – Distance Totale Parcourue : 4,100 km

34. Fonte Gaia

Adresse : Piazzale Napoleone I, 00197 Roma RM, Italie

Distance du Trajet 34 au Trajet 35 : 1200 m – Distance Totale Parcourue : 4,300 km

35. Tempio di Esculapio

Adresse : Via Ulisse Aldrovandi, 6, 00197 Roma RM, Italie

Distance du Trajet 35 au Trajet 36 : 300 m – Distance Totale Parcourue : 4,600 km

36. Villa Borghese *

Adresse : Piazzale Napoleone I, 00197 Roma RM, Italie

Distance du Trajet 36 au Trajet 37 : 600 m – Distance Totale Parcourue : 5,200 km

37. Monumento a Goethe

Adresse : Viale Goethe, 00197 Roma RM, Italie

Distance du Trajet 37 au Trajet 38 : 300 m – Distance Totale Parcourue : 5,500 km

38. Propilei delle Aquile

Adresse : V.le San Paolo del Brasile, 00197 Roma RM, Italie

Distance du Trajet 38 au Trajet 39 : 100 m – Distance Totale Parcourue : 5,600 km

39. Porta Pinciana

Adresse : Via Vittorio Veneto, 196, 00187 Roma RM, Italie

Distance du Trajet 39 au Trajet 40 : 600 m – Distance Totale Parcourue : 6,200 km

40. Chiesa di San Patrizio a Villa Ludovisi

Adresse : Via Boncompagni, 31, 00187 Roma RM, Italie

Distance du Trajet 40 au Trajet 41 : 100 m – Distance Totale Parcourue : 6,300 km

41. Museo Boncompagni Ludovisi

Adresse : Via Boncompagni, 18, 00187 Roma RM, Italie

Heures d'ouverture : mardi au samedi de 9h00 à 18h30

TOP Rome (Italie)

Distance du Trajet 41 au Trajet 42 : 700 m – Distance Totale Parcourue : 7 km

42. Auditorium Ambasciata Britannica

Adresse : 00185 Rome, Metropolitan City of Rome Capital, Italie

Distance du Trajet 42 au Trajet 43 : 100 m – Distance Totale Parcourue : 7,100 km

43. Porta Pia

Adresse : Via Venti Settembre, 00187 Roma RM, Italie

Distance du Trajet 43 au Trajet 44 : 10 m – Distance Totale Parcourue : 7,110 km

44. Museo Storico dei Bersaglieri

Adresse : Porta Pia, 00187 Roma RM, Italie

Heures d'ouverture : lundi au jeudi de 9h00 - 13h00 et 14h00 - 15h00 et vendredi de 9h00 - 11h00

Distance du Trajet 44 au Trajet 45 : 90 m – Distance Totale Parcourue : 7,200 km

45. Monumento al Bersagliere

Adresse : Via Nomentana, 2, 00161 Roma RM, Italie

Distance du Trajet 45 au Trajet 46 : 500 m – Distance Totale Parcourue : 7,700 km

46. Museo d'Arte Contemporanea

Adresse : Via Nizza, 138, 00198 Roma RM, Italie

Heures d'ouverture : mardi au dimanche de 12h00 à 20h00

Distance du Trajet 46 au Trajet 47 : 1200 m – Distance Totale Parcourue : 8,900 km

47. Galleria Borghese *

Adresse : Piazzale Scipione Borghese, 5, 00197 Roma RM, Italie

Heures d'ouverture : mardi au dimanche de 9h00 à 19h00

Distance du Trajet 47 au Trajet 48 : 100 m – Distance Totale Parcourue : 9 km

48. Loggia dei vini

Adresse : 00197 Rome, Metropolitan City of Rome Capital, Italie

Distance du Trajet 48 au Trajet 49 : 1200 m – Distance Totale Parcourue : 10,200 km

49. Bioparco

Adresse : V.le del Giardino Zoologico, 1, 00197 Roma RM, Italie

Heures d'ouverture : lundi au dimanche de 9h30 à 18h00

Distance du Trajet 49 au Trajet 50 : 300 m – Distance Totale Parcourue : 10,500 km

50. Museo civico di Zoologia

Adresse : Via Ulisse Aldrovandi, 18, 00197 Roma RM, Italie

Heures d'ouverture : mardi au dimanche de 9h00 à 18h00

Distance du Trajet 50 au Trajet 51 : 700 m – Distance Totale Parcourue : 11,200 km

51. Galleria Nazionale d'Arte Moderna e Contemporanea

Adresse : Viale delle Belle Arti, 131, 00197 Roma RM, Italie

Heures d'ouverture : mardi au dimanche de 9h00 - 19h00

Distance du Trajet 51 au Trajet 52 : 200 m – Distance Totale Parcourue : 11,400 km

52. Accademia di Romania in Roma

Adresse : Piazza José de S. Martín, 1, 00197 Roma RM, Italie

Distance du Trajet 52 au Trajet 53 : 200 m – Distance Totale Parcourue : 11,600 km

53. Museo Nazionale Etrusco di Villa Giulia

Adresse : Piazzale di Villa Giulia 9, 00196 Roma RM, Italie

Heures d'ouverture : mardi au dimanche de 9h00 à 20h00

Distance du Trajet 53 au Trajet 54 : 600 m – Distance

TOP Rome (Italie)

Totale Parcourue : 12 km

54. Basilica di Sant'Eugenio

Adresse : Viale delle Belle Arti, 10, 00196 Roma RM, Italie

Heures d'ouverture : lundi au samedi de 8h00 - 13h00 et 16h00 - 20h00 et dimanche de 8h00 - 13h00

Distance du Trajet 54 au Trajet 55 : 900 m – Distance Totale Parcourue : 12,900 km

55. Casa Museo Alberto Moravia

Adresse : Lungotevere della Vittoria, 1, 00195 Roma RM, Italie

Distance du Trajet 55 au Trajet 56 : 2200 m – Distance Totale Parcourue : 15,100 km

56. Tempio Valdese di piazza Cavour

Adresse : Via Marianna Dionigi, 59, 00193 Roma RM, Italie

Distance du Trajet 56 au Trajet 57 : 100 m – Distance Totale Parcourue : 15,200 km

57. Teatro Adriano

Adresse : Piazza Cavour, 22, 00193 Roma RM, Italie

Distance du Trajet 57 au Trajet 58 : 10 m – Distance Totale Parcourue : 15,210 km

58. Monumento a Camillo Benso, conte di Cavour

Adresse : 00193 Rome, Italie

Distance du Trajet 58 au Trajet 59 : 290 m – Distance Totale Parcourue : 15,500 km

59. Casa Madre dei Mutilati

Adresse : 00193 Rome, Italie

Distance du Trajet 59 au Trajet 60 : 300 m – Distance Totale Parcourue : 15,800 km

60. Ponte Sant'Angelo *

Adresse : 00186 Roma RM, Italie

Distance du Trajet 60 au Trajet 61 : 100 m – Distance Totale Parcourue : 15,900 km

61. Castel Sant'Angelo *

Adresse : Lungotevere Castello, 50, 00193 Roma RM, Italie

Heures d'ouverture : lundi au dimanche de 9h00 à 19h30

Distance du Trajet 61 au Trajet 62 : 200 m – Distance Totale Parcourue : 16,100 m

62. Ponte Vittorio Emanuele II

Adresse : Lungotevere dei Fiorentini, 00186 Roma RM, Italie

Distance du Trajet 62 au Trajet 63 : 100 m – Distance Totale Parcourue : 16,200 km

63. Corsie Sistine di Santo Spirito in Sassia

Adresse : Borgo Santo Spirito, 1, 00193 Roma RM, Italie

Distance du Trajet 63 au Trajet 64 : 200 m – Distance Totale Parcourue : 16,400 km

64. Parrocchia Santuario di Santa Maria in Traspontina

Adresse : Via della Conciliazione, 00193 Roma RM, Italie

Distance du Trajet 64 au Trajet 65 : 100 m – Distance Totale Parcourue : 16,500 km

65. Museo Leonardo Da Vinci Experience

Adresse : Via della Conciliazione, 19, 00193 Roma RM, Italie

Heures d'ouverture : lundi au dimanche de 9h00 à 20h00

Distance du Trajet 65 au Trajet 66 : 100 m – Distance Totale Parcourue : 16,600 km

66. Cammino di San Tommaso

Adresse : 00193 Roma, Italie

Distance du Trajet 66 au Trajet 67 : 600 m – Distance Totale Parcourue : 17,200 km

67. Museo Storico dell'Arma dei Carabinieri

Adresse : Piazza del Risorgimento, 46, 00192 Roma RM, Italie

Distance du Trajet 67 au Trajet 68 : 100 m – Distance

TOP Rome (Italie)

Totale Parcourue : 17,300 km

68. Monumento Equestre al Carabiniere

Adresse : Piazza del Risorgimento, 46, 00192 Roma RM, Italie

Distance du Trajet 68 au Trajet 69 : 400 m – Distance Totale Parcourue : 17,700 km

69. Museo Chiaramonti

Adresse : 00120 Città del Vaticano, Italie

Distance du Trajet 69 au Trajet 70 : 100 m – Distance Totale Parcourue : 17,800 km

70. Sfera con Sfera

Adresse : 00120 Città del Vaticano, Italie

Distance du Trajet 70 au Trajet 71 : 10 m – Distance Totale Parcourue : 17,810 km

71. La Pigna di San Pietro

Adresse : 00120 Città del Vaticano, Italie

Distance du Trajet 71 au Trajet 72 : 10 m – Distance Totale Parcourue : 17,820 km

72. Museo Pio-Clementino

Adresse : 00120 Città del Vaticano, Italie

Distance du Trajet 72 au Trajet 73 : 80 m – Distance Totale Parcourue : 17,900 km

73. Scala Elicoidale Momo

Adresse : 00120 Città del Vaticano, Italie

Distance du Trajet 73 au Trajet 74 : 10 m – Distance Totale Parcourue : 17,910 km

74. Museo Filatelico e Numismatico

Adresse : 00120 Città del Vaticano, Italie

Distance du Trajet 74 au Trajet 75 : 90 m – Distance Totale Parcourue : 18 km

75. Museo Pio Cristiano

Adresse : 00120 Città del Vaticano, Italie

Distance du Trajet 75 au Trajet 76 : 100 m – Distance

Totale Parcourue : 18,100 km

76. Pinacoteca dei Musei Vaticani

Adresse : 00120 Città del Vaticano, Italie

Distance du Trajet 76 au Trajet 77 : 100 m – Distance Totale Parcourue : 18,200 km

77. Museo Braccio Nuovo

Adresse : 00120 Città del Vaticano, Italie

Distance du Trajet 77 au Trajet 78 : 100 m – Distance Totale Parcourue : 18,300 km

78. Musei Vaticani *

Adresse : 00120 Vatican City, État de la Cité du Vatican

Heures d'ouverture : lundi au jeudi de 8h30 à 18h30 et vendredi au samedi de 8h30 à 22h30

Distance du Trajet 78 au Trajet 79 : 100 m – Distance Totale Parcourue : 18,400 km

79. Cortile del Belvedere

Adresse : Vatican City, 00120 Città del Vaticano RM, Italie

Distance du Trajet 79 au Trajet 80 : 100 m – Distance Totale Parcourue : 18,500 km

80. Cappella Sistina *

Adresse : 00120 Vatican City, État de la Cité du Vatican

Heures d'ouverture : lundi au samedi de 9h00 à 16h00

Distance du Trajet 80 au Trajet 81 : 200 m – Distance Totale Parcourue : 18,700 km

81. Basilica di San Pietro

Adresse : Piazza San Pietro, 00120 Città del Vaticano, État de la Cité du Vatican

Distance du Trajet 81 au Trajet 82 : 10 m – Distance Totale Parcourue : 18,710 km

82. Guardia Svizzera Arco delle Campanie

Adresse : Piazza San Pietro, 00120 Città del Vaticano, État de la Cité du Vatican

Distance du Trajet 82 au Trajet 83 : 90 m – Distance

TOP Rome (Italie)

Totale Parcourue : 18,800 km

83. Statua di San Pietro

Adresse : Piazza San Pietro, 00120 Città del Vaticano, État de la Cité du Vatican

Distance du Trajet 83 au Trajet 84 : 100 m – Distance Totale Parcourue : 18,900 km

84. Colonnato da San Pietro di Piazza

Adresse : Vatican City, 00120 Città del Vaticano RM, Italie

Distance du Trajet 84 au Trajet 85 : 10 m – Distance Totale Parcourue : 18,910 km

85. Fontana di Bernini

Adresse : Vatican City, 00120 Città del Vaticano RM, Italie

Distance du Trajet 85 au Trajet 86 : 90 m – Distance Totale Parcourue : 19 km

86. Angels Unawares

Adresse : Vatican City, 00120 Città del Vaticano RM, Italie

Distance du Trajet 86 au Trajet 87 : 10 m – Distance Totale Parcourue : 19,010 km

87. Obelisco Vaticano di Piazza San Pietro

Adresse : Piazza San Pietro, 00120 Città del Vaticano, État de la Cité du Vatican

Distance du Trajet 87 au Trajet 88 : 190 m – Distance Totale Parcourue : 19,200 km

88. Piazza San Pietro

Adresse : Vatican City, 00120 Città del Vaticano RM, Italie

Distance du Trajet 88 au Trajet 89 : 1600 m – Distance Totale Parcourue : 20,800 km

89. Palazzo Corsini

Adresse : Via della Lungara, 10, 00165 Roma RM, Italie

Distance du Trajet 89 au Trajet 90 : 400 m – Distance Totale Parcourue : 21,200 km

90. Basilica di Santa Maria in Trastevere

Adresse : Piazza di Santa Maria in Trastevere, 00153 Roma RM, Italie

Heures d'ouverture : lundi au dimanche de 7h30 à 21h00

Distance du Trajet 90 au Trajet 91 : 400 m – Distance Totale Parcourue : 21,600 km

91. Basilica di San Crisogono

Adresse : Piazza Sidney Sonnino, 44, 00153 Roma RM, Italie

Heures d'ouverture : lundi au dimanche de 7h00 - 12h00 et 15h30 - 19h00

Distance du Trajet 91 au Trajet 92 : 100 m – Distance Totale Parcourue : 21,700 km

92. Monumento a Giuseppe Gioacchino Belli

Adresse : 00153 Rome, Italie

Distance du Trajet 92 au Trajet 93 : 200 m – Distance Totale Parcourue : 21,900 km

93. Palazzo e Torre degli Anguillara

Adresse : 00153 Roma RM, Italie

Distance du Trajet 93 au Trajet 94 : 400 m – Distance Totale Parcourue : 22,300 km

94. Chiesa di Santa Maria dell'Orto

Adresse : Via Anicia, 10, 00100 Roma RM, Italie

Heures d'ouverture : lundi au samedi de 10h00 - 18h00 et dimanche de 11h00 - 11h45

Distance du Trajet 94 au Trajet 95 : 200 m – Distance Totale Parcourue : 22,500 km

95. Chiesa di San Francesco a Ripa

Adresse : Piazza di S. Francesco d'Assisi, 88, 00153 Roma RM, Italie

Heures d'ouverture : lundi au dimanche de 7h15 - 12h45 et 15h45 - 19h45

Distance du Trajet 95 au Trajet 96 : 400 m – Distance Totale Parcourue : 22,900 km

TOP Rome (Italie)

96. Porta Portese

Adresse : Piazza di Porta Portese, 00153 Roma RM, Italie

Distance du Trajet 96 au Trajet 97 : 800 m – Distance Totale Parcourue : 23,700 km

97. Giardino degli Aranci

Adresse : Piazza Pietro D'illiria, 00153 Roma RM, Italie

Heures d'ouverture : lundi au dimanche de 7h00 à 20h00

Distance du Trajet 97 au Trajet 98 : 300 m – Distance Totale Parcourue : 24 km

98. Basilica di Santa Maria in Cosmedin

Adresse : Piazza della Bocca della Verità, 18, 00186 Roma RM, Italie

Distance du Trajet 98 au Trajet 99 : 100 m – Distance Totale Parcourue : 24,100 km

99. Fontana dei Tritoni

Adresse : Piazza della Bocca della Verità, 00186 Roma RM, Italie

Distance du Trajet 99 au Trajet 100 : 100 m – Distance Totale Parcourue : 24,200 km

100. Tempio di Ercole Vincitore

Adresse : Piazza della Bocca della Verità, 00186 Roma RM, Italie

Distance du Trajet 100 au Trajet 101 : 100 m – Distance Totale Parcourue : 24,300 km

101. Tempio di Portuno

Adresse : Piazza della Bocca della Verità, 00186 Roma RM, Italie

Distance du Trajet 101 au Trajet 102 : 200 m – Distance Totale Parcourue : 24,500 km

102. Casina dei Pierleoni

Adresse : Via del Teatro di Marcello, 5, 00186 Roma RM, Italie

Distance du Trajet 102 au Trajet 103 : 100 m – Distance Totale Parcourue : 24,600 km

103. Basilica di San Nicola in Carcere

Adresse : Via del Teatro di Marcello, 46, 00186 Roma RM, Italie

Distance du Trajet 103 au Trajet 104 : 100 m – Distance Totale Parcourue : 24,700 km

104. Teatro Marcellus

Adresse : Via del Teatro di Marcello, 00186 Roma RM, Italie

Distance du Trajet 104 au Trajet 105 : 400 m – Distance Totale Parcourue : 25,100 km

105. Isola Tiberina

Adresse : 00186 Roma RM, Italie

Distance du Trajet 105 au Trajet 106 : 10 m – Distance Totale Parcourue : 25,110 km

106. Chiesa di San Giovanni Calibita

Adresse : Ponte Fabricio, 00186 Roma RM, Italie

Distance du Trajet 106 au Trajet 107 : 10 m – Distance Totale Parcourue : 25,120 km

107. Basilica di San Bartolomeo all'Isola Tiberina

Adresse : Piazza S. Bartolomeo All'Isola, 22, 00186 Roma RM, Italie

Distance du Trajet 107 au Trajet 108 : 80 m – Distance Totale Parcourue : 25,200 km

108. Statua dei Quattro Santi

Adresse : Piazza S. Bartolomeo All'Isola, 22, 00186 Roma RM, Italie

Distance du Trajet 108 au Trajet 109 : 400 m – Distance Totale Parcourue : 25,600 km

109. Fontana delle Tartarughe

Adresse : Piazza Mattei, 00186 Roma RM, Italie

Distance du Trajet 109 au Trajet 110 : 300 m – Distance Totale Parcourue : 25,900 km

110. Chiesa di Santa Maria in Portico in Campitelli

Adresse : Piazza di Campitelli, 9, 00186 Roma RM, Italie

TOP Rome (Italie)

Distance du Trajet 110 au Trajet 111 : 500 m – Distance Totale Parcourue : 26,400 km

111. Musei Capitolini

Adresse : Piazza del Campidoglio, 1, 00186 Roma RM, Italie

Distance du Trajet 111 au Trajet 112 : 10 m – Distance Totale Parcourue : 26,410 km

112. Statua Equestre di Marco Aurelio

Adresse : Piazza del Campidoglio, 1, 00186 Roma RM, Italie

Distance du Trajet 112 au Trajet 113 : 90 m – Distance Totale Parcourue : 26,500 km

113. Piazza del Campidoglio

Adresse : 00186 Roma RM, Italie

Distance du Trajet 113 au Trajet 114 : 10 m – Distance Totale Parcourue : 26,510 km

114. Fontana della Dea Roma

Adresse : Piazza del Campidoglio, 00186 Roma RM, Italie

Distance du Trajet 114 au Trajet 115 : 90 m – Distance Totale Parcourue : 26,600 km

115. Basilica di Santa Maria in Aracoeli

Adresse : Scala dell'Arce Capitolina, 12, 00186 Roma RM, Italie

Heures d'ouverture : lundi au dimanche de 7h00 à 19h00

Distance du Trajet 115 au Trajet 116 : 300 m – Distance Totale Parcourue : 26,900 km

116. Clivo Argentario

Adresse : Clivo Argentario, 00186 Roma RM, Italie

Distance du Trajet 116 au Trajet 117 : 10 m – Distance Totale Parcourue : 26,910 km

117. Chiesa dei Santi Luca e Martina Martiri

Adresse : Via della Curia, 2, 00184 Roma RM, Italie

Distance du Trajet 117 au Trajet 118 : 90 m – Distance

Totale Parcourue : 27 km

118. Arco di Settimio Severo

Adresse : Via dell'Arco di Settimio, 00186 Roma RM, Italie

Distance du Trajet 118 au Trajet 119 : 200 m – Distance Totale Parcourue : 27,200 km

119. Foro Romano *

Adresse : Via della Salara Vecchia, 5/6, 00186 Roma RM, Italie

Heures d'ouverture : lundi au dimanche de 9h30 à 18h30

Distance du Trajet 119 au Trajet 120 : 500 m – Distance Totale Parcourue : 27,400 km

120. Basilica dei Santi Cosma e Damiano

Adresse : Via dei Fori Imperiali, 1, 00186 Roma RM, Italie

Distance du Trajet 120 au Trajet 121 : 100 m – Distance Totale Parcourue : 27,500 km

121. Basilica di Massenzio

Adresse : Clivo di Venere Felice, 00186 Roma RM, Italie

Heures d'ouverture : lundi au dimanche de 8h30 à 18h15

Distance du Trajet 121 au Trajet 122 : 100 m – Distance Totale Parcourue : 27,600 km

122. Arco di Tito

Adresse : Via Sacra, 00186 Roma RM, Italie

Heures d'ouverture : lundi au dimanche de 9h30 à 18h30

Distance du Trajet 122 au Trajet 123 : 100 m – Distance Totale Parcourue : 27,700 km

123. Tempio di Venere e Roma

Adresse : Piazza di Santa Maria Nova, 53, 00186 Roma RM, Italie

Distance du Trajet 123 au Trajet 124 : 200 m – Distance Totale Parcourue : 27,900 km

TOP Rome (Italie)

124. Arco di Costantino

Adresse : Via di San Gregorio, 00186 Roma RM, Italie

Distance du Trajet 124 au Trajet 125 : 400 m – Distance Totale Parcourue : 28,300 km

125. Piazza del Colosseo

Adresse : 00184 Roma RM, Italie

Distance du Trajet 125 au Trajet 126 : 10 m – Distance Totale Parcourue : 28,310 km

126. Colosseo *

Adresse : Piazza del Colosseo, 1, 00184 Roma RM, Italie

Heures d'ouverture : lundi au dimanche de 8h30 à 19h00

Distance du Trajet 126 au Trajet 127 : 490 m – Distance Totale Parcourue : 28,800 km

127. Basilica di San Clemente al Laterano

Adresse : Via Labicana, 95, 00184 Roma RM, Italie

Heures d'ouverture : lundi au samedi de 9h45 - 12h30 et 15h00 - 17h00 et dimanche de 12h00 à 17h30

Distance du Trajet 127 au Trajet 128 : 500 m – Distance Totale Parcourue : 29,300 km

128. Domus Aurea

Adresse : Via della Domus Aurea, 1, 00184 Roma RM, Italie

Heures d'ouverture : samedi au dimanche de 9h15 à 16h15

Distance du Trajet 128 au Trajet 129 : 300 m – Distance Totale Parcourue : 29,600 km

129. Terme di Traiano

Adresse : Vle della Domus Aurea, 1, 00184 Roma RM, Italie

Distance du Trajet 129 au Trajet 130 : 800 m – Distance Totale Parcourue : 30,400 km

130. Basilica di San Pietro in Vincoli *

Adresse : Piazza di San Pietro in Vincoli, 4/a, 00184 Roma RM, Italie

Heures d'ouverture : lundi au dimanche de 8h00 - 12h30 et 15h00 - 19h00

Distance du Trajet 130 au Trajet 131 : 10 m – Distance Totale Parcourue : 30,410 km

131. Mosè di Michelangelo

Adresse : Piazza di San Pietro in Vincoli, 4/A, 00184 Roma RM, Italie

Heures d'ouverture : lundi au dimanche de 8h00 - 12h30 et 15h00 - 19h00

Distance du Trajet 131 au Trajet 132 : 490 m – Distance Totale Parcourue : 30,900 km

132. Torre dei capocci

Adresse : Piazza di S. Martino Ai Monti, 16, 00184 Roma RM, Italie

Distance du Trajet 132 au Trajet 133 : 800 m – Distance Totale Parcourue : 31,200 km

133. Basilica Papale di Santa Maria Maggiore *

Adresse : P.za di Santa Maria Maggiore, 00100 Roma RM, Italie

Distance du Trajet 133 au Trajet 134 : 100 m – Distance Totale Parcourue : 31,300 km

134. Obelisco Esquilino

Adresse : P.za dell'Esquilino, 00185 Roma RM, Italie

Distance du Trajet 134 au Trajet 135 : 900 m – Distance Totale Parcourue : 32,200 km

135. Basilica del Sacro Cuore di Gesù

Adresse : Via Marsala, 42, 00185 Roma RM, Italie

Heures d'ouverture : lundi au dimanche de 6h00 à 19h00

Distance du Trajet 135 au Trajet 136 : 300 m – Distance Totale Parcourue : 32,500 km

136. Museo Nazionale Romano, Terme di Diocleziano

Adresse : Viale Enrico de Nicola, 78, 00185 Roma RM, Italie

Heures d'ouverture : mardi au dimanche de 9h30 à 19h00

TOP Rome (Italie)

Distance du Trajet 136 au Trajet 137 : 100 m – Distance Totale Parcourue : 32,600 km

137. Statua di San Giovanni Paolo II

Adresse : Piazza dei Cinquecento, 00185 Roma RM, Italie

Distance du Trajet 137 au Trajet 138 : 300 m – Distance Totale Parcourue : 32,900 km

138. Museo storico della Didattica

Adresse : P.za della Repubblica, 10, 00185 Roma RM, Italie

Distance du Trajet 138 au Trajet 139 : 10 m – Distance Totale Parcourue : 32,910 km

139. Basilica di Santa Maria degli Angeli

Adresse : Via Parigi, 11, 00185 Roma RM, Italie

Heures d'ouverture : lundi au jeudi de 9h00 - 13h00 et 14h00 - 18h00 et vendredi de 9h00 à 13h00

Distance du Trajet 139 au Trajet 140 : 90 m – Distance Totale Parcourue : 33 km

140. Museo Nazionale Romano, Aula Ottagonale

Adresse : Via Giuseppe Romita, 8, 00185 Roma RM, Italie

Distance du Trajet 140 au Trajet 141 : 100 m – Distance Totale Parcourue : 33,100 km

141. Monumento della Caravella

Adresse : V. Parigi, 00185 Roma RM, Italie

Distance du Trajet 141 au Trajet 142 : 200 m – Distance Totale Parcourue : 33,300 km

142. Chiesa di San Bernardo alle Terme

Adresse : P.za S. Bernardo, 105, 00185 Roma RM, Italie

Distance du Trajet 142 au Trajet 143 : 100 m – Distance Totale Parcourue : 33,400 km

143. Chiesa di Santa Susanna

Adresse : Via Venti Settembre, 14, 00187 Roma RM, Italie

Distance du Trajet 143 au Trajet 144 : 100 m – Distance

Totale Parcourue : 33,500 km

144. Fontana dell'Acqua Felice

Adresse : Via Venti Settembre, 00185 Roma RM, Italie

Distance du Trajet 144 au Trajet 145 : 10 m – Distance Totale Parcourue : 33,510 km

145. Chiesa di Santa Maria della Vittoria

Adresse : Via Venti Settembre, 17, 00187 Roma RM, Italie

Distance du Trajet 145 au Trajet 146 : 790 m – Distance Totale Parcourue : 34,300 km

146. Fontana delle Api

Adresse : Via Vittorio Veneto, 13, 00187 Roma RM, Italie

Distance du Trajet 146 au Trajet 147 : 100 m – Distance Totale Parcourue : 34,400 km

147. Museo e Cripta dei Frati Cappuccini

Adresse : Via Vittorio Veneto, 27, 00187 Roma RM, Italie

Heures d'ouverture : lundi au dimanche de 10h00 à 19h00

Distance du Trajet 147 au Trajet 148 : 100 m – Distance Totale Parcourue : 34,500 km

148. Fontana del Tritone

Adresse : P.za Barberini, 00187 Roma RM, Italie

Distance du Trajet 148 au Trajet 149 : 400 m – Distance Totale Parcourue : 34,900 km

149. Monumento Celebrativo del Bicentenario dei Carabinieri

Adresse : 00184 Rome, Italie

Distance du Trajet 149 au Trajet 150 : 100 m – Distance Totale Parcourue : 35 km

150. Chiesa di Sant'Andrea al Quirinale

Adresse : Via del Quirinale, 30, 00187 Roma RM, Italie

Heures d'ouverture : mardi au dimanche de 9h00 - 12h00 et 15h00 - 18h00

Distance du Trajet 150 au Trajet 151 : 400 m – Distance

TOP Rome (Italie)

Totale Parcourue : 35,400 km

151. Palazzo delle Esposizioni

Adresse : Via Nazionale, 194, 00184 Roma RM, Italie

Heures d'ouverture : mardi au dimanche de 11h00 à 20h00

Distance du Trajet 151 au Trajet 152 : 300 m – Distance Totale Parcourue : 35,700 km

152. Albero monumentale della Canfora

Adresse : Giardino di Villa Carlo Alberto al Quirinale, Via del Quirinale, 00100 Roma RM, Italie

Distance du Trajet 152 au Trajet 153 : 200 m – Distance Totale Parcourue : 35,900 km

153. Palazzo del Quirinale

Adresse : Piazza del Quirinale, 00187 Roma RM, Italie

Heures d'ouverture : mardi au mercredi de 9h30 à 16h00 et vendredi au dimanche de 9h30 à 16h00

Distance du Trajet 153 au Trajet 154 : 200 m – Distance Totale Parcourue : 36,100 km

154. Obélisque du Quirinal

Adresse : P.za del Quirinale, 00187 Roma RM, Italie

Distance du Trajet 154 au Trajet 155 : 200 m – Distance Totale Parcourue : 36,300 km

155. Scuderie del Quirinale

Adresse : Via Ventiquattro Maggio, 16, 00186 Roma RM, Italie

Heures d'ouverture : lundi au dimanche de 10h00 à 20h00

Distance du Trajet 155 au Trajet 156 : 400 m – Distance Totale Parcourue : 36,700 km

156. Palazzo Colonna

Adresse : Via della Pilotta, 17, 00187 Roma RM, Italie

Heures d'ouverture : samedi de 9h00 à 13h15

Distance du Trajet 156 au Trajet 157 : 400 m – Distance Totale Parcourue : 37,100 km

157. Palazzo Valentini

Adresse : Foro Traiano, 85, 00186 Roma RM, Italie

Heures d'ouverture : samedi au dimanche de 10h00 à 15h00

Distance du Trajet 157 au Trajet 158 : 10 m – Distance Totale Parcourue : 37,110 km

158. Colonne Trajane

Adresse : Via dei Fori Imperiali, 00187 Roma RM, Italie

Distance du Trajet 158 au Trajet 159 : 90 m – Distance Totale Parcourue : 37,200 km

159. Chiesa del Santissimo Nome di Maria al Foro Traiano

Adresse : Foro Traiano, 89, 00187 Roma RM, Italie

Distance du Trajet 159 au Trajet 160 : 10 m – Distance Totale Parcourue : 37,210 km

160. Piazza Foro Traiano

Adresse : 00187 Rome, Italie

Distance du Trajet 160 au Trajet 161 : 290 m – Distance Totale Parcourue : 37,500 km

161. Mercati di Traiano

Adresse : Via Quattro Novembre, 94, 00187 Roma RM, Italie

Distance du Trajet 88 au Trajet 89 : 200 m – Distance Totale Parcourue : 37,700 km

162. Foro di Augusto

Adresse : Piazza del Grillo, 1, 00184 Roma RM, Italie

Distance du Trajet 162 au Trajet 163 : 100 m – Distance Totale Parcourue : 37,800 km

163. Le Colonnacce

Adresse : Largo Corrado Ricci, 1, 00184 Roma RM, Italie

Distance du Trajet 163 au Trajet 164 : 10 m – Distance Totale Parcourue : 37,810 km

164. Statua Octavian Augustus

Adresse : 00184 Rome, Metropolitan City of Rome

TOP Rome (Italie)

Capital, Italie

Distance du Trajet 164 au Trajet 165 : 100 m – Distance Totale Parcourue : 37,900 km

165. Statua di Giulio Cesare

Adresse : Via dei Fori Imperiali, 00186 Roma RM, Italie

Distance du Trajet 165 au Trajet 166 : 100 m – Distance Totale Parcourue : 38 km

166. Statua di Traiano

Adresse : 00184 Rome, Metropolitan City of Rome Capital, Italie

Distance du Trajet 166 au Trajet 167 : 10 m – Distance Totale Parcourue : 38,010 km

167. Foro di Traiano

Adresse : Via dei Fori Imperiali, 00186 Roma RM, Italie

Distance du Trajet 167 au Trajet 168 : 290 m – Distance Totale Parcourue : 38,300 km

168. Altare della Patria *

Adresse : Piazza Venezia, 00186 Roma RM, Italie

Distance du Trajet 168 au Trajet 169 : 100 m – Distance Totale Parcourue : 38,400 km

169. Fontana del Tirreno

Adresse : Piazza Venezia, 00186 Roma RM, Italie

Distance du Trajet 169 au Trajet 170 : 200 m – Distance Totale Parcourue : 38,600 km

170. Palazzo Venezia

Adresse : Piazza di S. Marco, 49, 00186 Roma RM, Italie

Heures d'ouverture : lundi au dimanche de 9h30 à 19h30

Distance du Trajet 170 au Trajet 171 : 100 m – Distance Totale Parcourue : 38,700 km

171. Piazza Venezia

Adresse : Piazza Venezia, 00186 Roma RM, Italie

Distance du Trajet 171 au Trajet 172 : 200 m – Distance Totale Parcourue : 38,900 km

172. Chiesa del Gesù

Adresse : Via degli Astalli, 16, 00186 Roma RM, Italie

Heures d'ouverture : 24h/24

Distance du Trajet 172 au Trajet 173 : 300 m – Distance Totale Parcourue : 39,200 km

173. Galleria Doria Pamphilj

Adresse : Via del Corso, 305, 00186 Roma RM, Italie

Heures d'ouverture : lundi au dimanche de 10h00 à 20h00

Distance du Trajet 173 au Trajet 174 : 100 m – Distance Totale Parcourue : 39,300 km

174. Chiesa di San Marcello al Corso

Adresse : P.za S. Marcello, 5, 00187 Roma RM, Italie

Distance du Trajet 174 au Trajet 175 : 100 m – Distance Totale Parcourue : 39,400 km

175. Palazzo Cipolla

Adresse : Via del Corso, 320, 00186 Roma RM, Italie

Distance du Trajet 175 au Trajet 176 : 400 m – Distance Totale Parcourue : 39,800 km

176. Fontana del Pantheon

Adresse : Piazza della Rotonda, 00186 Roma RM, Italie

Distance du Trajet 176 au Trajet 177 : 10 m – Distance Totale Parcourue : 39,810 km

177. Panthéon *

Adresse : Piazza della Rotonda, 00186 Roma RM, Italie

Heures d'ouverture : lundi au samedi de 8h30 à 19h15 et dimanche de 9h00 à 17h45

Distance du Trajet 177 au Trajet 178 : 390 m – Distance Totale Parcourue : 40,200 km

178. Largo di Torre Argentina

Adresse : Largo di Torre Argentina, 00186 Roma RM, Italie

Distance du Trajet 178 au Trajet 179 : 300 m – Distance Totale Parcourue : 40,500 km

TOP Rome (Italie)

179. Basilica di Sant'Andrea della Valle

Adresse : Corso Vittorio Emanuele II, 00186 Roma RM, Italie

Distance du Trajet 179 au Trajet 180 : 200 m – Distance Totale Parcourue : 40,700 km

180. Campo de' Fiori

Adresse : Piazza Campo de' Fiori, 00186 Roma RM, Italie

Distance du Trajet 180 au Trajet 181 : 200 m – Distance Totale Parcourue : 40,900 km

181. Galleria Spada

Adresse : Piazza Capo di Ferro, 13, 00186 Roma RM, Italie

Heures d'ouverture : mardi au dimanche de 8h30 - 19h30

Distance du Trajet 181 au Trajet 182 : 200 m – Distance Totale Parcourue : 41,100 km

182. Palazzo Farnese

Adresse : Piazza Farnese, 67, 00186 Roma RM, Italie

Heures d'ouverture : lundi, mercredi et jeudi de 15h00 à 16h00

Distance du Trajet 182 au Trajet 183 : 600 m – Distance Totale Parcourue : 41,700 km

183. Museo Criminologico

Adresse : Via del Gonfalone, 29, 00186 Roma RM, Italie

Distance du Trajet 183 au Trajet 184 : 600 m – Distance Totale Parcourue : 42,300 km

184. Museo di Scultura Antica Giovanni Barracco

Adresse : Corso Vittorio Emanuele II, 168, 00186 Roma RM, Italie

Heures d'ouverture : mardi au dimanche de 13h00 à 19h00

Distance du Trajet 184 au Trajet 185 : 10 m – Distance Totale Parcourue : 42,310 km

185. Chiesa di San Pantaleo e San Giuseppe Calasanzio

Adresse : Piazza di S. Pantaleo, 00186 Roma RM, Italie

Distance du Trajet 185 au Trajet 186 : 10 m – Distance Totale Parcourue : 42,320 km

186. Museo di Roma

Adresse : Piazza di San Pantaleo, 10, Piazza Navona, 2, 00186 Roma RM, Italie

Heures d'ouverture : mardi au dimanche de 10h00 à 19h00

Distance du Trajet 186 au Trajet 187 : 80 m – Distance Totale Parcourue : 42,400 km

187. Piazza Navona *

Adresse : Piazza Navona, 00186 Roma RM, Italie

Distance du Trajet 187 au Trajet 188 : 10 m – Distance Totale Parcourue : 42,410 km

188. Fontana del Moro

Adresse : Piazza Navona, 00186 Roma RM, Italie

Distance du Trajet 188 au Trajet 189 : 90 m – Distance Totale Parcourue : 42,500 km

189. Santuario di Nostra Signora del Sacro Cuore

Adresse : Corso del Rinascimento, 27, 00186 Roma RM, Italie

Distance du Trajet 189 au Trajet 190 : 100 m – Distance Totale Parcourue : 42,600 km

190. Chiesa di Sant'Agnes in Agone

Adresse : Via di Santa Maria dell'Anima, 30/A, 00186 Roma RM, Italie

Heures d'ouverture : mardi au dimanche de 9h00 - 12h30 et 15h30 - 19h00

Distance du Trajet 190 au Trajet 191 : 10 m – Distance Totale Parcourue : 42,610 km

191. Fontana dei Fiumi

Adresse : Piazza Navona, 00186 Roma RM, Italie

Distance du Trajet 191 au Trajet 192 : 10 m – Distance Totale Parcourue : 42,620 km

192. Museo Dei Gladiatori

Adresse : Piazza Navona, 90, 00186 Roma RM, Italie

TOP Rome (Italie)

Heures d'ouverture : lundi au dimanche de 10h00 - 13h30 et 14h00 - 17h30

Distance du Trajet 192 au Trajet 193 : 80 m – Distance Totale Parcourue : 42,700 km

193. Fontana de Nettuno

Adresse : Piazza Navona, 00186 Roma RM, Italie

Distance du Trajet 193 au Trajet 194 : 100 m – Distance Totale Parcourue : 42,800 km

194. Chiesa di Santa Maria della Pace

Adresse : Arco della Pace, 5, 00186 Roma RM, Italie

Heures d'ouverture : lundi au dimanche de 9h30 à 18h00

Distance du Trajet 194 au Trajet 195 : 100 m – Distance Totale Parcourue : 42,900 km

195. Chiostro del Bramante

Adresse : Arco della Pace, 5, 00186 Roma RM, Italie

Heures d'ouverture : lundi au dimanche de 9h30 à 21h00

Distance du Trajet 195 au Trajet 196 : 300 m – Distance Totale Parcourue : 43,200 km

196. Palazzo Altemps

Adresse : Piazza di Sant'Apollinare, 46, 00186 Roma RM, Italie

Heures d'ouverture : mardi au dimanche de 9h30 à 19h00

Distance du Trajet 196 au Trajet 197 : 10 m – Distance Totale Parcourue : 43,210 km

197. Basilica di Sant'Apollinare alle Terme

Adresse : Piazza di Sant'Apollinare, 49, 00186 Roma RM, Italie

Heures d'ouverture : lundi au vendredi de 7h30 - 9h00 et 12h30 - 13h30

Distance du Trajet 197 au Trajet 198 : 290 m – Distance Totale Parcourue : 43,500 km

198. Chiesa di Santa Maria della Concezione in Campo Marzio

Adresse : Piazza in Campo Marzio, 15, 00186 Roma RM, Italie

Distance du Trajet 198 au Trajet 199 : 400 m – Distance Totale Parcourue : 43,900 km

199. Obelisco di Montecitorio

Adresse : Piazza di Monte Citorio, 00186 Roma RM, Italie

Distance du Trajet 199 au Trajet 200 : 10 m – Distance Totale Parcourue : 43,910 km

200. Palazzo Montecitorio

Adresse : Piazza di Monte Citorio, 00186 Roma RM, Italie

Distance du Trajet 200 au Trajet 201 : 90 m – Distance Totale Parcourue : 44 km

201. Piazza di Monte Citorio

Adresse : 00186 Roma RM, Italie

Distance du Trajet 201 au Trajet 202 : 100 m – Distance Totale Parcourue : 44,100 km

202. Palazzo Wedekind

Adresse : P.za Colonna, 366, 00187 Roma RM, Italie

Distance du Trajet 202 au Trajet 203 : 10 m – Distance Totale Parcourue : 44,110 km

203. Chiesa di San Bartolomeo e di Sant'Alessandro da Bergamo

Adresse : P.za Colonna, 360, 00187 Roma RM, Italie

Heures d'ouverture : jeudi au dimanche de 10h00 - 12h00 et 17h00 - 19h00

Distance du Trajet 203 au Trajet 204 : 90 m – Distance Totale Parcourue : 44,200 km

204. Colonna di Marco Aurelio

Adresse : P.za Colonna, 00186 Roma RM, Italie

Distance du Trajet 204 au Trajet 205 : 10 m – Distance Totale Parcourue : 44,210 km

205. Piazza Colonna

Adresse : 00186 Roma RM, Italie

TOP Rome (Italie)

Distance du Trajet 205 au Trajet 206 : 10 m – Distance Totale Parcourue : 44,220 km

206. Fontana di Piazza Colonna

Adresse : P.za Colonna, 00186 Roma RM, Italie

Distance du Trajet 206 au Trajet 207 : 480 m – Distance Totale Parcourue : 44,700 km

207. Chiesa Santi Vincenzo e Anastasio a Fontana di Trevi

Adresse : Vicolo dei Modelli, 72, 00187 Roma RM, Italie

Distance du Trajet 207 au Trajet 1 : 200 m – Distance Totale Parcourue : 44,900 km

Vous pouvez aussi télécharger l'itinéraire en couleur ci-dessous

<https://www.voyagesetevasions.com/plans-visites-ville/itineraire-ville-rome-format-normal.pdf>

S'y rendre

La randonnée est bien desservie par les transports publics

S'y rendre

Suivez le guide MAPS

pour vous rendre au point de départ
Fontana di Trevi, Piazza di Trevi, 00187 Roma RM, Italie
en train, en bus, en voiture, en moto, en vélo ou à pied.

Points d'intérêt

- 1. Fontana di Trevi
- 2. Chiesa di Santa Maria in Via
- 3. Piazza di San Silvestro
- 4. Basilica di Sant' Andrea delle Fratte
- 5. Piazza di Spagna
- 6. Colonna dell'Immacolata Concezione
- 7. Trinité des monts
- 8. Fontana della Barcaccia
- 9. Chiesa di San Rocco all'Augusteo
- 10. Mausoleo di Augusto
- 11. Mosaico del Mito di Roma - Ferruccio Ferrazzi
- 12. Casa di Goethe
- 13. Basilica di Santa Maria in Montesanto

- 14. Chiesa di Santa Maria dei Miracoli
- 15. Obelisco Flaminio
- 16. Fontana del Nettuno
- 17. Fontana dei Leoni
- 18. Piazza del Popolo
- 19. Arma dei Carabinieri Comando Legione Regione Lazio Roma
- 20. Museo Leonardo da Vinci
- 21. Basilica Parrocchiale di Santa Maria del Popolo
- 22. Porta del Popolo
- 23. Piazzale Flaminio
- 24. Propilei Neoclassici
- 25. Fontana di Esculapio
- 26. Estatua de José Artigas
- 27. Propilei Egizi
- 28. Statua di Victor Hugo
- 29. Museo Carlo Bilotti
- 30. Statua di Ettore e Andromaca
- 31. Portico dei Leoni
- 32. Mostra dell'Acqua Felice
- 33. Casina del Lago
- 34. Fonte Gaia
- 35. Tempio di Esculapio
- 36. Villa Borghese
- 37. Monumento a Goethe
- 38. Propilei delle Aquile
- 39. Porta Pinciana
- 40. Chiesa di San Patrizio a Villa Ludovisi
- 41. Museo Boncompagni Ludovisi
- 42. Auditorium Ambasciata Britannica
- 43. Porta Pia
- 44. Museo Storico dei Bersaglieri
- 45. Monumento al Bersagliere
- 46. Museo d'Arte Contemporanea
- 47. Galleria Borghese
- 48. Loggia dei vini
- 49. Bioparco
- 50. Museo civico di Zoologia
- 51. Galleria Nazionale d'Arte Moderna e Contemporanea
- 52. Accademia di Romania in Roma
- 53. Museo Nazionale Etrusco di Villa Giulia
- 54. Basilica di Sant'Eugenio
- 55. Casa Museo Alberto Moravia

TOP Rome (Italie)

- 56. Tempio Valdese di piazza Cavour
- 57. Teatro Adriano
- 58. Monumento a Camillo Benso, conte di Cavour
- 59. Casa Madre dei Mutilati
- 60. Ponte Sant'Angelo
- 61. Castel Sant'Angelo
- 62. Ponte Vittorio Emanuele II
- 63. Corsie Sistine di Santo Spirito in Sassia
- 64. Parrocchia Santuario di Santa Maria in Traspontina
- 65. Museo Leonardo Da Vinci Experience
- 66. Cammino di San Tommaso
- 67. Museo Storico dell'Arma dei Carabinieri
- 68. Monumento Equestre al Carabiniere
- 69. Museo Chiaramonti
- 70. Sfera con Sfera
- 71. La Pigna di San Pietro
- 72. Museo Pio-Clementino
- 73. Scala Elicoidale Momo
- 74. Museo Filatelico e Numismatico
- 75. Museo Pio Cristiano
- 76. Pinacoteca dei Musei Vaticani
- 77. Museo Braccio Nuovo
- 78. Musei Vaticani
- 79. Cortile del Belvedere
- 80. Cappella Sistina
- 81. Basilica di San Pietro
- 82. Guardia Svizzera Arco delle Campane
- 83. Statua di San Pietro
- 84. Colonnato da San Pietro di Piazza
- 85. Fontana di Bernini
- 86. Angels Unawares
- 87. Obelisco Vaticano di Piazza San Pietro
- 88. Piazza San Pietro
- 89. Palazzo Corsini
- 90. Basilica di Santa Maria in Trastevere
- 91. Basilica di San Crisogono
- 92. Monumento a Giuseppe Gioacchino Belli
- 93. Palazzo e Torre degli Anguillara
- 94. Chiesa di Santa Maria dell'Orto
- 95. Chiesa di San Francesco a Ripa
- 96. Porta Portese
- 97. Giardino degli Aranci
- 98. Basilica di Santa Maria in Cosmedin
- 99. Fontana dei Tritoni
- 100. Tempio di Ercole Vincitore
- 101. Tempio di Portuno
- 102. Casina dei Pierleoni
- 103. Basilica di San Nicola in Carcere
- 104. Teatro Marcellus
- 105. Isola Tiberina
- 106. Chiesa di San Giovanni Calibita
- 107. Basilica di San Bartolomeo all'Isola Tiberina
- 108. Statua dei Quattro Santi
- 109. Fontana delle Tartarughe
- 110. Chiesa di Santa Maria in Portico in Campitelli
- 111. Musei Capitolini
- 112. Statua Equestre di Marco Aurelio
- 113. Piazza del Campidoglio
- 114. Fontana della Dea Roma
- 115. Basilica di Santa Maria in Aracoeli
- 116. Clivo Argentario
- 117. Chiesa dei Santi Luca e Martina Martiri
- 118. Arco di Settimio Severo
- 119. Foro Romano
- 120. Basilica dei Santi Cosma e Damiano
- 121. Basilica di Massenzio
- 122. Arco di Tito
- 123. Tempio di Venere e Roma
- 124. Arco di Costantino
- 125. Piazza del Colosseo
- 126. Colosseo
- 127. Basilica di San Clemente al Laterano
- 128. Domus Aurea
- 129. Terme di Traiano
- 130. Basilica di San Pietro in Vincoli
- 131. Mosè di Michelangelo
- 132. Torre dei capocci
- 133. Basilica Papale di Santa Maria Maggiore
- 134. Obelisco Esquilino
- 135. Basilica del Sacro Cuore di Gesù
- 136. Museo Nazionale Romano, Terme di Diocleziano
- 137. Statua di San Giovanni Paolo II
- 138. Museo storico della Didattica
- 139. Basilica di Santa Maria degli Angeli
- 140. Museo Nazionale Romano, Aula Ottagonale

TOP Rome (Italie)

- 141. Monumento della Caravella
- 142. Chiesa di San Bernardo alle Terme
- 143. Chiesa di Santa Susanna
- 144. Fontana dell'Acqua Felice
- 145. Chiesa di Santa Maria della Vittoria
- 146. Fontana delle Api
- 147. Museo e Cripta dei Frati Cappuccini
- 148. Fontana del Tritone
- 149. Monumento Celebrativo del Bicentenario dei Carabinieri
- 150. Chiesa di Sant'Andrea al Quirinale
- 151. Palazzo delle Esposizioni
- 152. Albero monumentale della Canfora
- 153. Palazzo del Quirinale
- 154. Obélisque du Quirinal
- 155. Scuderie del Quirinale
- 156. Palazzo Colonna
- 157. Palazzo Valentini
- 158. Colonne Trajane
- 159. Chiesa del Santissimo Nome di Maria al Foro Traiano
- 160. Piazza Foro Traiano
- 161. Mercati di Traiano
- 162. Foro di Augusto
- 163. Le Colonnacce
- 164. Statua Octavian Augustus
- 165. Statua di Giulio Cesare
- 166. Statua di Traiano
- 167. Foro di Traiano
- 168. Altare della Patria
- 169. Fontana del Tirreno
- 170. Palazzo Venezia
- 171. Piazza Venezia
- 172. Chiesa del Gesù
- 173. Galleria Doria Pamphilj
- 174. Chiesa di San Marcello al Corso
- 175. Palazzo Cipolla
- 176. Fontana del Pantheon
- 177. Panthéon
- 178. Largo di Torre Argentina
- 179. Basilica di Sant'Andrea della Valle
- 180. Campo de' Fiori
- 181. Galleria Spada
- 182. Palazzo Farnese
- 183. Museo Criminologico
- 184. Museo di Scultura Antica Giovanni Barracco
- 185. Chiesa di San Pantaleo e San Giuseppe Calasanzi
- 186. Museo di Roma
- 187. Piazza Navona
- 188. Fontana del Moro
- 189. Santuario di Nostra Signora del Sacro Cuore
- 190. Chiesa di Sant'Agnese in Agone
- 191. Fontana dei Fiumi
- 192. Museo Dei Gladiatori
- 193. Fontana del Nettuno
- 194. Chiesa di Santa Maria della Pace
- 195. Chiostro del Bramante
- 196. Palazzo Altemps
- 197. Basilica di Sant'Apollinare alle Terme
- 198. Chiesa di Santa Maria della Concezione in Campo Marzio
- 199. Obelisco di Montecitorio
- 200. Palazzo Montecitorio
- 201. Piazza di Monte Citorio
- 202. Palazzo Wedekind
- 203. Chiesa di San Bartolomeo e di Sant'Alessandro da Bergamo
- 204. Colonna di Marco Aurelio
- 205. Piazza Colonna
- 206. Fontana di Piazza Colonna
- 207. Chiesa Santi Vincenzo e Anastasio a Fontana di Trevi
- 1. Fontana di Trevi

Activité disponible pour iPhone et Android.

Scanner le code QR et sauvegarder la randonnée hors-ligne, la partager avec des amis et bien plus encore ...

Site internet

<https://out.ac/ISccov>

TOP Rome (Italie)



Rome (Italie)

Crédit : VOYAGES EVASIONS, Communauté



Colosseo

Crédit : VOYAGES EVASIONS, Communauté



Fontana di Trevi

Crédit : VOYAGES EVASIONS, Communauté



Castel Sant'Angelo

Crédit : VOYAGES EVASIONS, Communauté





















Basilica di San Pietro


















Crédit : VOYAGES EVASIONS, Communauté

Légende









Topographie

	Fôret, Bois
	Marais
	Lande
	Terrain de construction de logements avec bâtiment unique
	Zone commerciale avec bâtiment unique
	Cimetière
	Terrain de golf
	Terrain de sport, Stade
	Stade
	Piscine en plein air
	Vignoble
	Peinture rupestre
	Frontière
	Frontière
	Limite du département
	Courbe de niveau
	Terrain d'usage spécial
	Réserve naturelle











Signes topographiques

	Montagne/Sommet
	Point culminant
	Burg
	Cave
	Église
	Chapelle
	Cimetière
	Château/Château fort
	Monastère
	Monument
	Ruine
	Mine
	Bloc erratique/Tumulus
	Pylône de télécommunication
	Éolienne
	Moulin à vent/Moulin à eau
	Point de vue

Routes et chemins

	Autoroute avec numéro
	Route nationale avec numéro
	Route départementale, route nationale
	Route communale
	Chemin forestier principal
	Chemin forestier
	Chemin pédestre
	Via ferrata

Remontées mécaniques, train

	Téléphérique
	Téléphérique
	Télesiège
	Remontée mécanique
	Transport de matériel
	Train
	Train de banlieue
	Métro
	Tram
	Gare