


part of outdooractive

ROME (Italie) TOP Balade urbaine

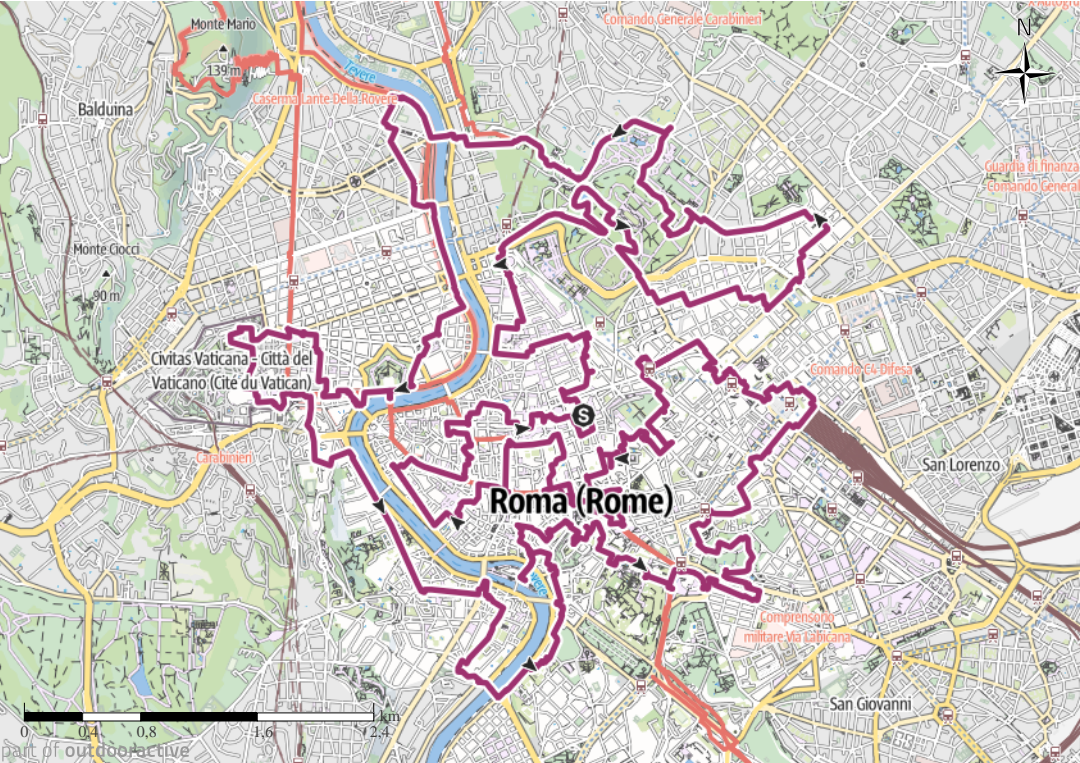


Activité

Distance	↔	44,9 km
Difficulté	↔	Moyen
Durée	🕒	11:45 h.
Dénivé positif	▲	419 m
Dénivé négatif	▼	419 m
Altitude		81 m
Technique	●●●●●	
Endurance	●●●●●	

10 m

81 m



VOYAGES EVASIONS

Mise à jour : 02.03.2025

Scannez le code QR et sauvegardez la randonnée hors-ligne, la partager avec des amis et bien plus encore ...

Site internet <https://outac/iscov>

Photo de couverture: Rome (Italie)
Crédit : VOYAGES EVASIONS, Communauté

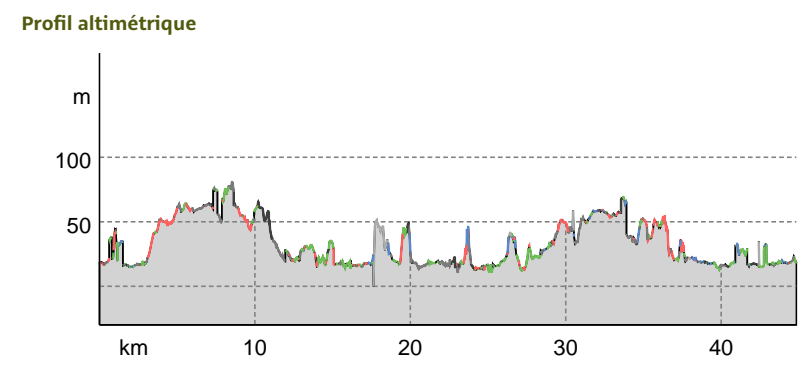
Données cartographiques: Cartographie d'Outdooractive: ©OpenStreetMap (www.openstreetmap.org)

Basilica di San Pietro
Crédit : VOYAGES EVASIONS, Communauté



Types de voie

Asphalte	12,4 km
Chemin de terre	4,1 km
Chemin	14,3 km
Sentier	9,2 km
Route	3,3 km
Inconnu	1,6 km



Visite guidée et numérotée de la ville de Rome (Italie)

Point de départ de l'activité
Fontana di Trevi, Piazza di Trevi, 00187 Roma RM, Italie

Point d'arrivée de l'activité
Fontana di Piazza Colonna, Piazza Colonna, 00186 Roma RM, Italia
dieda Bergamo, P.za ...



Rome (Italie)
Crédit : VOYAGES EVASIONS, Communauté

