

part of outdooractive

**ROYAN (France)** TOP Balade urbaine

**Activité**

Distance → 14,9 km  
Difficulté Moyenne

Durée ⌚ 3:45 h  
Niveau physique

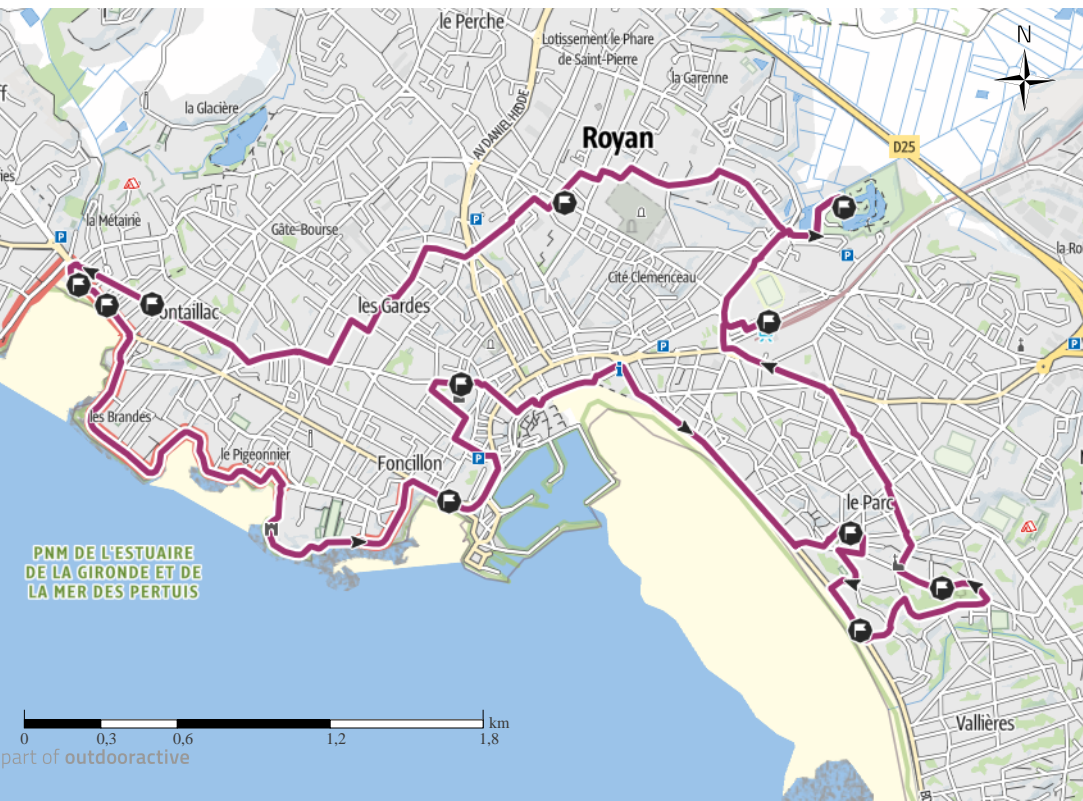
Dénivélé positif ▲ 36 m  
Dénivélé négatif ▼ 36 m

Altitude

Technicité

3 m

25 m



**VOYAGES EVASIONS**

Mise à jour: 08.06.2022



Activité disponible pour iPhone et Android.

Scanner le code QR et sauvegarder la randonnée hors-ligne, la partager avec des amis et bien plus encore ...

Site internet

<https://outlac19wwic>



Photo de couverture: Royan ( France )

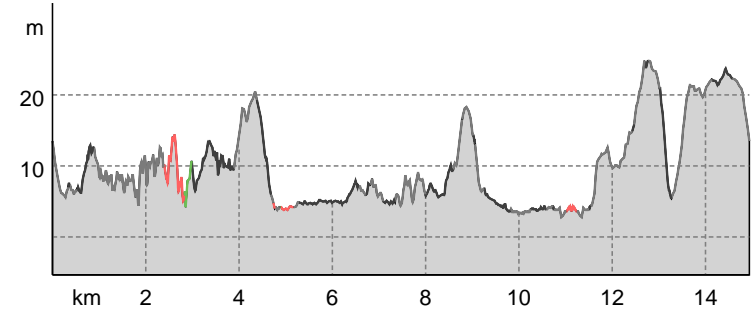
Crédit photo : VOYAGES EVASIONS, Communauté

© IGN Données cartographiques: Cartographie d'Outdooractive; @OpenStreetMap (www.openstreetmap.org)

**Type de chemin**

Asphalte	8,2 km
Chemin	0,2 km
Sentier	1 km
Asphalte	5,6 km

**Profil altimétrique**



Visite guidée et numérotée de la ville de Royan ( France )

Point de départ de l'activité

Musée de Royan, 31 Avenue de Paris, 17200 Royan, France

Point d'arrivée de l'activité

Église Saint-Pierre de Royan, 81 Boulevard Georges Clemenceau, 17200 Royan, France



Royan ( France )

Crédit photo : VOYAGES EVASIONS, Communauté




Phare de Royan

Crédit photo : VOYAGES EVASIONS, Communauté



Plage de Royan

Crédit photo : VOYAGES EVASIONS, Communauté



Pontons et Carrelets De Royan

Crédit photo : VOYAGES EVASIONS, Communauté



Port de Royan

Crédit photo : VOYAGES EVASIONS, Communauté



1



2



3



4