


**TOP** Saint-Sébastien ( Espagne )

Balade urbaine



**Activité**

Distance 26,1 km

Difficulté Moyen

Durée 7:55 h

Niveau physique

Technicité

Altitude

Dénivélé positif 528 m

Dénivélé négatif 528 m

0 m

166 m

part of outdooractive

Photo de couverture: Saint-Sébastien ( Espagne )  
 Crédit : VOYAGES EVASIONS, Communauté

Données cartographiques: Cartographie d'Outdooractive: ©OpenStreetMap (www.openstreetmap.org)

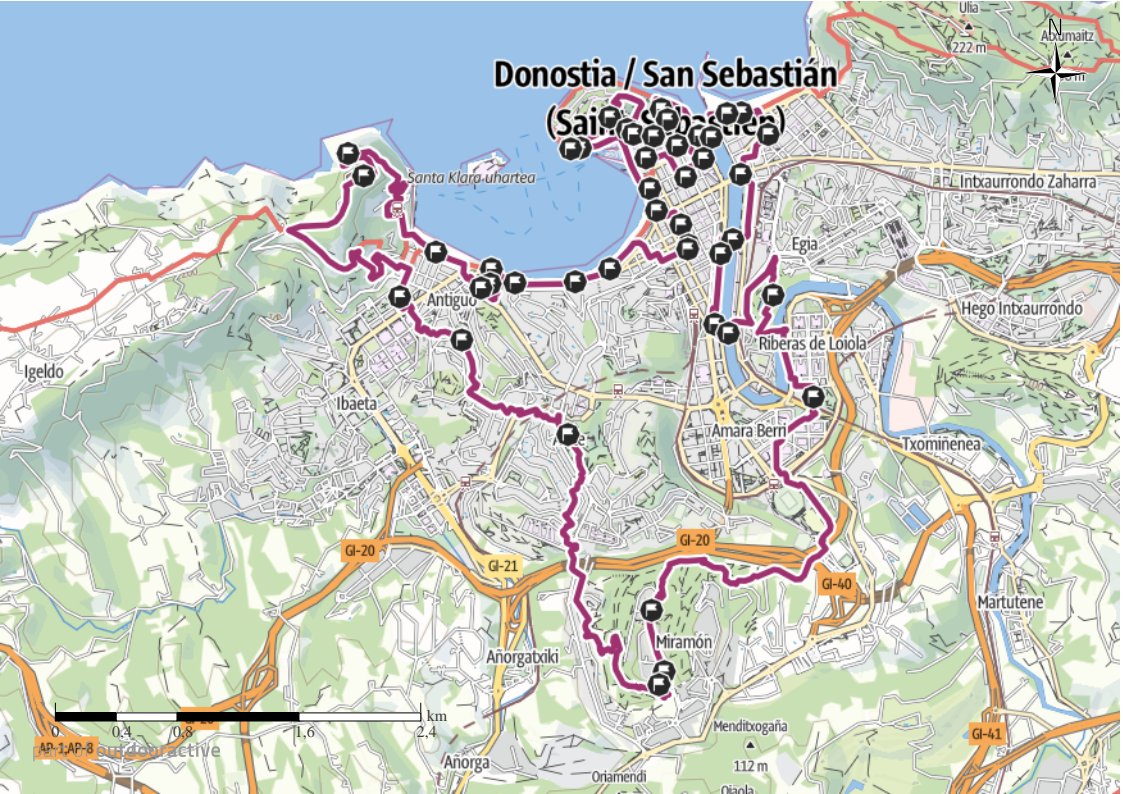
Scannez le code QR et sauvegardez la randonnée hors-ligne, la partager avec des amis et bien plus encore ...

Site internet <https://outlac/irhmi>



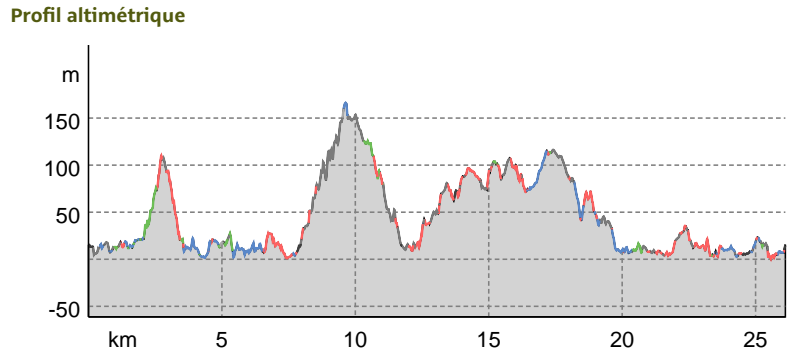
**VOYAGES EVASIONS**

Mise à jour : 25.02.2024



**Type de chemin**

Asphalte	7,7 km
Chemin de terre	6,4 km
Chemin	2,5 km
Sentier	8,4 km
Route	0,9 km
Inconnu	0,2 km



Visite guidée et numérotée de la ville de Saint-Sébastien ( Espagne )

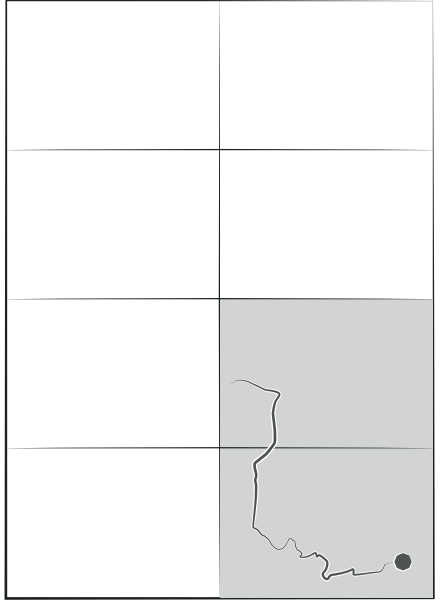
**Point de départ de l'activité**  
 San Sebastián City Tour, Salamanca Pasealekua, 2, 20003 Donostia, Gipuzkoa, Espagne

**Point d'arrivée de l'activité**  
 Kursaal zubia, 20002 Donostia, Gipuzkoa, Espagne




Saint-Sébastien ( Espagne )  
 Crédit : VOYAGES EVASIONS, Communauté

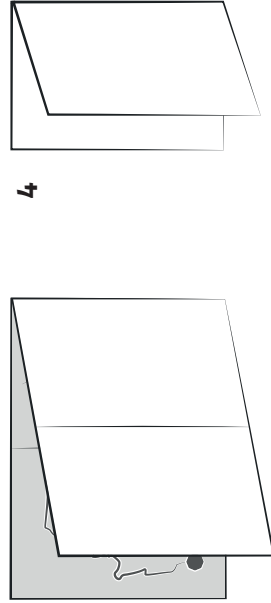





1



2



3



4