



TOP Saintes (France)

Balade urbaine



part of outdooractive

VOYAGES EVASIONS

Mise à jour: 05.04.2022



Activité disponible pour iPhone et Android.

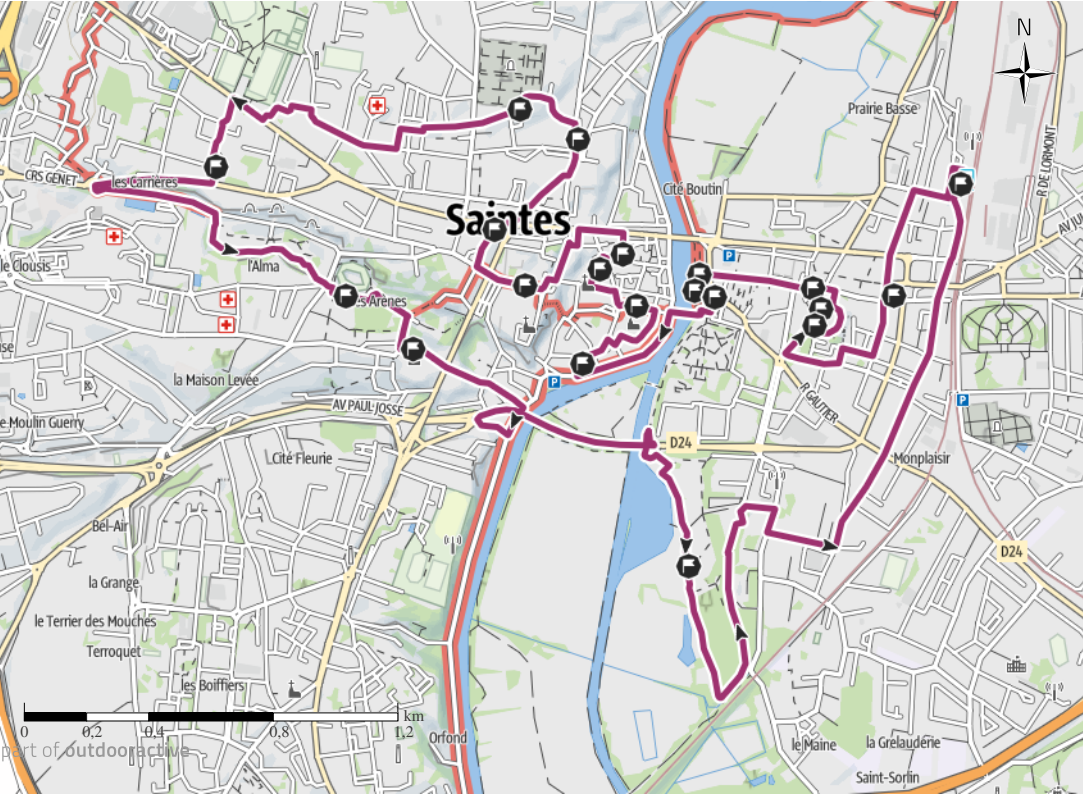


<https://out.ac/IGSSV>

Scanner le code QR et sauvegarder la randonnée hors-ligne, la partager avec des amis et bien plus encore ...

Site internet

Photo de couverture: Saintes (France)
Crédit photo : VOYAGES EVASIONS, Communauté
© IGN Données cartographiques: Cartographie d'Outdooractive;
@OpenStreetMap (www.openstreetmap.org)

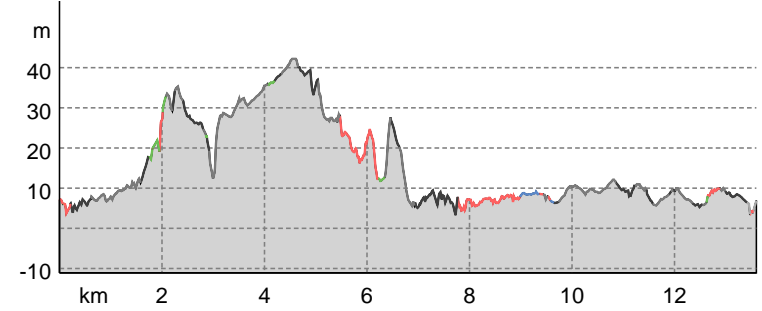


part of outdooractive

Type de chemin

Asphalte	6 km
Chemin de terre battue	0,4 km
Chemin	0,6 km
Sentier	2,7 km
Asphalte	3,8 km
Inconnu	0,1 km

Profil altimétrique



Visite guidée et numérotée de la ville de Saintes (France)

Point de départ de l'activité

Musée archéologique, 10 Rue du Communal, 17100 Saintes, France

Point d'arrivée de l'activité

Les Croisières Charentaises "Bernard Palissy III", Pl. Bassompierre, 17100 Saintes, ...



Saintes (France)

Crédit photo : VOYAGES EVASIONS, Communauté




Crédit photo : VOYAGES EVASIONS, Communauté

Église protestante unie de Saintes




Crédit photo : VOYAGES EVASIONS, Communauté

Cathédrale Saint-Pierre de Saintes



Crédit photo : VOYAGES EVASIONS, Communauté

Abbaye aux Dames




Crédit photo : VOYAGES EVASIONS, Communauté

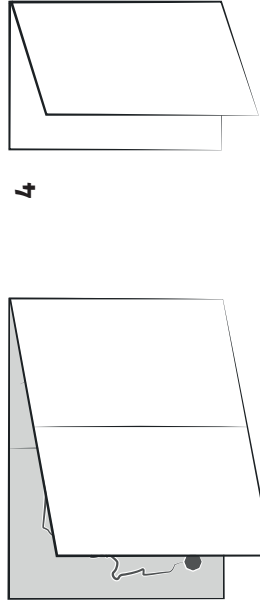
Amphithéâtre gallo-romain de Saintes




1



2



3



4