

TOP Santa Cruz de Tenerife (Ténérife)

↔ 11,1 km

🕒 2:45 h.

▲ 157 m

▼ 234 m

Difficulté

Moyen

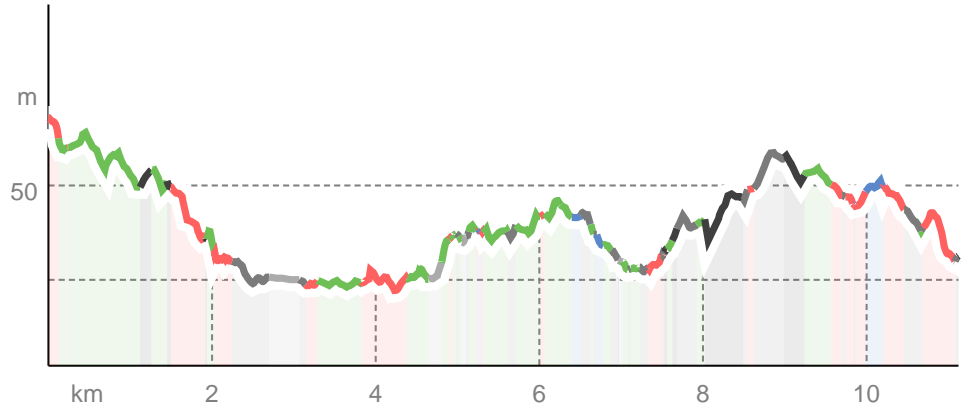


Données cartographiques: cartographie d'Outdooractive; ©OpenStreetMap (www.openstreetmap.org)

Types de voie

Asphalte	2,1 km
Chemin de terre	0,5 km
Chemin	4,1 km
Sentier	2,9 km
Route	1 km
Inconnu	0,6 km

Profil altimétrique



Activité

Balade urbaine

Distance	↔	11,1 km
Durée	🕒	2:45 h.
Dénivelé positif	▲	157 m
Dénivelé négatif	▼	234 m

Difficulté **Moyen**

Endurance **●●●●●**

Technique **●●●●●**

Altitude

86 m

-5 m

Meilleure période pour cette activité

JANV. | FÉVR. | MARS
 AVR. | MAI | JUN
 JUL. | AOÛT | SEPT.
 OCT. | NOV. | DÉC.

Évaluations

Auteurs

Expérience **●●●●●**

Paysage **●●●●●**

Communauté

Autres données de l'activité

Caractéristiques

Accès en transports publics	Aller simple
Pittoresque	Patrimoine culturel / historique
Géologie	Flore
Conseils pratiques	Chien autorisé

Distinctions

- 🍴 Point(s) de restauration
- 👨‍👩‍👧 À faire en famille



VOYAGES EVASIONS

Mise à jour : 23.04.2026

Visite guidée et numérotée de la ville de Santa Cruz de Tenerife (Ténérife)

Parcours intégral du circuit pour visiter entièrement la ville de Santa Cruz de Tenerife : **distance 11,100 km - durée 2h45mn** Vous pouvez visiter pleinement Santa Cruz de Tenerife et parcourir tranquillement notre circuit dans son intégralité et de plus numéroté sur 1 jour, 2 jours ou voir 3 jours suivant votre cadence souhaitée. Nous vous conseillons de parcourir à pied selon votre rythme pour les courtes distances ... Et concernant les longues distances, vous pouvez choisir de vous y rendre plus commodément en voiture, en moto ou en transports en commun.

Note de l'auteur

Voyages et Evasions

Information Copyright - Tous droits réservés.

Matériel d'information

Conseils et recommandations supplémentaires

Vous pouvez consulter notre site web sur la ville de Santa Cruz de Ténérife pour obtenir plus d'informations.

<https://www.voyagesetevasions.com/itineraire-pour-visiter-la-ville-de-santa-cruz-de-tenerife-a-tenerife-en-espagne.htm>

Carnet de route

Point de départ de l'activité

Parque La Granja, Av. de Madrid, 2, 38007 Santa Cruz de Ténérife, Espagne

Coordonnées :

DD: 28.463758, -16.265503

DMS: 28°27'49.5"N 16°15'55.8"W

UTM: 28R 376103 3149229

w3w: ///glousser.finalement.ornement

Point d'arrivée de l'activité

Monumento al Ángel de la Paz, Av. Francisco la Roche, 38001 Santa Cruz de Ténérife, Espagne

Carnet de route

Itinéraire guidé et parcours numéroté pour visiter Santa Cruz de Tenerife (Ténérife)

Lieux incontournables de Santa Cruz de Tenerife : ils sont distingués par un astérisque (*).

1. Parque La Granja

Adresse : Av. de Madrid, 2, 38007 Santa Cruz de Ténérife, Espagne

Heures d'ouverture : lundi au vendredi de 10h00 à 18h00 - samedi de 10h00 à 13h00

Distance du Trajet 1 au Trajet 2 : 1100 m – Distance Totale Parcourue : 1,100 km

2. Iglesia de Santo Domingo de Guzmán *

Adresse : Av. Tres de Mayo, 38, 38005 Santa Cruz de Ténérife, Espagne

Heures d'ouverture : dimanche au vendredi de 10h00 à 13h00 et 17h30 à 19h30 - samedi de 17h30 à 19h30

Distance du Trajet 2 au Trajet 3 : 1400 m – Distance Totale Parcourue : 2,500 km

3. Parque Marítimo César Manrique

Adresse : Av. la Constitución, 5, 38005 Santa Cruz de Ténérife, Espagne

Heures d'ouverture : lundi au dimanche de 10h00 à 18h00

Distance du Trajet 3 au Trajet 4 : 200 m – Distance Totale Parcourue : 2,700 km

4. Casa de la Pólvara

Adresse : Av. la Constitución, 35, 38003 Santa Cruz de Ténérife, Espagne

Distance du Trajet 4 au Trajet 5 : 100 m – Distance

Totale Parcourue : 2,800 km

5. Castillo de San Juan Bautista

Adresse : 38003 Santa Cruz de Ténérife, Santa Cruz de Ténérife, Espagne

Distance du Trajet 5 au Trajet 6 : 100 m – Distance Totale Parcourue : 2,900 km

6. Escultura móvil César Manrique

Adresse : Av. la Constitución, 38003 Santa Cruz de Ténérife, Espagne

Distance du Trajet 6 au Trajet 7 : 100 m – Distance Totale Parcourue : 3 km

7. Ermita de Nuestra Señora de Regla

Adresse : Av. Marítima, 38003 Santa Cruz de Ténérife, Espagne

Distance du Trajet 7 au Trajet 8 : 100 m – Distance Totale Parcourue : 3,100 km

8. Auditorio de Ténérife Adán Martín *

Adresse : Av. la Constitución, 1, 38003 Santa Cruz de Ténérife, Espagne

Distance du Trajet 8 au Trajet 9 : 1300 m – Distance Totale Parcourue : 4,400 km

9. Castillo de San Cristóbal *

Adresse : s/n Plaza de España, 38003 Santa Cruz de Ténérife, Espagne

Heures d'ouverture : lundi au samedi de 10h00 à 18h00

Distance du Trajet 9 au Trajet 10 : 100 m – Distance Totale Parcourue : 4,500 km

10. Alameda del Duque de Santa Elena

Adresse : C. la Marina, 38002 Santa Cruz de Ténérife, Espagne

Distance du Trajet 10 au Trajet 11 : 100 m – Distance Totale Parcourue : 4,600 km

11. Monumento a Los Caídos

Adresse : 38003 Santa Cruz de Ténérife, Santa Cruz de Ténérife, Espagne

Distance du Trajet 11 au Trajet 12 : 10 m – Distance Totale Parcourue : 4,610 km

12. Escultura Lo llevo bien de Julio Nieto

Adresse : 38003 Santa Cruz de Ténérife, Espagne

Distance du Trajet 12 au Trajet 13 : 10 m – Distance Totale Parcourue : 4,620 km

13. Cabildo Insulaire

Adresse : Plaza de España, s/n, 38003 Santa Cruz de Ténérife, Espagne

Heures d'ouverture : lundi au vendredi de 8h00 à 15h00

Distance du Trajet 13 au Trajet 14 : 80 m – Distance Totale Parcourue : 4,700 km

14. Santa Cruz Sign

Adresse : Plaza de España, 38003 Santa Cruz de Ténérife, Espagne

Distance du Trajet 14 au Trajet 15 : 10 m – Distance Totale Parcourue : 4,710 km

15. Triunfo de Candelaria *

Adresse : Plaza de la Candelaria, 38002 Santa Cruz de Ténérife, Espagne

Distance du Trajet 15 au Trajet 16 : 90 m – Distance Totale Parcourue : 4,800 km

16. Plaza de la Candelaria *

Adresse : Plaza de la Candelaria, 38002 Santa Cruz de Ténérife, Espagne

Distance du Trajet 16 au Trajet 17 : 100 m – Distance Totale Parcourue : 4,900 km

17. Palacio de Carta *

Adresse : Plaza de la Candelaria, 9, 38002 Santa Cruz de Ténérife, Espagne

Distance du Trajet 17 au Trajet 18 : 100 m – Distance Totale Parcourue : 5,000 km

18. Estatua de José Murphy Meade

Adresse : Calle de S. Francisco, 15, 38002 Santa Cruz de Ténérife, Espagne

Distance du Trajet 18 au Trajet 19 : 100 m – Distance Totale Parcourue : 5,100 km

19. Parroquia de San Francisco de Asís *

Adresse : Plaza San Francisco, 13, 38002 Santa Cruz de Ténérife, Espagne

Distance du Trajet 19 au Trajet 20 : 100 m – Distance Totale Parcourue : 5,200 km

20. Estatua Del Valor

Adresse : Villalba Hervás, 29, 38002 Santa Cruz de Ténérife, Espagne

Distance du Trajet 20 au Trajet 21 : 100 m – Distance Totale Parcourue : 5,300 km

21. Plaza del Príncipe de Asturias *

Adresse : Villalba Hervás, 19, 27, 38002 Santa Cruz de Ténérife, Espagne

Distance du Trajet 21 au Trajet 22 : 50 m – Distance Totale Parcourue : 5,350 km

22. Museo de Bellas Artes *

Adresse : C. José Murphy, 12, 38002 Santa Cruz de Ténérife, Espagne

Heures d'ouverture : mardi au dimanche de 10h00 à 14h00

Distance du Trajet 22 au Trajet 23 : 250 m – Distance Totale Parcourue : 5,600 km

23. Plaza de Isabel II

Adresse : 38002 de, C. Patricio Estevanez, 2, 38002 Santa Cruz de Ténérife, Espagne

Distance du Trajet 23 au Trajet 24 : 500 m – Distance Totale Parcourue : 6,100 km

24. Parroquia de Nuestra Señora del Pilar

Adresse : C. el Pilar, 19, 38002 Santa Cruz de Ténérife, Espagne

Distance du Trajet 24 au Trajet 25 : 300 m – Distance Totale Parcourue : 6,400 km

25. Circulo de Bellas Artes de Ténérife

Adresse : C. del Castillo, 43, 38003 Santa Cruz de Ténérife, Espagne

Heures d'ouverture : mardi au samedi de 10h00 à 14h00 et 17h00 à 21h00

Distance du Trajet 25 au Trajet 26 : 200 m – Distance Totale Parcourue : 6,600 km

26. Teatro Guimerá *

Adresse : 38003 Santa Cruz de Ténérife, Santa Cruz de Ténérife, Espagne

Distance du Trajet 26 au Trajet 27 : 100 m – Distance Totale Parcourue : 6,700 km

27. Centro de Arte la Recova

Adresse : Plaza Isla de la madera, s/n, 38003 Santa Cruz de Ténérife, Espagne

Heures d'ouverture : mardi au samedi de 11h00 à 13h00 et 17h00 à 20h00 - dimanche de 11h00 à 14h00

Distance du Trajet 27 au Trajet 28 : 300 m – Distance Totale Parcourue : 7 km

28. Iglesia de Nuestra Señora de la Concepción Santa Cruz *

Adresse : Plaza de la Iglesia, 2, 38003 Santa Cruz de Ténérife, Espagne

Distance du Trajet 28 au Trajet 29 : 200 m – Distance Totale Parcourue : 7,200 km

29. Museo de Naturaleza y Arqueología *

Adresse : C. Fuente Morales, s/n, 38003 Santa Cruz de Ténérife, Espagne

Heures d'ouverture : lundi au samedi de 9h00 à 19h00 - dimanche de 10h00 à 17h00

Distance du Trajet 29 au Trajet 30 : 300 m – Distance Totale Parcourue : 7,500 km

30. Mercado Ntra. Señora de África *

Adresse : Av. de San Sebastián, 51, 38003 Santa Cruz de Ténérife, Espagne

Heures d'ouverture : lundi au dimanche de 6h00 à 14h00

Distance du Trajet 30 au Trajet 31 : 400 m – Distance

Totale Parcourue : 7,900 km

31. Ermita de San Sebastián

Adresse : 38005 Santa Cruz de Ténérife, Espagne

Distance du Trajet 31 au Trajet 32 : 200 m – Distance Totale Parcourue : 8,100 km

32. Casa del Carnaval

Adresse : C. Aguere, 17, 38005 Santa Cruz de Ténérife, Espagne

Heures d'ouverture : lundi au dimanche de 10h00 à 18h30

Distance du Trajet 32 au Trajet 33 : 300 m – Distance Totale Parcourue : 8,400 km

33. Fuente de la plaza Weyler

Adresse : Plaza del Gral. Weyler, 1, 38003 Santa Cruz de Ténérife, Espagne

Distance du Trajet 33 au Trajet 34 : 600 m – Distance Totale Parcourue : 9 km

34. Galería Leyendecker

Adresse : Rbla. de Sta. Cruz, 86, 38004 Santa Cruz de Ténérife, Espagne

Heures d'ouverture : lundi au vendredi de 10h00 à 18h00

Distance du Trajet 34 au Trajet 35 : 700 m – Distance Totale Parcourue : 9,700 km

35. Parque García Sanabria *

Adresse : 38004, Santa Cruz de Ténérife, Espagne

Distance du Trajet 35 au Trajet 36 : 900 m – Distance Totale Parcourue : 10,600 km

36. Museo Militar de Almeyda *

Adresse : C. San Isidro, 2, 38001 Santa Cruz de Ténérife, Espagne

Heures d'ouverture : lundi au vendredi de 9h00 à 15h00 - samedi et dimanche de 10h00 à 14h00

Distance du Trajet 36 au Trajet 37 : 500 m – Distance Totale Parcourue : 11,100 km

37. Monumento al Ángel de la Paz

Adresse : Av. Francisco la Roche, 38001 Santa Cruz de Ténérife, Espagne

Distance du Trajet 37 au Trajet 37 : 0 m – Distance Totale Parcourue : 11,100 km

Vous pouvez aussi télécharger l'itinéraire de Santa Cruz de Tenerife ci-dessous

<https://www.voyagesetevasions.com/plans-visites-villes/itineraires-ville-santa-cruz-de-tenerife-format-normal.pdf>

S'y rendre



La randonnée est bien desservie par les transports publics

S'y rendre

Suivez le **guide MAPS** pour vous rendre au point de départ **Parque La Granja, Av. de Madrid, 2, 38007 Santa Cruz de Ténérife, Espagne** en bus, en voiture, en moto, en vélo ou à pied.

Points d'intérêt

1. Parque La Granja
2. Iglesia de Santo Domingo de Guzmán
3. Parque Marítimo César Manrique
4. Casa de la Pólvara
5. Castillo de San Juan Bautista
6. Escultura móvil César Manrique
7. Ermita de Nuestra Señora de Regla
8. Auditorio de Tenerife Adán Martín
9. Castillo de San Cristóbal
10. Alameda del Duque de Santa Elena
11. Monumento a Los Caídos
12. Escultura "Lo llevo bien" de Julio Nieto
13. Cabildo insulaire
14. Santa Cruz Sign
15. Triunfo de Candelaria
16. Plaza de la Candelaria
17. Palacio de Carta
18. Estatua de José Murphy Meade
19. Parroquia de San Francisco de Asís
20. Estatua Del Valor
21. Plaza del Príncipe de Asturias
22. Museo de Bellas Artes
23. Plaza de Isabel II
24. Parroquia de Nuestra Señora del Pilar
25. Circulo de Bellas Artes de Tenerife
26. Teatro Guimerá
27. Centro de Arte la Recova
28. Iglesia de Nuestra Señora de la Concepción
29. Museo de Naturaleza y Arqueología
30. Mercado Ntra. Señora de África
31. Ermita de San Sebastián
32. Casa del Carnaval
33. Fountain Square Weyler
34. Galería Leyendecker
35. Parque García Sanabria

36. Museo Militar de Almeyda

37. Monumento al Ángel de la Paz

Activité disponible pour iPhone et Android.



Scanner le code QR et sauvegarder la randonnée hors-ligne, la partager avec des amis et bien plus encore ...

Site internet

<https://out.ac/IgheTM>



Santa Cruz de Tenerife (Ténérife)

Photo: VOYAGES EVASIONS, Communauté



Castillo de San Juan Bautista

Photo: VOYAGES EVASIONS, Communauté



Cabildo Insulaire

Photo: VOYAGES EVASIONS, Communauté



Auditorio de Ténérife Adán Martín

Photo: VOYAGES EVASIONS, Communauté





















Mercado Ntra. Señora de África


















Photo: VOYAGES EVASIONS, Communauté

Légende









Topographie

	Fôret, Bois
	Marais
	Lande
	Terrain de construction de logements avec bâtiment unique
	Zone commerciale avec bâtiment unique
	Cimetière
	Terrain de golf
	Terrain de sport, Stade
	Stade
	Piscine en plein air
	Vignoble
	Peinture rupestre
	Frontière
	Frontière
	Limite du département
	Courbe de niveau
	Terrain d'usage spécial
	Réserve naturelle











Signes topographiques

	Montagne/Sommet
	Point culminant
	Burg
	Cave
	Église
	Chapelle
	Cimetière
	Château/Château fort
	Monastère
	Monument
	Ruine
	Mine
	Bloc erratique/Tumulus
	Pylône de télécommunication
	Éolienne
	Moulin à vent/Moulin à eau
	Point de vue

Routes et chemins

	Autoroute avec numéro
	Route nationale avec numéro
	Route départementale, route nationale
	Route communale
	Chemin forestier principal
	Chemin forestier
	Chemin pédestre
	Via ferrata

Remontées mécaniques, train

	Téléphérique
	Téléphérique
	Télésiège
	Remontée mécanique
	Transport de matériel
	Train
	Train de banlieue
	Métro
	Tram
	Gare