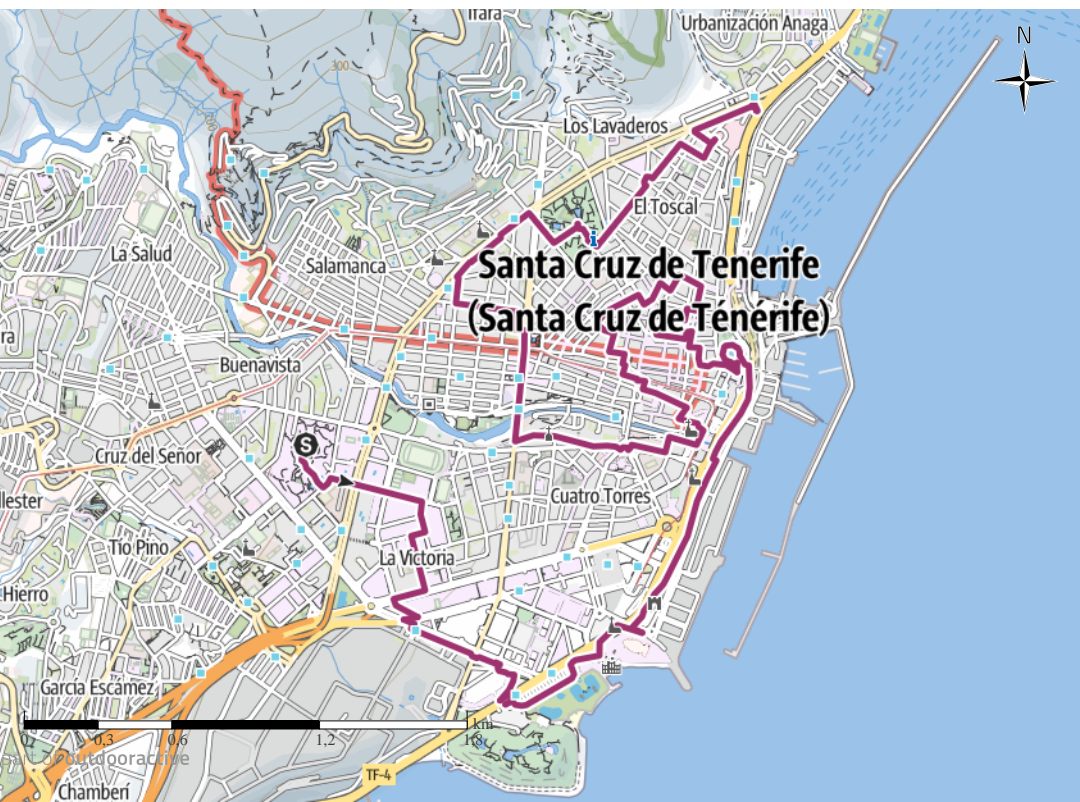


TOP Santa Cruz de Tenerife (Ténérife)

Balade urbaine



Activité

Données cartographiques: Cartographie d'outdooractive; ©OpenStreetMap (www.openstreetmap.org)
 Photo de couverture: Santa Cruz de Tenerife (Ténérife)
 Photo: VOYAGES EVASIONS, Communauté

Scanner le code QR et sauvegarder la randonnée hors-ligne, la partager avec des amis et bien plus encore ...
 Site internet
<https://outdooractive.com>



Activité disponible pour iPhone et Android.



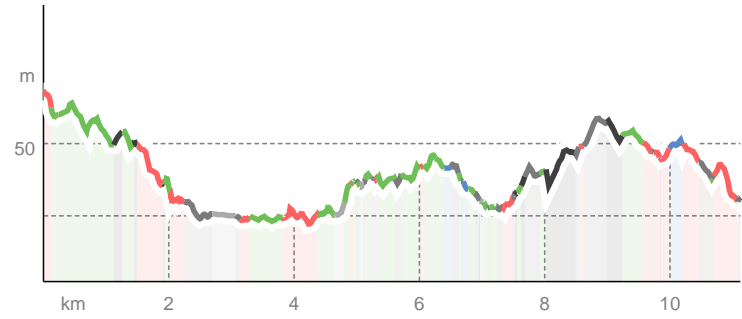
Mise à jour : 23.04.2026

VOYAGES EVASIONS

Types de voie

Asphalte	2,1 km
Chemin de terre	0,5 km
Chemin	4,1 km
Sentier	2,9 km
Route	1 km
Inconnu	0,6 km

Profil altimétrique



Visite guidée et numérotée de la ville de Santa Cruz de Tenerife (Ténérife)

Point de départ de l'activité
 Parque La Granja, Av. de Madrid, 2, 38007 Santa Cruz de Ténérife, Espagne

Point d'arrivée de l'activité
 Monumento al Ángel de la Paz, Av. Francisco la Roche, 38001 Santa Cruz de Ténérife, ...



Santa Cruz de Tenerife (Ténérife)
 Photo: VOYAGES EVASIONS, Communauté



Photo: VOYAGES EVASIONS, Communauté



Photo: VOYAGES EVASIONS, Communauté




Photo: VOYAGES EVASIONS, Communauté



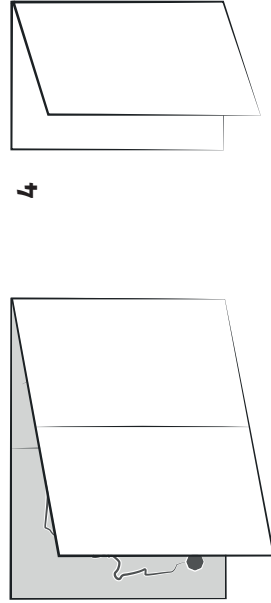
Photo: VOYAGES EVASIONS, Communauté




1



2



3



4