

TOP Séville (Espagne)

← 42,2 km

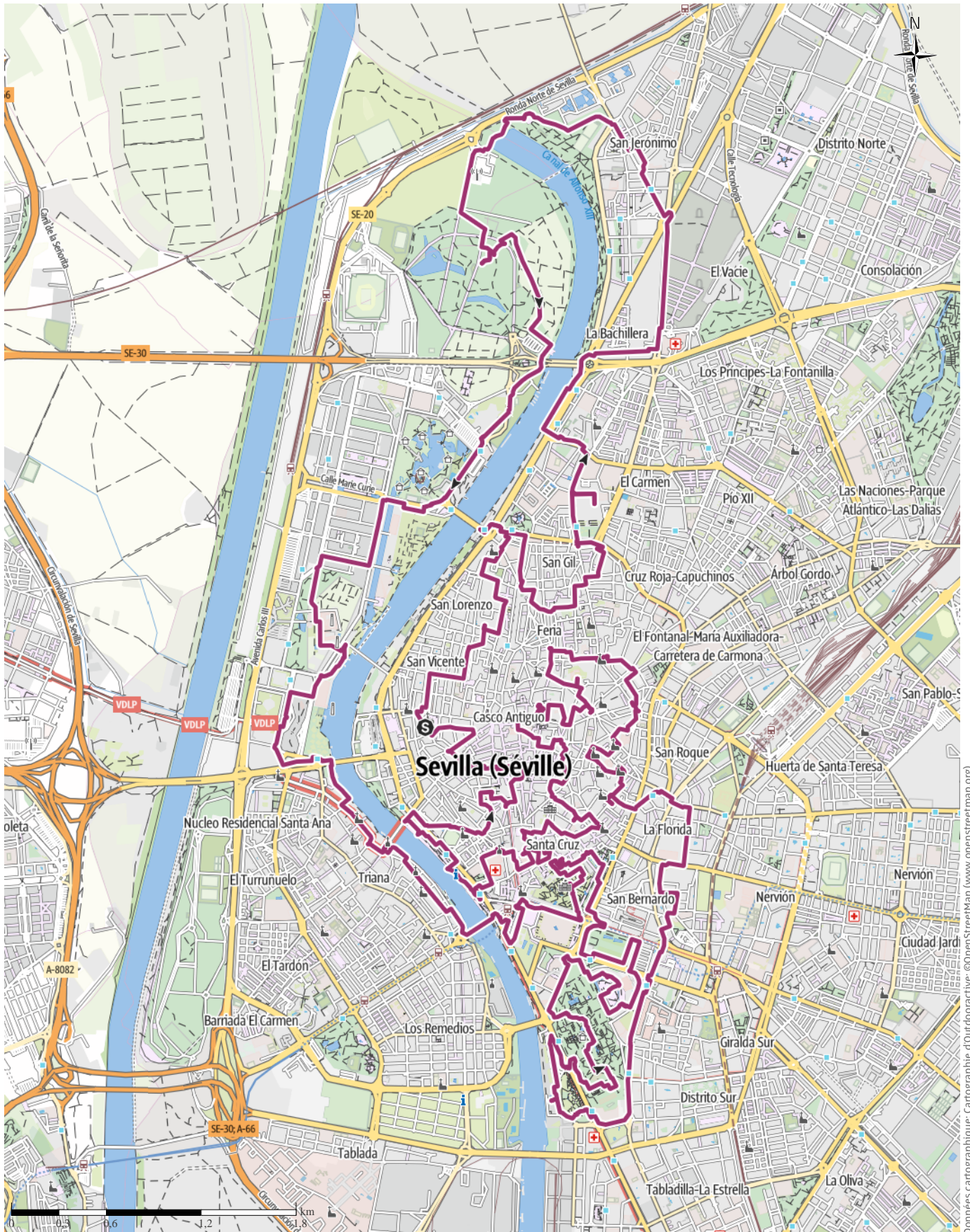
🕒 10:45 h.

▲ 214 m

▼ 214 m

Difficulté

Moyen

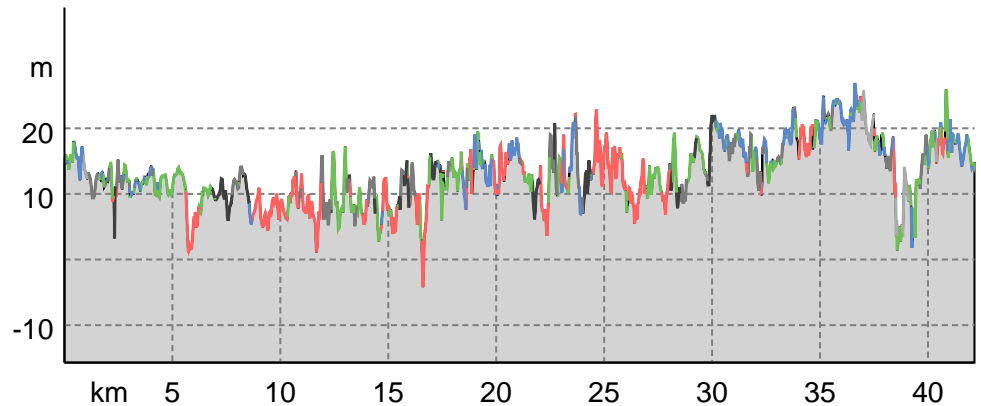


Données cartographiques: cartographie d'Outdooractive; ©OpenStreetMap (www.openstreetmap.org)

Type de chemin

Asphalte	6,3 km
Chemin de terre	7,9 km
Chemin	12,5 km
Sentier	10,8 km
Route	3,5 km
Inconnu	1,3 km

Profil altimétrique



Activité

Balade urbaine

Distance ↔ 42,2 km

Durée ⌚ 10:45 h.

Dénivelé positif ▲ 214 m

Dénivelé négatif ▼ 214 m

Difficulté Moyen

Niveau physique ●●●●●●

Technicité ●●●●●●

Altitude

27 m

-4 m

Meilleure période pour cette activité

JANV. | FÉVR. | MARS

AVR. | MAI | JUIN

JUIL. | AOÛT | SEPT.

OCT. | NOV. | DÉC.

Évaluations

Auteurs

Expérience ●●●●●●

Paysage ●●●●●●

Communauté

Autres données de l'activité

Propriétés

Accès en transports publics

Aller simple

Point(s) de vue

Géologie

Faune

Itinéraire passant par des sommets

Aller-retour

Itinéraire à étapes

Patrimoine culturel / historique

Flore

Conseils pratiques

Chien autorisé

Distinctions

Itinéraire en boucle

Point(s) de restauration

À faire en famille



VOYAGES EVASIONS

Mise à jour : 22.04.2024

Visite guidée et numérotée de la ville de Séville (Espagne)

Parcours intégral du circuit pour visiter entièrement la ville de Séville : distance 42,200 km - durée 10h45

Vous pouvez visiter pleinement Séville et parcourir tranquillement notre circuit dans son intégralité et de plus numéroté sur 1 jour, 2 jours ou voir 3 jours suivant votre cadence souhaitée. Nous vous conseillons de parcourir à pied selon votre rythme pour les courtes distances ... Et concernant les longues distances, vous pouvez choisir de vous y rendre plus commodément en voiture, en moto ou en transports en commun.

Note de l'auteur

Voyages et Evasions

Information Copyright - Tous droits réservés.

TOP Séville (Espagne)**Matériel d'information****Conseils et recommandations supplémentaires**

Vous pouvez consulter notre site web sur la ville de Séville pour obtenir plus d'informations.

<https://www.voyagesetevasions.com/itineraire-pour-visiter-la-ville-de-seville-en-espagne.htm>

Itinéraire**Point de départ de l'activité**

Museo de Bellas Artes, Pl. del Museo, 9, 41001 Sevilla, Espagne

Coordonnées :

DD: 37.392335, -6.000336

DMS: 37°23'32.4"N 6°00'01.2"W

UTM: 29S 765553 4142620

w3w: ///touriste.plombage.retour

Point d'arrivée de l'activité

Museo de las Ilusiones, C. San Eloy, 28, 41001 Sevilla, Espagne

Itinéraire

Itinéraire guidé et parcours numéroté pour visiter Séville (Espagne)

NB : les lieux incontournables de Séville sont distingués par un astérisque (*).

1. Museo de Bellas Artes *

Adresse : Plaza del Museo, 9, 41001 Sevilla, Espagne

Heures d'ouverture : mardi au samedi de 9h00 à 21h00 - dimanche de 9h00 à 15h00

Distance du Trajet 1 au Trajet 2 : 941 m – Distance Totale Parcourue : 941 m

2. Basílica de Jesús del Gran Poder

Adresse : Plaza de S. Lorenzo, 13, 41002 Sevilla, Espagne

Distance du Trajet 2 au Trajet 3 : 559 m – Distance Totale Parcourue : 1,500 km

3. Convent of Santa Clara

Adresse : C. Becas, s/n, 41002 Sevilla, Espagne

Heures d'ouverture : mardi au samedi de 10h00 à

19h00 - dimanche de 10h00 à 15h00

Distance du Trajet 3 au Trajet 4 : 100 m – Distance Totale Parcourue : 1,600 km

4. Torre de Don Fadrique

Adresse : C. Lumbreras, 25, 41002 Sevilla, Espagne

Distance du Trajet 4 au Trajet 5 : 300 m – Distance Totale Parcourue : 1,900 km

5. Real Monasterio de San Clemente

Adresse : Calle Reposo, 9, 41002 Sevilla, Espagne

Heures d'ouverture : lundi au samedi de 10h00 à 13h00 et 16h45 à 18h00 - dimanche de 10h00 à 11h00

Distance du Trajet 5 au Trajet 6 : 400 m – Distance Totale Parcourue : 2,300 km

6. Puente de la Barqueta

Adresse : Puente de la Barqueta, 41092 Sevilla, Espagne

Distance du Trajet 6 au Trajet 7 : 700 m – Distance Totale Parcourue : 2,700 km

7. Torre de Perdigones

Adresse : 41009 Seville, Espagne

Distance du Trajet 7 au Trajet 8 : 400 m – Distance Totale Parcourue : 3 km

8. Alameda de Hércules

Adresse : 41002 Séville, Espagne

Distance du Trajet 8 au Trajet 9 : 400 m – Distance Totale Parcourue : 3,400 km

9. Real Parroquia de Omnium Sanctorum

Adresse : C. Peris Mencheta, 2, 41002 Sevilla, Espagne

Heures d'ouverture : mardi de 20h00 à 21h00 - mercredi au lundi de 10h00 à 13h00 et 19h30 à 21h00

Distance du Trajet 9 au Trajet 10 : 10 m – Distance Totale Parcourue : 3,410 km

10. Palacio Marqueses de la Algaba

Adresse : Plaza Calderón de la Barca, s/n, 41003 Sevilla, Espagne

TOP Séville (Espagne)

Heures d'ouverture : lundi au vendredi de 10h00 à 14h00 et 17h00 à 18h00 - samedi de 10h00 à 14h00

Distance du Trajet 10 au Trajet 11 : 590 m – Distance Totale Parcourue : 4 km

11. Muralla almohade de Sevilla

Adresse : C. Parlamento de Andalucía, 336, 41009 Sevilla, Espagne

Distance du Trajet 11 au Trajet 12 : 100 m – Distance Totale Parcourue : 4,100 km

12. Torre Blanca

Adresse : Calle Macarena, 2-20, 41003 Sevilla, Espagne

Distance du Trajet 12 au Trajet 13 : 200 m – Distance Totale Parcourue : 4,300 km

13. Arco de la Macarena

Adresse : C. Bécquer, 1, 41003 Sevilla, Espagne

Distance du Trajet 13 au Trajet 14 : 600 m – Distance Totale Parcourue : 4,900 km

14. Antiguo Hospital de las Cinco Llagas

Adresse : 41009 Séville, Espagne

Heures d'ouverture : lundi au dimanche de 8h00 à 22h00

Distance du Trajet 14 au Trajet 15 : 1300 m – Distance Totale Parcourue : 6,200 km

15. Puente del Alamillo

Adresse : 41015 Séville, Espagne

Distance du Trajet 15 au Trajet 16 : 3000 m – Distance Totale Parcourue : 9,200 km

16. Huevo de Colón *

Adresse : 41015 Seville, Espagne

Distance du Trajet 16 au Trajet 17 : 1400 m – Distance Totale Parcourue : 10,600 km

17. Parque del Alamillo

Adresse : Carretera s/n, 41092 Sevilla, Espagne

Heures d'ouverture : lundi au dimanche de 7h00 à

00h00

Distance du Trajet 17 au Trajet 18 : 2100 m – Distance Totale Parcourue : 12,700 km

18. Isla Mágica

Adresse : Pabellón de España, s/n, 41092 Sevilla, Espagne

Distance du Trajet 18 au Trajet 19 : 500 m – Distance Totale Parcourue : 13,200 km

19. Tablao Flamenco El Palacio Andaluz

Adresse : C. Matemáticos Rey Pastor y Castro, 4, 41092 Sevilla, Espagne

Distance du Trajet 19 au Trajet 20 : 800 m – Distance Totale Parcourue : 14 km

20. Fundación Tres Culturas del Mediterráneo

Adresse : Pabellón Hassan II, C. Max Planck, 2, 41092 Sevilla, Espagne

Distance du Trajet 20 au Trajet 21 : 200 m – Distance Totale Parcourue : 14,200 km

21. Antiguo Pabellón de Kuwait

Adresse : C. Charles Darwin, 1a, 41092 Sevilla, Espagne

Distance du Trajet 21 au Trajet 22 : 500 m – Distance Totale Parcourue : 14,700 km

22. Centre andalou des arts contemporains

Adresse : C. Américo Vespucio, 2, 41092 Sevilla, Espagne

Distance du Trajet 22 au Trajet 23 : 100 m – Distance Totale Parcourue : 14,800 km

23. Monasterio de Santa María de las Cuevas *

Adresse : C. Américo Vespucio, 2, 41092 Sevilla, Espagne

Heures d'ouverture : mardi au samedi de 11h00 à 21h00 - dimanche de 10h00 à 15h30

Distance du Trajet 23 au Trajet 24 : 400 m – Distance Totale Parcourue : 15,200 km

24. Jardín Americano

TOP Séville (Espagne)

Adresse : 41092 Seville, Espagne

Heures d'ouverture : lundi au dimanche de 9h00 à 22h00

Distance du Trajet 24 au Trajet 25 : 300 m – Distance Totale Parcourue : 15,500 km

25. Pabellón de la Navegación

Adresse : Camino de los Descubrimientos, 2, 41092 Sevilla, Espagne

Heures d'ouverture : mardi au samedi de 10h00 à 19h30 - dimanche de 10h00 à 15h00

Distance du Trajet 25 au Trajet 26 : 300 m – Distance Totale Parcourue : 15,800 km

26. Torre Triana

Adresse : 41092 Seville, Espagne

Distance du Trajet 26 au Trajet 27 : 600 m – Distance Totale Parcourue : 16,400 km

27. Escultura El aplauso

Adresse : 41092 Seville, Espagne

Distance du Trajet 27 au Trajet 28 : 300 m – Distance Totale Parcourue : 16,700 km

28. Monolito de Castilla y León

Adresse : 41010 Seville, Espagne

Distance du Trajet 28 au Trajet 29 : 200 m – Distance Totale Parcourue : 16,900 km

29. Monumento a Trajano

Adresse : Paseo de Ntra. Sra. de la O, 41010 Sevilla, Espagne

Distance du Trajet 29 au Trajet 30 : 400 m – Distance Totale Parcourue : 17,300 km

30. Centro Cerámica Triana *

Adresse : C. Callao, 16, 41010 Sevilla, Espagne

Heures d'ouverture : lundi au dimanche de 10h00 à 19h30

Distance du Trajet 30 au Trajet 31 : 100 m – Distance Totale Parcourue : 17,400 km

31. Castillo de San Jorge *

Adresse : Plaza del Altozano, s/n, 41001 Sevilla, Espagne

Heures d'ouverture : mardi au samedi de 11h00 à 17h30 - dimanche de 10h00 à 14h30

Distance du Trajet 31 au Trajet 32 : 200 m – Distance Totale Parcourue : 17,600 km

32. Monumento a Juan Belmonte

Adresse : Pl. del Altozano, 41010 Sevilla, Espagne

Distance du Trajet 32 au Trajet 33 : 200 m – Distance Totale Parcourue : 17,800 km

33. Capilla de los Marineros

Adresse : C. Pureza, 57, 41010 Sevilla, Espagne

Heures d'ouverture : lundi au dimanche de 10h00 à 13h30 et 18h00 à 21h00

Distance du Trajet 33 au Trajet 34 : 1000 m – Distance Totale Parcourue : 18,800 km

34. Jardines del Cristina

Adresse : Av. Paseo de Cristina, 1, 41001 Sevilla, Espagne

Heures d'ouverture : 24h / 24

Distance du Trajet 34 au Trajet 35 : 200 m – Distance Totale Parcourue : 19 km

35. Palacio de San Telmo

Adresse : P.º de Roma, 41013 Sevilla, Espagne

Heures d'ouverture : lundi à jeudi de 9h00 à 19h00 - vendredi de 9h00 à 15h00

Distance du Trajet 35 au Trajet 36 : 200 m – Distance Totale Parcourue : 19,200 km

36. Fuente De Los Poetas

Adresse : Av. Paseo de Cristina, Casco Antiguo, 41013 Sevilla, Espagne

Distance du Trajet 36 au Trajet 37 : 100 m – Distance Totale Parcourue : 19,300 km

37. Fuente de Híspalis de Puerta de Jerez

TOP Séville (Espagne)

Adresse : Prta de Jerez, 4, Casco Antiguo, 41004 Sevilla, Espagne

Distance du Trajet 37 au Trajet 38 : 300 m – Distance Totale Parcourue : 19,600 km

38. Real Fábrica de Tabacos de Sevilla

Adresse : C. San Fernando, 4, 41004 Sevilla, Espagne

Heures d'ouverture : lundi au jeudi de 8h00 à 21h00 - samedi de 8h00 à 14h00

Distance du Trajet 38 au Trajet 39 : 100 m – Distance Totale Parcourue : 19,700 km

39. Fuente de las Cuatro Estaciones

Adresse : Pl. Don Juan de Austria, Casco Antiguo, 41004 Sevilla, Espagne

Distance du Trajet 39 au Trajet 40 : 300 m – Distance Totale Parcourue : 20 km

40. Real Alcázar de Sevilla *

Adresse : Patio de Banderas, s/n, 41004 Sevilla, Espagne

Heures d'ouverture : lundi au dimanche de 9h30 à 17h00

Distance du Trajet 40 au Trajet 41 : 700 m – Distance Totale Parcourue : 20,700 km

41. Museo y Fundación Pintor Amalio

Adresse : Plaza de Doña Elvira, 7, 41004 Sevilla, Espagne

Distance du Trajet 41 au Trajet 42 : 300 m – Distance Totale Parcourue : 21 km

42. Tablao Flamenco Los Gallos

Adresse : Plaza de Sta Cruz, 11, 41004 Sevilla, Espagne

Distance du Trajet 42 au Trajet 43 : 200 m – Distance Totale Parcourue : 21,200 km

43. Jardines de murillo

Adresse : Av. de Menéndez Pelayo, 41004 Sevilla, Espagne

Heures d'ouverture : lundi au dimanche de 7h00 à 00h00

Distance du Trajet 43 au Trajet 44 : 100 m – Distance Totale Parcourue : 21,300 km

44. Monumento a Cristóbal Colón

Adresse : Jardines de Murillo, s/n, 41001 Sevilla, Espagne

Distance du Trajet 44 au Trajet 45 : 100 m – Distance Totale Parcourue : 21,400 km

45. Fuente de Catalina de Ribera

Adresse : P.º de Catalina de Ribera, Casco Antiguo, 41004 Sevilla, Espagne

Distance du Trajet 45 au Trajet 46 : 500 m – Distance Totale Parcourue : 21,900 km

46. Monumento al Cid

Adresse : Casco Antiguo, 41004 Seville, Espagne

Distance du Trajet 46 au Trajet 47 : 400 m – Distance Totale Parcourue : 22,300 km

47. Parque Prado de San Sebastián

Adresse : 41004 Seville, Séville, Espagne

Distance du Trajet 47 au Trajet 48 : 800 m – Distance Totale Parcourue : 23,100 km

48. Torre Sur

Adresse : 41013 Seville, Espagne

Distance du Trajet 48 au Trajet 49 : 200 m – Distance Totale Parcourue : 23,300 km

49. Fuente Plaza de España

Adresse : 41013 Seville, Espagne

Distance du Trajet 49 au Trajet 50 : 10 m – Distance Totale Parcourue : 23,310 km

50. Plaza de España *

Adresse : Av. Isabel la Católica, 41004 Sevilla, Espagne

Heures d'ouverture : lundi au dimanche de 8h00 à 22h00

Distance du Trajet 50 au Trajet 51 : 190 m – Distance Totale Parcourue : 23,500 km

TOP Séville (Espagne)

51. Los bancos de las provincias españolas

Adresse : 41013 Seville, Espagne

Distance du Trajet 51 au Trajet 52 : 100 m – Distance Totale Parcourue : 23,600 km

52. Museo Histórico Militar de Sevilla

Adresse : Plaza España, s/n, 41013 Sevilla, Espagne

Distance du Trajet 52 au Trajet 53 : 10 m – Distance Totale Parcourue : 23,610 km

53. Torre Norte

Adresse : 41013 Seville, Espagne

Distance du Trajet 53 au Trajet 54 : 190 m – Distance Totale Parcourue : 23,800 km

54. Fuente de Hispania

Adresse : 41013 Seville, Espagne

Distance du Trajet 54 au Trajet 55 : 100 m – Distance Totale Parcourue : 23,900 km

55. Casino de la Exposición

Adresse : Casco Antiguo, 41004 Seville, Espagne

Distance du Trajet 55 au Trajet 56 : 200 m – Distance Totale Parcourue : 24,100 km

56. Casa de la Ciencia de Sevilla

Adresse : Av. de María Luisa, s/n, 41013 Sevilla, Espagne

Heures d'ouverture : mardi au dimanche de 10h00 à 20h00

Distance du Trajet 56 au Trajet 57 : 200 m – Distance Totale Parcourue : 24,300 km

57. Costurero de la Reina

Adresse : P.º de las Delicias, Casco Antiguo, 41012 Sevilla, Espagne

Distance du Trajet 57 au Trajet 58 : 100 m – Distance Totale Parcourue : 24,400 km

58. Monumento a Juan Sebastián de Elcano

Adresse : 41012 Sevilla, Espagne

Distance du Trajet 58 au Trajet 59 : 300 m – Distance Totale Parcourue : 24,700 km

59. Parque de María Luisa *

Adresse : P.º de las Delicias, s/n, 41013 Sevilla, Espagne

Heures d'ouverture : lundi au dimanche de 8h00 à 22h00

Distance du Trajet 59 au Trajet 60 : 500 m – Distance Totale Parcourue : 25,200 km

60. Pabellón Real

Adresse : Pl. América, 41013 Sevilla, Espagne

Distance du Trajet 60 au Trajet 61 : 100 m – Distance Totale Parcourue : 25,300 km

61. Museo de Artes y Costumbres Populares de Sevilla

Adresse : Pl. América, 3, 41013 Sevilla, Espagne

Distance du Trajet 61 au Trajet 62 : 400 m – Distance Totale Parcourue : 25,700 km

62. Monumento a Simon Bolivar

Adresse : 41013 Sevilla, Espagne

Distance du Trajet 62 au Trajet 63 : 100 m – Distance Totale Parcourue : 25,800 km

63. Pabellón de Argentina

Adresse : Gta. Buenos Aires, 41013 Sevilla, Espagne

Distance du Trajet 63 au Trajet 64 : 100 m – Distance Totale Parcourue : 25,900 km

64. Pabellón de Guatemala

Adresse : P.º de las Delicias, 41012 Sevilla, Espagne

Distance du Trajet 64 au Trajet 65 : 400 m – Distance Totale Parcourue : 26,300 km

65. Jardin de las Delicias

Adresse : Av. de la Palmera, 41013 Sevilla, Espagne

Heures d'ouverture : lundi au dimanche de 9h00 à 22h00

Distance du Trajet 65 au Trajet 66 : 200 m – Distance Totale Parcourue : 26,500 km

TOP Séville (Espagne)

66. Acuario de Sevilla *

Adresse : Muelle de las Delicias, s/n, 41012 Sevilla, Espagne

Heures d'ouverture : lundi au vendredi de 10h00 à 18h00 - samedi et dimanche de 10h00 à 19h00

Distance du Trajet 66 au Trajet 67 : 200 m – Distance Totale Parcourue : 26,700 km

67. Pabellón de Marruecos

Adresse : Av. Molini, 4, 41012 Sevilla, Espagne

Distance du Trajet 67 au Trajet 68 : 200 m – Distance Totale Parcourue : 26,900 km

68. Consulado de Colombia

Adresse : P.º de las Delicias, s/n, 41012 Sevilla, Espagne

Distance du Trajet 68 au Trajet 69 : 10 m – Distance Totale Parcourue : 26,910 km

69. Pabellón de Brasil

Adresse : P.º de las Delicias, s/n, 41013 Sevilla, Espagne

Heures d'ouverture : lundi au vendredi de 9h00 à 14h00

Distance du Trajet 69 au Trajet 70 : 90 m – Distance Totale Parcourue : 27 km

70. Pabellón de México

Adresse : P.º de las Delicias, s/n, 41013 Sevilla, Espagne

Heures d'ouverture : lundi au vendredi de 9h30 à 13h30

Distance du Trajet 70 au Trajet 71 : 1800 m – Distance Totale Parcourue : 28,800 km

71. Parroquia de San Bernardo

Adresse : C. Santo Rey, 23, 41018 Sevilla, Espagne

Heures d'ouverture : lundi au dimanche de 8h00 à 10h00 et 18h00 à 21h00

Distance du Trajet 71 au Trajet 72 : 400 m – Distance Totale Parcourue : 29,200 km

72. Real Fábrica de Artillería

Adresse : Av. Eduardo Dato, 58, 41018 Sevilla, Espagne

Distance du Trajet 72 au Trajet 73 : 400 m – Distance Totale Parcourue : 29,600 km

73. Caños de Carmona

Adresse : C. Luis Montoto, 41018 Sevilla, Espagne

Distance du Trajet 73 au Trajet 74 : 200 m – Distance Totale Parcourue : 29,800 km

74. Retablo cerámico de Nuestro Padre Jesús de la Pasión

Adresse : C. Luis Montoto, 23, 41018 Sevilla, Espagne

Distance du Trajet 74 au Trajet 75 : 500 m – Distance Totale Parcourue : 30,300 km

75. Palacio de Mañara

Adresse : C. Levías, 27, 41004 Sevilla, Espagne

Distance du Trajet 75 au Trajet 76 : 400 m – Distance Totale Parcourue : 30,700 km

76. Iglesia de San Esteban protomártir

Adresse : Calle San Esteban, 1, 41003 Sevilla, Espagne

Heures d'ouverture : lundi au vendredi de 9h00 à 10h30 - mardi et samedi de 9h00 à 10h30 et 20h00 à 21h00 - dimanche de 10h00 à 12h30

Distance du Trajet 76 au Trajet 77 : 100 m – Distance Totale Parcourue : 30,800 km

77. Monumento a Zurbarán

Adresse : Pl. de Pilatos, 5, 9, Casco Antiguo, 41003 Sevilla, Espagne

Distance du Trajet 77 au Trajet 78 : 10 m – Distance Totale Parcourue : 30,810 km

78. Casa de Pilatos *

Adresse : Plaza de Pilatos, 1, 41003 Sevilla, Espagne

Heures d'ouverture : lundi au dimanche de 9h00 à 18h00

Distance du Trajet 78 au Trajet 79 : 90 m – Distance Totale Parcourue : 30,900 km

79. Iglesia de San Ildefonso

Adresse : Plaza San Ildefonso, 1, 41003 Sevilla, Espagne

TOP Séville (Espagne)

Heures d'ouverture : lundi au samedi de 9h00 à 13h00 et 17h00 à 19h00

Distance du Trajet 79 au Trajet 80 : 300 m – Distance Totale Parcourue : 31,200 km

80. Convento San Leandro

Adresse : Plaza San Ildefonso, 1, 41003 Sevilla, Espagne

Heures d'ouverture : lundi au samedi de 9h00 à 13h00 et 17h00 à 19h00

Distance du Trajet 80 au Trajet 81 : 900 m – Distance Totale Parcourue : 32,100 km

81. Monasterio de Santa Paula *

Adresse : C. Sta. Paula, 11, 41003 Sevilla, Espagne

Heures d'ouverture : lundi au dimanche de 9h30 à 13h30 et 17h00 à 18h45

Distance du Trajet 81 au Trajet 82 : 200 m – Distance Totale Parcourue : 32,300 km

82. Iglesia de San Marcos

Adresse : Plaza San Marcos, 10, 41003 Sevilla, Espagne

Heures d'ouverture : lundi au dimanche de 11h00 à 13h00 et 18h00 à 21h00

Distance du Trajet 82 au Trajet 83 : 400 m – Distance Totale Parcourue : 32,700 km

83. Capilla de Montesión

Adresse : Feria, 29, 41003 Sevilla, Espagne

Heures d'ouverture : lundi au mercredi et vendredi de 11h00 à 13h00 et 19h00 à 21h00 - jeudi de 19h00 à 21h00 - samedi et dimanche de 11h00 à 13h30

Distance du Trajet 83 au Trajet 84 : 400 m – Distance Totale Parcourue : 33,100 km

84. Palacio de las Dueñas *

Adresse : C. Dueñas, 5, 41003 Sevilla, Espagne

Heures d'ouverture : lundi au dimanche de 10h00 à 17h15

Distance du Trajet 84 au Trajet 85 : 300 m – Distance Totale Parcourue : 33,400 km

85. Iglesia de Santa Catalina

Adresse : C. Alhondiga, s/n, 41003 Sevilla, Espagne

Heures d'ouverture : lundi au dimanche de 10h00 à 13h00 et 18h00 à 20h00

Distance du Trajet 85 au Trajet 86 : 300 m – Distance Totale Parcourue : 33,700 km

86. Parroquia de San Pedro Apóstol

Adresse : C. Doña María Coronel, 1, 41003 Sevilla, Espagne

Heures d'ouverture : lundi au dimanche de 8h30 à 12h30 et 19h00 à 20h30

Distance du Trajet 86 au Trajet 87 : 100 m – Distance Totale Parcourue : 33,800 km

87. Estátua de Santa Ángela de la Cruz

Adresse : C. Sta. Angela de la Cruz, Casco Antiguo, 41003 Sevilla, Espagne

Distance du Trajet 87 au Trajet 88 : 100 m – Distance Totale Parcourue : 33,900 km

88. Convento de Santa Inés

Adresse : C. Doña María Coronel, 5, 41003 Sevilla, Espagne

Heures d'ouverture : lundi au dimanche de 10h00 à 14h00 et 17h00 à 20h00

Distance du Trajet 88 au Trajet 89 : 500 m – Distance Totale Parcourue : 34,400 km

89. Setas de Sevilla *

Adresse : Plaza de la Encarnación, s/n, 41003 Sevilla, Espagne

Heures d'ouverture : lundi au dimanche de 9h30 à 00h00

Distance du Trajet 89 au Trajet 90 : 200 m – Distance Totale Parcourue : 34,600 km

90. Antiquarium

Adresse : Plaza de la Encarnación, 37, 41003 Sevilla, Espagne

Heures d'ouverture : mardi et jeudi au samedi de 10h00

TOP Séville (Espagne)

à 20h00 - mercredi et dimanche de 10h00 à 14h00

Distance du Trajet 90 au Trajet 91 : 100 m – Distance Totale Parcourue : 34,600 km

91. Iglesia de la Anunciación

Adresse : C. Laraña, s/n, 41003 Sevilla, Espagne

Heures d'ouverture : lundi au samedi de 10h30 à 13h30 et 18h00 à 21h00 - dimanche de 10h30 à 13h30

Distance du Trajet 91 au Trajet 92 : 100 m – Distance Totale Parcourue : 34,700 km

92. Palacio del Marqués de la Montilla

Adresse : C. Laraña, 5, 41003 Sevilla, Espagne

Distance du Trajet 92 au Trajet 93 : 100 m – Distance Totale Parcourue : 34,800 km

93. Centro Cultural Flamenco

Adresse : C. Cuna, 6, Casco Antiguo, 41004 Sevilla, Espagne

Distance du Trajet 93 au Trajet 94 : 100 m – Distance Totale Parcourue : 34,900 km

94. Palacio de la Condesa de Lebrija *

Adresse : C. Cuna, 8, 41004 Sevilla, Espagne

Heures d'ouverture : lundi au dimanche de 10h00 à 18h00

Distance du Trajet 94 au Trajet 95 : 300 m – Distance Totale Parcourue : 35,200 km

95. Delimbo

Adresse : C. Pérez Galdós, 1, 41004 Sevilla, Espagne

Heures d'ouverture : mercredi au samedi de 11h00 à 14h00

Distance du Trajet 95 au Trajet 96 : 100 m – Distance Totale Parcourue : 35,300 km

96. Casa Natal de Velázquez

Adresse : C. Padre Luis María Llop, 4, 41004 Sevilla, Espagne

Distance du Trajet 96 au Trajet 97 : 400 m – Distance Totale Parcourue : 35,700 km

97. Museo del Baile Flamenco *

Adresse : C. Manuel Rojas Marcos, 3, 41004 Sevilla, Espagne

Heures d'ouverture : lundi au dimanche de 12h30 à 20h30

Distance du Trajet 97 au Trajet 98 : 300 m – Distance Totale Parcourue : 36 km

98. Casa Fabiola - Colección de Arte Mariano Bellver

Adresse : C. Fabiola, 5, 41004 Sevilla, Espagne

Heures d'ouverture : mardi au dimanche de 11h00 à 19h00

Distance du Trajet 98 au Trajet 99 : 10 m – Distance Totale Parcourue : 36,010 km

99. Casa de Salinas

Adresse : C. Mateos Gago, 39, 41004 Sevilla, Espagne

Heures d'ouverture : lundi au vendredi de 10h00 à 18h00

Distance du Trajet 99 au Trajet 100 : 290 m – Distance Totale Parcourue : 36,300 km

100. Iglesia de Santa María la Blanca

Adresse : C. Sta. María la Blanca, 5, 41004 Sevilla, Espagne

Distance du Trajet 100 au Trajet 101 : 400 m – Distance Totale Parcourue : 36,700 km

101. Palacio Arzobispal

Adresse : Plaza Virgen de los Reyes, 41004 Sevilla, Espagne

Heures d'ouverture : lundi au vendredi de 9h30 à 14h00

Distance du Trajet 101 au Trajet 102 : 100 m – Distance Totale Parcourue : 36,800 km

102. Monumento a San Juan Pablo II

Adresse : C. Mateos Gago, 4, Casco Antiguo, 41004 Sevilla, Espagne

Distance du Trajet 102 au Trajet 103 : 10 m – Distance Totale Parcourue : 36,810 km

TOP Séville (Espagne)

103. La Giralda *

Adresse : Av. de la Constitución, s/n, 41004 Sevilla, Espagne

Distance du Trajet 103 au Trajet 104 : 90 m – Distance Totale Parcourue : 36,900 km

104. Puerta del Perdón y Patio de los Naranjos

Adresse : C. Alemanes, s/n, 41004 Sevilla, Espagne

Heures d'ouverture : lundi de 10h30 à 15h30 - mardi au samedi de 11h00 à 17h00 - dimanche de 14h30 à 18h00

Distance du Trajet 104 au Trajet 105 : 10 m – Distance Totale Parcourue : 36,910 km

105. Puerta de Palos

Adresse : Catedral de, 41004 Sevilla, Espagne

Distance du Trajet 105 au Trajet 106 : 90 m – Distance Totale Parcourue : 37 km

106. Catedral de Sevilla *

Adresse : Av. de la Constitución, s/n, 41004 Sevilla, Espagne

Heures d'ouverture : lundi au samedi de 10h45 à 17h00 - dimanche de 14h30 à 18h30

Distance du Trajet 106 au Trajet 107 : 100 m – Distance Totale Parcourue : 37,100 km

107. Casa de la Provincia

Adresse : Plaza del Triunfo, 1, 41004 Sevilla, Espagne

Heures d'ouverture : mardi au samedi de 10h00 à 14h00 et 18h00 à 21h00 - dimanche de 10h00 à 14h00

Distance du Trajet 107 au Trajet 108 : 10 m – Distance Totale Parcourue : 37,110 km

108. Patio de las Muñecas

Adresse : Pl. del Patio de Banderas, s/n, Casco Antiguo, 41004 Sevilla, Espagne

Distance du Trajet 108 au Trajet 109 : 90 m – Distance Totale Parcourue : 37,200 km

109. Fundación Biodiversidad

Adresse : Plaza del Patio de Banderas, 16, 41004 Sevilla, Espagne

Heures d'ouverture : lundi au vendredi de 9h00 à 14h00

Distance du Trajet 109 au Trajet 110 : 10 m – Distance Totale Parcourue : 37,210 km

110. Patio de Banderas

Adresse : Plaza del Patio de Banderas, s/n, 41004 Sevilla, Espagne

Distance du Trajet 110 au Trajet 111 : 90 m – Distance Totale Parcourue : 37,300 km

111. Archidiocèse de Séville

Adresse : Palacio Arzobispal, Pl. Virgen de los Reyes, s/n, 41004 Sevilla, Espagne

Heures d'ouverture : lundi au vendredi de 9h30 à 14h00

Distance du Trajet 111 au Trajet 112 : 100 m – Distance Totale Parcourue : 37,400 km

112. Monumento a la Inmaculada Concepción

Adresse : C. Joaquín Romero Murube, 41004 Sevilla, Espagne

Distance du Trajet 112 au Trajet 113 : 100 m – Distance Totale Parcourue : 37,500 km

113. Puerta del Príncipe

Adresse : C. Fray Ceferino González, 41004 Sevilla, Espagne

Distance du Trajet 113 au Trajet 114 : 10 m – Distance Totale Parcourue : 37,510 km

114. Réplica del Giraldillo *

Adresse : 41004 Seville, Espagne

Heures d'ouverture : lundi au dimanche de 10h00 à 20h00

Distance du Trajet 114 au Trajet 115 : 10 m – Distance Totale Parcourue : 37,520 km

115. Cruz de los Juramentos

Adresse : Av. de la Constitución, s/n, 41004 Sevilla, Espagne

TOP Séville (Espagne)

Distance du Trajet 115 au Trajet 116 : 80 m – Distance Totale Parcourue : 37,600 km

116. Temple de Nuestra Señora del Patrocinio

Adresse : C. Santo Tomás, 1, Casco Antiguo, 41004 Sevilla, Espagne

Distance du Trajet 116 au Trajet 117 : 200 m – Distance Totale Parcourue : 37,800 km

117. Archivo de Indias *

Adresse : Av. de la Constitución, s/n, 41004 Sevilla, Espagne

Heures d'ouverture : lundi au samedi de 9h30 à 17h00 – dimanche de 10h00 à 14h00

Distance du Trajet 117 au Trajet 118 : 200 m – Distance Totale Parcourue : 38 km

118. Arco del Postigo del Aceite

Adresse : C. Almirantazgo, 11, 41001 Sevilla, Espagne

Distance du Trajet 118 au Trajet 119 : 10 m – Distance Totale Parcourue : 38,010 km

119. Mercado El Postigo

Adresse : Lonja de Artesanía El Postigo, C. Arfe, s/n, 41001 Sevilla, Espagne

Heures d'ouverture : lundi au vendredi de 10h00 à 19h00 – samedi et dimanche de 10h00 à 20h00

Distance du Trajet 119 au Trajet 120 : 10 m – Distance Totale Parcourue : 38,020 km

120. Reales Atarazanas

Adresse : C. Temprado, 1, 41001 Sevilla, Espagne

Distance du Trajet 120 au Trajet 121 : 180 m – Distance Totale Parcourue : 38,200 km

121. Hospital de la Caridad

Adresse : C. Temprado, 3, 41001 Sevilla, Espagne

Heures d'ouverture : lundi au vendredi de 10h30 à 14h00 et 16h30 à 18h30 – samedi et dimanche de 14h00 à 19h00

Distance du Trajet 121 au Trajet 122 : 300 m – Distance

Totale Parcourue : 38,500 km

122. Torre del Oro *

Adresse : P.º de Cristóbal Colón, s/n, 41001 Sevilla, Espagne

Heures d'ouverture : lundi au vendredi de 9h30 à 18h45 – samedi et dimanche de 10h30 à 18h45

Distance du Trajet 122 au Trajet 123 : 300 m – Distance Totale Parcourue : 38,800 km

123. Nao Victoria 500 y Espacio I Vuelta al Mundo

Adresse : P.º Alcalde Marqués del Contadero, 2, 41001 Sevilla, Espagne

Heures d'ouverture : mardi au dimanche de 10h00 à 18h00

Distance du Trajet 123 au Trajet 124 : 200 m – Distance Totale Parcourue : 39 km

124. Plaza de Toros de la Maestranza *

Adresse : P.º de Cristóbal Colón, 12, 41001 Sevilla, Espagne

Heures d'ouverture : lundi au dimanche de 9h30 à 19h30

Distance du Trajet 124 au Trajet 125 : 10 m – Distance Totale Parcourue : 39,010 km

125. Monumento a María de las Mercedes

Adresse : P.º de Cristóbal Colón, 12, Casco Antiguo, 41001 Sevilla, Espagne

Distance du Trajet 125 au Trajet 126 : 90 m – Distance Totale Parcourue : 39,100 km

126. Monumento a Pepe Luis Vázquez

Adresse : P.º de Cristóbal Colón, Casco Antiguo, 41001 Sevilla, Espagne

Distance du Trajet 126 au Trajet 127 : 100 m – Distance Totale Parcourue : 39,200 km

127. Monumento a la Tolerancia

Adresse : Casco Antiguo, 41001 Sevilla, Séville, Espagne

Distance du Trajet 127 au Trajet 128 : 200 m – Distance Totale Parcourue : 39,400 km

TOP Séville (Espagne)

128. Puente de Isabel II *

Adresse : Puente de Isabel II, 30, 41010 Sevilla, Espagne

Distance du Trajet 128 au Trajet 129 : 1000 m – Distance Totale Parcourue : 40,400 km

129. Estatua del Almirante Ramón de Bonifaz

Adresse : C. Barcelona, Casco Antiguo, 41001 Sevilla, Espagne

Distance du Trajet 129 au Trajet 130 : 10 m – Distance Totale Parcourue : 40,410 km

130. Capilla de San Onofre

Adresse : 41001, Pl. Nueva, 3, 41001 Sevilla, Espagne

Distance du Trajet 130 au Trajet 131 : 90 m – Distance Totale Parcourue : 40,500 km

131. Ayuntamiento de Sevilla

Adresse : Pl. Nueva, 1, Casco Antiguo, 41001 Sevilla, Espagne

Distance du Trajet 131 au Trajet 132 : 10 m – Distance Totale Parcourue : 40,510 km

132. Edificio de La Adriática

Adresse : Av. de la Constitución, 2, 41004 Sevilla, Espagne

Distance du Trajet 132 au Trajet 133 : 390 m – Distance Totale Parcourue : 40,900 km

133. Iglesia Colegial del Divino Salvador *

Adresse : Plaza del Salvador, 3, 41004 Sevilla, Espagne

Distance du Trajet 133 au Trajet 134 : 10 m – Distance Totale Parcourue : 40,910 km

134. Monumento a Martínez Montañés

Adresse : Pl. del Salvador, 3A, Casco Antiguo, 41004 Sevilla, Espagne

Distance du Trajet 134 au Trajet 135 : 190 m – Distance Totale Parcourue : 41,100 km

135. Capilla de San José

Adresse : C. Jovellanos, 41001 Sevilla, Espagne

Heures d'ouverture : lundi au vendredi de 10h00 à 12h30

Distance du Trajet 135 au Trajet 136 : 400 m – Distance Totale Parcourue : 41,500 km

136. Real Parroquia de Santa María Magdalena

Adresse : C. San Pablo, 12, 41001 Sevilla, Espagne

Heures d'ouverture : lundi au dimanche de 7h45 à 11h00 et 18h30 à 21h00

Distance du Trajet 136 au Trajet 137 : 200 m – Distance Totale Parcourue : 41,700 km

137. Museo de las Ilusiones

Adresse : C. San Eloy, 28, 41001 Sevilla, Espagne

Heures d'ouverture : lundi au dimanche de 10h00 à 22h00

Distance du Trajet 137 au Trajet 1 : 500 m – Distance Totale Parcourue : 42,200 km

Vous pouvez aussi télécharger l'itinéraire de Séville ci-dessous








<https://www.voyagesetevasions.com/plans-visites-villes/itineraire-ville-seville-format-normal.pdf>**S'y rendre**

La randonnée est bien desservie par les transports publics

S'y rendre

Suivez le guide MAPS

pour vous rendre au point de départ
Museo de Bellas Artes, Pl. del Museo, 9, 41001 Sevilla, Espagne
en train, en bus, en voiture, en moto, en vélo ou à pied.**Points d'intérêt**

-  1. Museo de Bellas Artes
-  2. Basílica de Jesús del Gran Poder
-  3. Convent of Santa Clara
-  4. Torre de Don Fadrique
-  5. Real Monasterio de San Clemente
-  6. Puente de la Barqueta
-  7. Torre de Perdigones

TOP Séville (Espagne)

- 8. Alameda de Hércules
- 9. Real Parroquia de Omnium Sanctorum
- 10. Palacio Marqueses de la Algaba
- 11. Muralla almohade de Sevilla
- 12. Torre Blanca
- 13. Arco de la Macarena
- 14. Antiguo Hospital de las Cinco Llagas
- 15. Puente del Alamillo
- 16. Huevo de Colón
- 17. Parque del Alamillo
- 18. Isla Mágica
- 19. Tablao Flamenco El Palacio Andaluz
- 20. Fundación Tres Culturas del Mediterráneo
- 21. Antiguo Pabellón de Kuwait
- 22. Centre andalou des arts contemporains
- 23. Monasterio de Santa María de las Cuevas
- 24. Jardín Americano
- 25. Pabellón de la Navegación
- 26. Torre Triana
- 27. Escultura El aplauso
- 28. Monolito de Castilla y León
- 29. Monumento a Trajano
- 30. Centro Cerámica Triana
- 31. Castillo de San Jorge
- 32. Monumento a Juan Belmonte
- 33. Capilla de los Marineros
- 34. Jardines del Cristina
- 35. Palacio de San Telmo
- 36. Fuente De Los Poetas
- 37. Fuente de Híspalis de Puerta de Jerez
- 38. Real Fábrica de Tabacos de Sevilla
- 39. Fuente de las Cuatro Estaciones
- 40. Real Alcázar de Sevilla
- 41. Museo y Fundación Pintor Amalio
- 42. Tablao Flamenco Los Gallos
- 43. Jardines de murillo
- 44. Monumento a Cristóbal Colón
- 45. Fuente de Catalina de Ribera
- 46. Monumento al Cid
- 47. Parque Prado de San Sebastián
- 48. Torre Sur
- 49. Fuente Plaza de España
- 50. Plaza de España
- 51. Los bancos de las provincias españolas
- 52. Museo Histórico Militar de Sevilla
- 53. Torre Norte
- 54. Fuente de Hispania
- 55. Casino de la Exposición
- 56. Casa de la Ciencia de Sevilla
- 57. Costurero de la Reina
- 58. Monumento a Juan Sebastián de Elcano
- 59. Parque de María Luisa
- 60. Pabellón Real
- 61. Museo de Artes y Costumbres Populares de Sevilla
- 62. Monumento a Simon Bolivar
- 63. Pabellón de Argentina
- 64. Pabellón de Guatemala
- 65. Jardin de las Delicias
- 66. Acuario de Sevilla
- 67. Pabellón de Marruecos
- 68. Consulado de Colombia
- 69. Pabellón de Brasil
- 70. Pabellón de México
- 71. Parroquia de San Bernardo
- 72. Real Fábrica de Artillería
- 73. Caños de Carmona
- 74. Retablo cerámico de Nuestro Padre Jesús de la Pasión
- 75. Palacio de Mañara
- 76. Iglesia de San Esteban protomártir
- 77. Monumento a Zurbarán
- 78. Casa de Pilatos
- 79. Iglesia de San Ildefonso
- 80. Convento San Leandro
- 81. Monasterio de Santa Paula
- 82. Iglesia de San Marcos
- 83. Capilla de Montesión
- 84. Palacio de las Dueñas
- 85. Iglesia de Santa Catalina
- 86. Parroquia de San Pedro Apóstol
- 87. Estátua de Santa Ángela de la Cruz
- 88. Convento de Santa Inés
- 89. Setas de Sevilla
- 90. Antiquarium
- 91. Iglesia de la Anunciación
- 92. Palacio del Marqués de la Montilla
- 93. Centro Cultural Flamenco

TOP Séville (Espagne)

- 94. Palacio de la Condesa de Lebrija
- 95. Delimbo
- 96. Casa Natal de Velázquez
- 97. Museo del Baile Flamenco
- 98. Casa Fabiola - Colección de Arte Mariano Bellver
- 99. Casa de Salinas
- 100. Iglesia de Santa María la Blanca
- 101. Palacio Arzobispal
- 102. Monumento a San Juan Pablo II
- 103. La Giralda
- 104. Puerta del Perdón y Patio de los Naranjos
- 105. Puerta de Palos
- 106. Catedral de Sevilla
- 107. Casa de la Provincia
- 108. Patio de las Muñecas
- 109. Fundación Biodiversidad
- 110. Patio de Banderas
- 111. Archidiócesis de Séville
- 112. Monumento a la Inmaculada Concepción
- 113. Puerta del Príncipe
- 114. Réplica del Giraldillo
- 115. Cruz de los Juramentos
- 116. Templete del Triunfo de Nuestra Señora del Patrocinio
- 117. Archivo de Indias
- 118. Arco del Postigo del Aceite
- 119. Mercado El Postigo
- 120. Reales Atarazanas
- 121. Hospital de la Caridad
- 122. Torre del Oro
- 123. Nao Victoria 500 y Espacio I Vuelta al Mundo
- 124. Plaza de Toros de la Maestranza
- 125. Monumento a María de las Mercedes
- 126. Monumento a Pepe Luis Vázquez
- 127. Monumento a la Tolerancia
- 128. Puente de Isabel II
- 129. Estatua del Almirante Ramón de Bonifaz
- 130. Capilla de San Onofre
- 131. Ayuntamiento de Sevilla
- 132. Edificio de La Adriática
- 133. Iglesia Colegial del Divino Salvador
- 134. Monumento a Martínez Montañés
- 135. Capilla de San José

- 136. Real Parroquia de Santa María Magdalena
- 137. Museo de las Ilusiones

Activité disponible pour iPhone et Android.

Scanner le code QR et sauvegarder la randonnée hors-ligne, la partager avec des amis et bien plus encore ...

Site internet

<https://out.ac/IGndHt>

TOP Séville (Espagne)



Séville (Espagne)

Crédit : VOYAGES EVASIONS, Communauté



Museo Histórico Militar de Sevilla

Crédit : VOYAGES EVASIONS, Communauté



Monasterio de Santa María de las Cuevas

Crédit : VOYAGES EVASIONS, Communauté



Catedral de Sevilla

Crédit : VOYAGES EVASIONS, Communauté





















Torre del Oro


















Crédit : VOYAGES EVASIONS, Communauté

Légende









Topographie

	Fôret, Bois
	Marais
	Lande
	Terrain de construction de logements avec bâtiment unique
	Zone commerciale avec bâtiment unique
	Cimetière
	Terrain de golf
	Terrain de sport, Stade
	Stade
	Piscine en plein air
	Vignoble
	Peinture rupestre
	Frontière
	Frontière
	Limite du département
	Courbe de niveau
	Terrain d'usage spécial
	Réserve naturelle











Signes topographiques

	Montagne/Sommet
	Point culminant
	Burg
	Cave
	Église
	Chapelle
	Cimetière
	Château/Château fort
	Monastère
	Monument
	Ruine
	Mine
	Bloc erratique/Tumulus
	Pylône de télécommunication
	Éolienne
	Moulin à vent/Moulin à eau
	Point de vue

Routes et chemins

	Autoroute avec numéro
	Route nationale avec numéro
	Route départementale, route nationale
	Route communale
	Chemin forestier principal
	Chemin forestier
	Chemin pédestre
	Via ferrata

Remontées mécaniques, train

	Téléphérique
	Téléphérique
	Télesiège
	Remontée mécanique
	Transport de matériel
	Train
	Train de banlieue
	Métro
	Tram
	Gare