

TOP Split (Croatie)

↔ 23,4 km

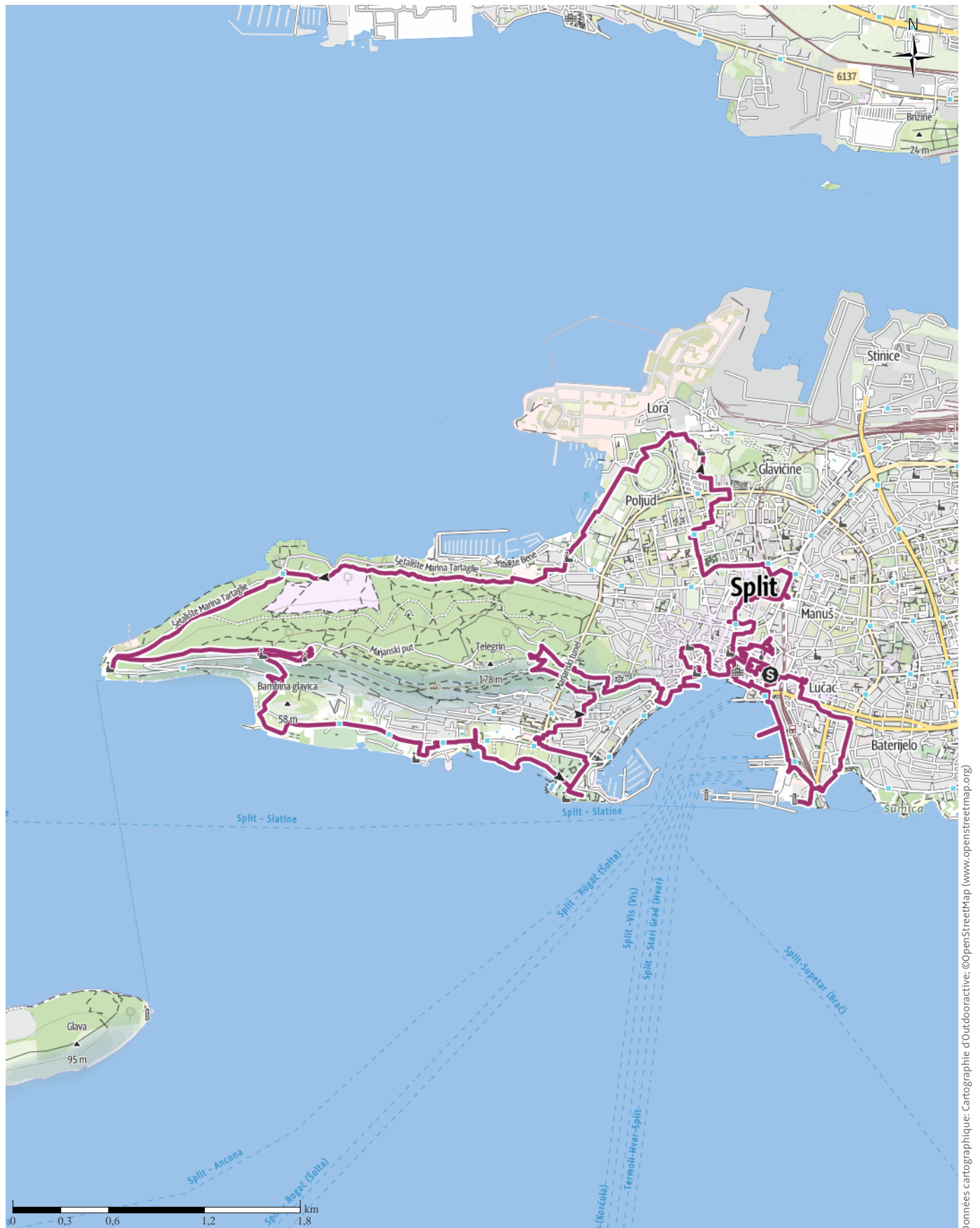
⌚ 6:40 h.

▲ 477 m

▼ 477 m

Difficulté

Moyen

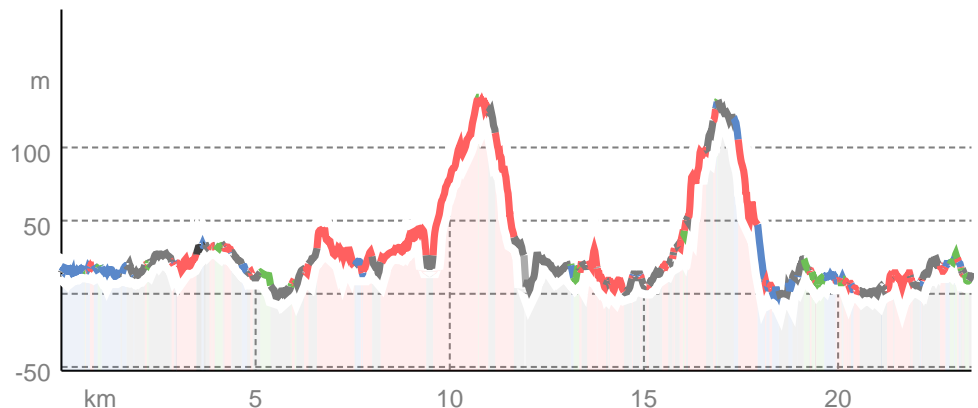


Données cartographiques: cartographie d'Outdooractive; ©OpenStreetMap (www.openstreetmap.org)

Types de voie

Asphalte	8,8 km
Chemin de terre	3,2 km
Chemin	1,7 km
Sentier	9,5 km
Route	0,2 km
Inconnu	0,1 km

Profil altimétrique



Activité

Balade urbaine

Distance ↔ 23,4 km

Durée ⌚ 6:40 h.

Dénivelé positif ▲ 477 m

Dénivelé négatif ▼ 477 m

Difficulté Moyen

Endurance ●●●●●

Technique ●●●●●

Altitude

134 m

-2 m

Meilleure période pour cette activité

JANV. | FÉVR. | MARS
AVR. | MAI | JUIN
JUIL. | AOÛT | SEPT.
OCT. | NOV. | DÉC.

Évaluations

Auteurs

Expérience ●●●●●

Paysage ●●●●●

Communauté

Autres données de l'activité

Caractéristiques

Accès en transports publics	Itinéraire à étapes
Pittoresque	Patrimoine culturel / historique
Géologie	Flore
Conseils pratiques	Itinéraire passant par des sommets
Chien autorisé	

Distinctions

- Itinéraire en boucle
- Point(s) de restauration
- Accessible aux personnes à mobilité réduite



VOYAGES EVASIONS

Mise à jour : 25.12.2025

Visite guidée et numérotée de la ville de Split (Croatie)

Parcours intégral du circuit pour visiter entièrement la ville de Split : **distance 23,400 km - durée 6h40mn**

Vous pouvez visiter pleinement Split et parcourir tranquillement notre circuit dans son intégralité et de plus numéroté sur 1 jour, 2 jours ou voir 3 jours suivant votre cadence souhaitée. Nous vous conseillons de parcourir à pied selon votre rythme pour les courtes distances ... Et concernant les longues distances, vous pouvez choisir de vous y rendre plus commodément en voiture, en moto ou en transports en commun.

Note de l'auteur

Voyages et Evasions

Information Copyright - Tous droits réservés.

Matériel d'information

Conseils et recommandations supplémentaires

Vous pouvez consulter notre site web sur la ville de Split pour obtenir plus d'informations.

<https://www.voyagesetevasions.com/itineraire-pour->

[visiter-la-ville-de-split-en-croatie.htm](#)

Carnet de route

Point de départ de l'activité

Crkva sv. Katarine (sv. Dominik), Hrvojeva 2, 21000, Split, Croatie

Coordonnées :

DD: 43.508024, 16.441256

DMS: 43°30'28.9"N 16°26'28.5"E

UTM: 33T 616502 4818241

w3w: ///rouiller.rajeunir.bidon

Point d'arrivée de l'activité

Gradska tržnica (Pazar), Ul. Stari pazar 8, 21000, Split, Croatie

Carnet de route

Itinéraire guidé et parcours numéroté pour visiter Split (Croatie)

Lieux incontournables de Split : ils sont distingués par un astérisque (*).

1. Crkva sv. Katarine (sv. Dominik)

Adresse : Hrvojeva 2, 21000, Split, Croatie

Heures d'ouverture : lundi au dimanche de 6h00 à 19h00

Distance du Trajet 1 au Trajet 2 : 18 m – Distance Totale Parcourue : 18 m

2. Eastern (Silver) Gate

Adresse : Poljana kraljice Jelene 5, 21000, Split, Croatie

Distance du Trajet 2 au Trajet 3 : 39 m – Distance Totale Parcourue : 54 m

3. Galerija Emanuela Vidovića

Adresse : Poljana kraljice Jelene 1, 21000, Split, Croatie

Heures d'ouverture : mardi au dimanche de 9h00 à 20h00

Distance du Trajet 3 au Trajet 4 : 53 m – Distance Totale Parcourue : 107 m

4. Muzej Grada Splita

Adresse : Papalićeva ul. 1, 21000, Split, Croatie

Heures d'ouverture : mardi au dimanche de 9h00 à 17h00

Distance du Trajet 4 au Trajet 5 : 44 m – Distance Totale Parcourue : 151 m

5. Akademska crkva sv. Filipa Nerija

Adresse : Poljana Grgura Ninskog 1, 21000, Split, Croatie

Distance du Trajet 5 au Trajet 6 : 79 m – Distance Totale Parcourue : 230 m

6. Turistički Informativni centar Peristil

Adresse : Peristil bb, 21000, Split, Croatie

Heures d'ouverture : lundi au vendredi de 9h00 à 16h00 et samedi de 9h00 à 14h00

Distance du Trajet 4 au Trajet 5 : 44 m – Distance Totale Parcourue : 151 m

7. Dioklecijanova palača *

Adresse : 21000, Grad, Split, Croatie

Distance du Trajet 7 au Trajet 8 : 11 m – Distance Totale Parcourue : 266 m

8. Prvostolnica Uznesenja Blažene Djevice Marije (Sv. Dujma) *

Adresse : Ul. Kraj Svetog Duje 3, 21000, Split, Croatie

Heures d'ouverture : jeudi au mardi de 8h30 à 22h00

Distance du Trajet 8 au Trajet 9 : 20 m – Distance Totale Parcourue : 286 m

9. Sfinga *

Adresse : Peristil ul. 3, 21000, Split, Croatie

Distance du Trajet 9 au Trajet 10 : 81 m – Distance Totale Parcourue : 367 m

10. Jupiterov Hram / Krstionica Sv. Ivana *

Adresse : Ul. Kraj Svetog Ivana 2, 21000, Split, Croatie

Distance du Trajet 10 au Trajet 11 : 55 m – Distance Totale Parcourue : 422 m

11. Palača Cindro

Adresse : Ul. kralja Petra Krešimira IV 5A, 21000, Split, Croatie

Distance du Trajet 11 au Trajet 12 : 30 m – Distance Totale Parcourue : 452 m

12. Crkva Gospa od Zvonika

Adresse : Ul. Ispod ure 2, 21000, Split, Croatie

Distance du Trajet 12 au Trajet 13 : 134 m – Distance Totale Parcourue : 586 m

13. Crkva sv. Martin

Adresse : Dioklecijanova ul. 10, 21000, Split, Croatie

Heures d'ouverture : lundi au dimanche de 9h00 à 12h00 et 15h00 à 17h00

Distance du Trajet 13 au Trajet 14 : 15 m – Distance Totale Parcourue : 601 m

14. Zlatna vrata (Porta Aurea) *

Adresse : Dioklecijanova 7, 21000, Split, Croatie

Distance du Trajet 14 au Trajet 15 : 27 m – Distance Totale Parcourue : 628 m

15. Spomenik Grguru Ninskomu *

Adresse : Ul. kralja Tomislava 12, 21000, Splitska, Croatie

Distance du Trajet 15 au Trajet 16 : 106 m – Distance Totale Parcourue : 734 m

16. Zdenac (Funtana)

Adresse : Ul. kralja Tomislava 12, 21000, Split, Croatie
Distance du Trajet 16 au Trajet 17 : 187 m – Distance Totale Parcourue : 921 m

17. Zvonik sv. Arnira (Rajnerije, Rainer)

Adresse : Ul. kralja Tomislava 10, 21000, Split, Croatie
Heures d'ouverture : lundi au vendredi de 8h30 à 16h00 et samedi de 8h30 à 12h30

Distance du Trajet 17 au Trajet 18 : 35 m – Distance Totale Parcourue : 956 m

18. Galerija umjetnina Split

Adresse : Ul. kralja Tomislava 15, 21000, Split, Croatie
Heures d'ouverture : mardi au vendredi de 10h00 à 18h00 et samedi au dimanche de 10h00 à 14h00

Distance du Trajet 18 au Trajet 19 : 44 m – Distance Totale Parcourue : 1 km

19. Sjeverozapadni toranj

Adresse : Ul. Majstora Jurja 3, 21000, Split, Croatie
Distance du Trajet 19 au Trajet 20 : 0 m – Distance Totale Parcourue : 1,100 km

20. Palača Alberti

Adresse : Ul. Petra Kružića 4, 21000, Split, Croatie
Distance du Trajet 20 au Trajet 21 : 100 m – Distance Totale Parcourue : 1,200 km

21. Palača Karepić

Adresse : Bosanska ul. 1, 21000, Split, Croatie
Distance du Trajet 21 au Trajet 22 : 10 m – Distance Totale Parcourue : 1,210 km

22. Game of Thrones Museum

Adresse : Bosanska ul. 9, 21000, Split, Croatie
Heures d'ouverture : lundi au dimanche de 9h00 à 22h00

Distance du Trajet 22 au Trajet 23 : 10 m – Distance Totale Parcourue : 1,220 km

23. Palača Cambi

Adresse : Bosanska ul. 3-1, 21000, Split, Croatie
Distance du Trajet 23 au Trajet 24 : 80 m – Distance Totale Parcourue : 1,300 km

24. Palača Ciprianis Benedetti

Adresse : Marulićeva ul. 6, 21000, Split, Croatie
Distance du Trajet 24 au Trajet 25 : 200 m – Distance Totale Parcourue : 1,500 km

25. Crkva Duha Svetoga

Adresse : Domaldova ul. 7, 21000, Split, Croatie

Distance du Trajet 25 au Trajet 26 : 300 m – Distance Totale Parcourue : 1,800 km

26. Muzej iluzija

Adresse : Ul. Andrije Kačića Miošića 2, 21000, Split, Croatie

Distance du Trajet 26 au Trajet 27 : 100 m – Distance Totale Parcourue : 1,900 km

27. Crkva Gospe od Zdravlja

Adresse : Ujevićeva poljana 15, 21000, Split, Croatie
Distance du Trajet 27 au Trajet 28 : 100 m – Distance Totale Parcourue : 2 km

28. Crkva Bezgriješne Djevice Marije

Adresse : Ćirila i Metoda 12, 21000, Split, Croatie
Distance du Trajet 28 au Trajet 29 : 500 m – Distance Totale Parcourue : 2,500 km

29. I u mom gradu Vukovar svijetli

Adresse : Vukovarska ul., 21000, Split, Croatie
Distance du Trajet 29 au Trajet 30 : 1100 m – Distance Totale Parcourue : 3,600 km

30. Arheološki muzej u Splitu *

Adresse : Ul. Zrinsko Frankopanska 25, 21000, Split, Croatie
Heures d'ouverture : lundi au vendredi de 9h00 à 14h00 et 15h00 à 20h00 - samedi de 9h00 à 14h00

Distance du Trajet 30 au Trajet 31 : 1000 m – Distance Totale Parcourue : 4,600 km

31. Crkva Svete Trojice (Sutroica)

Adresse : Sutroičin put, 21000, Split, Croatie
Distance du Trajet 31 au Trajet 32 : 700 m – Distance Totale Parcourue : 5,300 km

32. Hajduk Split Stadium Tour & Museum

Adresse : Poljudsko šetalište, 21000, Split, Croatie
Distance du Trajet 32 au Trajet 33 : 4200 m – Distance Totale Parcourue : 9,500 km

33. Crkva sv. Jure

Adresse : Šetalište Ivana Meštrovića 142, 21000, Split, Croatie
Distance du Trajet 33 au Trajet 34 : 1400 m – Distance Totale Parcourue : 10,900 km

34. Crkva Gospa od Betlema

Adresse : Split, Croatie
Distance du Trajet 34 au Trajet 35 : 400 m – Distance Totale Parcourue : 11,300 km

35. Crkva sv. Jere

Adresse : Marangunićevo šetalište 3, 21000, Split, Croatie

Distance du Trajet 35 au Trajet 36 : 300 m – Distance Totale Parcourue : 11,600 km

36. Crkva Gospa od Sedam Žalosti

Adresse : Split, Croatie

Distance du Trajet 36 au Trajet 37 : 400 m – Distance Totale Parcourue : 12 km

37. Plaža Kašjuni *

Adresse : 21000, Split, Croatie

Distance du Trajet 37 au Trajet 38 : 200 m – Distance Totale Parcourue : 12,200 km

38. Spomenik žrtvama obrane Splita

Adresse : Šetalište Ivana Meštrovića 45B, 21000, Split, Croatie

Distance du Trajet 38 au Trajet 39 : 1000 m – Distance Totale Parcourue : 13,200 km

39. Meštrovićeve Crikvine – Kaštilac

Adresse : Šetalište Ivana Meštrovića 39, 21000, Split, Croatie

Heures d'ouverture : mardi au dimanche de 9h00 à 17h00

Distance du Trajet 39 au Trajet 40 : 500 m – Distance Totale Parcourue : 13,700 km

40. Galerija Meštrović *

Adresse : Šetalište Ivana Meštrovića 46, 21000, Split, Croatie

Heures d'ouverture : mardi au dimanche de 9h00 à 17h00

Distance du Trajet 40 au Trajet 41 : 200 m – Distance Totale Parcourue : 13,900 km

41. Plaža Ježinac

Adresse : Split, Croatie

Distance du Trajet 41 au Trajet 42 : 200 m – Distance Totale Parcourue : 14,100 km

42. Plaža Carine

Adresse : Uvala Zvončac 4, 21000, Split, Croatie

Distance du Trajet 42 au Trajet 43 : 700 m – Distance Totale Parcourue : 14,800 km

43. Klasicistički glori jet Vicka Andrića

Adresse : Sustipanski put, 21000, Split, Croatie

Distance du Trajet 43 au Trajet 44 : 800 m – Distance Totale Parcourue : 15,600 km

44. Muzej hrvatskih arheoloških spomenika

Adresse : Šetalište Ivana Meštrovića 18, 21000, Split, Croatie

Distance du Trajet 44 au Trajet 45 : 1400 m – Distance Totale Parcourue : 17 km

45. Park šuma Marjan *

Adresse : Ul. fra Bonina 11, 21000, Split, Croatie

Distance du Trajet 45 au Trajet 46 : 300 m – Distance Totale Parcourue : 17,300 km

46. Prirodoslovni muzej i zoo loški vrt

Adresse : Kolombatovićevo šetalište 2, 21000, Split, Croatie

Heures d'ouverture : lundi au vendredi de 8h00 à 16h00 et samedi au dimanche de 8h00 à 19h00

Distance du Trajet 46 au Trajet 47 : 1300 m – Distance Totale Parcourue : 18,600 km

47. Spomenik Miljenku Smoji

Adresse : Trumbićeva obala 2, 21000, Split, Croatie

Distance du Trajet 47 au Trajet 48 : 300 m – Distance Totale Parcourue : 18,900 km

48. Crkva i Samostan sv. Franje

Adresse : Trg Franje Tuđmana 1, 21000, Split, Croatie

Distance du Trajet 48 au Trajet 49 : 200 m – Distance Totale Parcourue : 19,100 km

49. Crkva sv. Nikole (Mikule) na Stagnji

Adresse : Ul. Kraj Svetog Nikole 13-15, 21000, Split, Croatie

Distance du Trajet 49 au Trajet 50 : 300 m – Distance Totale Parcourue : 19,400 km

50. Trg Republike (Prokurative) *

Adresse : Prokurative, 21000, Split, Croatie

Distance du Trajet 50 au Trajet 51 : 200 m – Distance Totale Parcourue : 19,600 km

51. Turistička zajednica grada Splita

Adresse : Obala Hrvatskog narodnog preporoda 9, 21000, Split, Croatie

Heures d'ouverture : lundi au vendredi de 8h00 à 16h00

Distance du Trajet 51 au Trajet 52 : 200 m – Distance Totale Parcourue : 19,800 km

52. Mala palača Papalić

Adresse : Ul. Pavla Šubića 3-5, 21000, Split, Croatie

Distance du Trajet 52 au Trajet 53 : 10 m – Distance Totale Parcourue : 19,810 km

53. Palača Milesi

Adresse : Trg Braće Radić 7, 21000, Split, Croatie

Distance du Trajet 53 au Trajet 54 : 10 m – Distance Totale Parcourue : 19,820 km

54. Spomenik Marku Maruliću

Adresse : Split, Croatie

Distance du Trajet 54 au Trajet 55 : 80 m – Distance Totale Parcourue : 19,900 km

55. Mletački kaštel

Adresse : Trg Braće Radić 6, 21000, Split, Croatie

Distance du Trajet 55 au Trajet 56 : 100 m – Distance Totale Parcourue : 20 km

56. Split Riva *

Adresse : 21.000, Obala Hrvatskog narodnog preporoda 23, 21000, Split, Croatie

Distance du Trajet 56 au Trajet 57 : 100 m – Distance Totale Parcourue : 20,100 km

57. Maketa povijesne jezgre grada Splita

Adresse : Obala Hrvatskog narodnog preporoda 23, 21000, Split, Croatie

Distance du Trajet 57 au Trajet 58 : 10 m – Distance Totale Parcourue : 20,110 km

58. Mjedena Vrata (Porta Aenea) *

Adresse : Obala Hrvatskog narodnog preporoda 22, 21000, Split, Croatie

Heures d'ouverture : lundi au dimanche de 8h30 à 22h00

Distance du Trajet 58 au Trajet 59 : 10 m – Distance Totale Parcourue : 20,120 km

59. Etnografski muzej Split

Adresse : Ul. Iza Vestibula 4, 21000, Split, Croatie

Distance du Trajet 59 au Trajet 60 : 80 m – Distance Totale Parcourue : 20,200 km

60. Muzej Grada Splita Jugoistočna Kula

Adresse : Obala Hrvatskog narodnog preporoda 27-23, 21000, Split, Croatie

Heures d'ouverture : lundi au dimanche de 9h00 à 13h30 et de 17h00 à 20h00

Distance du Trajet 60 au Trajet 61 : 100 m – Distance Totale Parcourue : 20,300 km

61. Split sign

Adresse : 21000, Grad, Split, Croatie

Distance du Trajet 61 au Trajet 62 : 100 m – Distance Totale Parcourue : 20,400 km

62. Spomenik dr. Franji Tuđmanu

Adresse : Split, Croatie

Distance du Trajet 62 au Trajet 63 : 300 m – Distance Totale Parcourue : 20,700 km

63. Spomenik palim lučkim i obalnim radnicima Splita

Adresse : Obala kneza Domagoja 8, 21000, Split, Croatie

Distance du Trajet 63 au Trajet 64 : 1000 m – Distance Totale Parcourue : 21,700 km

64. Spomenik palim pomorcima

Adresse : Katalinićev prilaz 1, 21000, Split, Croatie

Distance du Trajet 64 au Trajet 65 : 400 m – Distance Totale Parcourue : 22,100 km

65. Plaža Bačvice *

Adresse : 21000, Split, Croatie

Distance du Trajet 65 au Trajet 66 : 900 m – Distance Totale Parcourue : 23 km

66. Donkey Statue

Adresse : Radunica ul. 11, 21000, Split, Croatie

Distance du Trajet 66 au Trajet 67 : 400 m – Distance Totale Parcourue : 23,300 km

67. Gradska tržnica (Pazar) *

Adresse : Ul. Stari pazar 8, 21000, Split, Croatie

Heures d'ouverture : lundi au dimanche de 6h00 à 14h00

Distance du Trajet 67 au Trajet 1 : 100 m – Distance Totale Parcourue : 23,400 km

Vous pouvez aussi télécharger l'itinéraire de Split ci-dessous

<https://www.voyagesetevasions.com/plans-visites-villes/itineraire-ville-split-format-normal.pdf>

S'y rendre



La randonnée est bien desservie par les transports publics

S'y rendre

Suivez le

guide MAPS

pour vous rendre au point de départ

Crkva sv. Katarine (sv. Dominik), Hrvojeva 2, 21000, Split, Croatie

en train, en bus, en voiture, en moto, en vélo ou à pied.

Points d'intérêt

1. Crkva sv. Katarine (sv. Dominik)
2. Eastern (Silver) Gate
3. Galerija Emanuela Vidovića
4. Muzej grada Splita
5. Akademska crkva sv. Filipa Nerija
6. Turistički Informativni centar Peristil
7. Dioklecijanova palača
8. Prvostolnica Uznesenja Blažene Djevice Marije (Sv. Dujma)
9. Sfinga
10. Jupiterov Hram / Krstionica Sv. Ivana
11. Palača Cindro
12. Crkva Gospa od Zvonika
13. Crkva sv. Martin

- 14. Zlatna vrata (Porta Aurea)
- 15. Spomenik Grguru Ninskomu
- 16. Zdenac (Funtana)
- 17. Zvonik sv. Arnira (Rajnerije, Rainer)
- 18. Galerija umjetnina Split
- 19. Sjeverozapadni toranj
- 20. Palača Alberti
- 21. Palača Karepić
- 22. Game of Thrones Museum
- 23. Palača Cambi
- 24. Palača Ciprianis Benedetti
- 25. Crkva Duha Svetoga
- 26. Muzej iluzija
- 27. Crkva Gospe od Zdravlja
- 28. Crkva Bezgrješne Djevice Marije
- 29. I u mom gradu Vukovar svijetli
- 30. Arheološki muzej u Splitu
- 31. Crkva Svete Trojice (Sutroica)
- 32. Hajduk Split Stadium Tour & Museum
- 33. Crkva sv. Jure
- 34. Crkva Gospa od Betlema
- 35. Crkva sv. Jere
- 36. Crkva Gospa od Sedam Žalosti
- 37. Plaža Kašjuni
- 38. Spomenik žrtvama obrane Splita
- 39. Meštrovićeve Crikvine - Kaštilac
- 40. Galerija Meštrović
- 41. Plaža Ježinac
- 42. Plaža Carine
- 43. Klasicistički glorijski Vicka Andrića
- 44. Muzej hrvatskih arheoloških spomenika
- 45. Park šuma Marjan
- 46. Prirodoslovni muzej i zoološki vrt
- 47. Spomenik Miljenku Smoji
- 48. Crkva i Samostan sv. Franje
- 49. Crkva sv. Nikole (Mikule) na Stagnji
- 50. Trg Republike (Prokurative)
- 51. Turistička zajednica grada Splita
- 52. Mala palača Papalić
- 53. Palača Milesi
- 54. Spomenik Marku Maruliću
- 55. Mletački kaštel
- 56. Split Riva
- 57. Maketa povijesne jezgre grada Splita

- 58. Mjedena Vrata (Porta Aenea)
- 59. Etnografski muzej Split
- 60. Muzej Grada Splita Jugoistočna Kula
- 61. Split sign
- 62. Spomenik dr. Franji Tuđmanu
- 63. Spomenik palim lučkim i obalnim radnicima Splita
- 64. Spomenik palim pomorcima
- 65. Plaža Bačvice
- 66. Donkey Statue
- 67. Gradska tržnica (Pazar)
- 1. Crkva sv. Katarine (sv. Dominik)

Activité disponible pour iPhone et Android.



Scanner le code QR et sauvegarder la randonnée hors-ligne, la partager avec des amis et bien plus encore ...

Site internet

<https://out.ac/lejtYM>





Split (Croatie)


















Crédit : VOYAGES EVASIONS, Communauté

Légende









Topographie

	Fôret, Bois
	Marais
	Lande
	Terrain de construction de logements avec bâtiment unique
	Zone commerciale avec bâtiment unique
	Cimetière
	Terrain de golf
	Terrain de sport, Stade
	Stade
	Piscine en plein air
	Vignoble
	Peinture rupestre
	Frontière
	Frontière
	Limite du département
	Courbe de niveau
	Terrain d'usage spécial
	Réserve naturelle











Signes topographiques

	Montagne/Sommet
	Point culminant
	Burg
	Cave
	Église
	Chapelle
	Cimetière
	Château/Château fort
	Monastère
	Monument
	Ruine
	Mine
	Bloc erratique/Tumulus
	Pylône de télécommunication
	Éolienne
	Moulin à vent/Moulin à eau
	Point de vue

Routes et chemins

	Autoroute avec numéro
	Route nationale avec numéro
	Route départementale, route nationale
	Route communale
	Chemin forestier principal
	Chemin forestier
	Chemin pédestre
	Via ferrata

Remontées mécaniques, train

	Téléphérique
	Téléphérique
	Télesiège
	Remontée mécanique
	Transport de matériel
	Train
	Train de banlieue
	Métro
	Tram
	Gare