



TOP

SPLIT ( Croatie )

Balade urbaine

Activité	
Distance	23,4 km
Durée	6:40 h.
Dénivellé positif	477 m
Dénivellé négatif	477 m
Altitude	134 m
Technique	Moyen
Endurance	Moyen

part of outdooractive

part of outdooractive

VOYAGES EVASIONS

Mise à jour : 25.12.2025



Scanner le code QR et sauvegarder la randonnée hors-ligne, la partager avec des amis et bien plus encore ...

Site internet

<https://outdooractive.com>

Photo de couverture: Split ( Croatie )

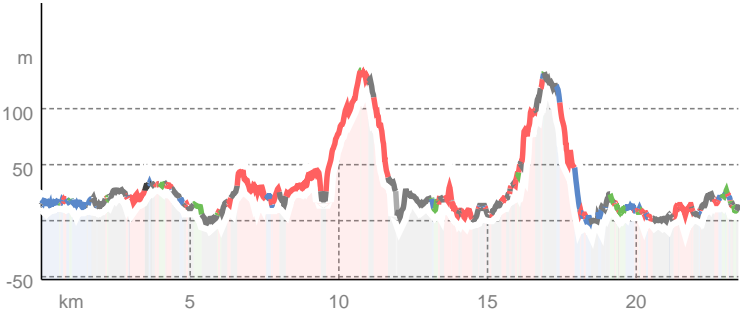
Crédit : VOYAGES EVASIONS, Communauté

Données cartographiques: Cartographie d'outdooractive; ©OpenStreetMap (www.openstreetmap.org)

### Types de voie

Asphalte	8,8 km
Chemin de terre	3,2 km
Chemin	1,7 km
Sentier	9,5 km
Route	0,2 km
Inconnu	0,1 km

### Profil altimétrique



Visite guidée et numérotée de la ville de Split ( Croatie )

### Point de départ de l'activité

Crkva sv. Katarine (sv. Dominik), Hrvojeva 2, 21000, Split, Croatie

### Point d'arrivée de l'activité

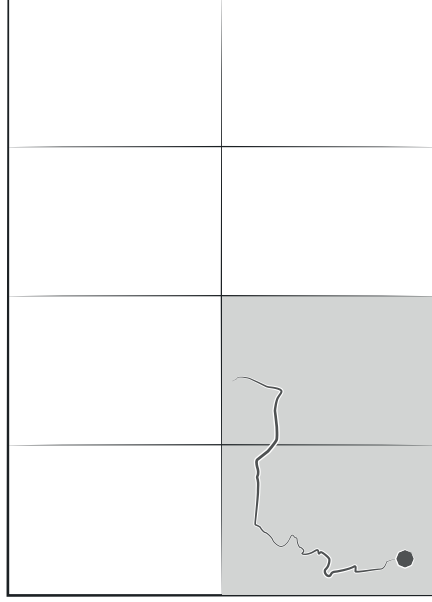
Gradska tržnica (Pazar), Ul. Stari pazar 8, 21000, Split, Croatie



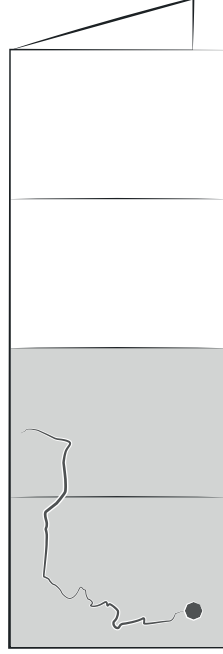
Split ( Croatie )

Crédit : VOYAGES EVASIONS, Communauté

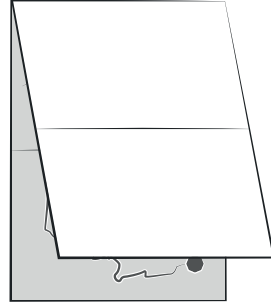
1



2



3



4

