

TOP Tacoronte (Ténérife)

← 20,3 km

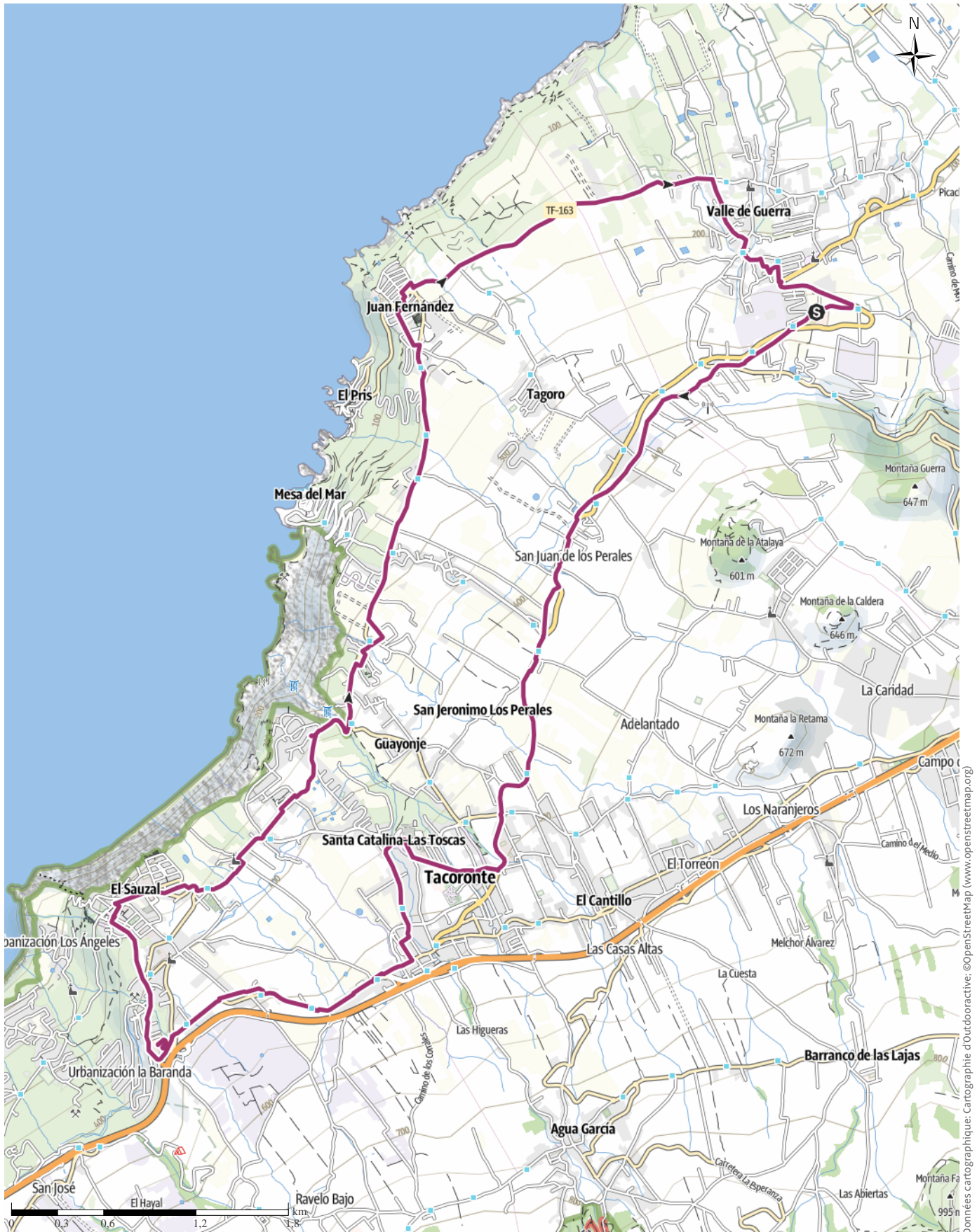
🕒 5:45 h.

▲ 524 m

▼ 524 m

Difficulté

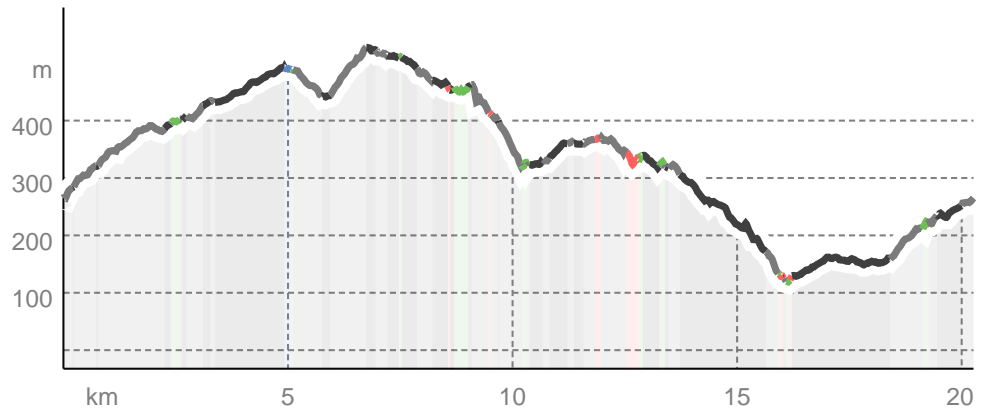
Moyen



Types de voie

Asphalte	8,8 km
Chemin de terre	0,1 km
Chemin	1,2 km
Sentier	0,6 km
Route	9,6 km

Profil altimétrique



Activité

Balade urbaine

Distance ↔ 20,3 km

Durée ⌚ 5:45 h.

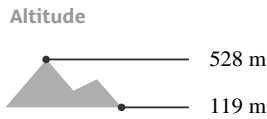
Dénivelé positif ▲ 524 m

Dénivelé négatif ▼ 524 m

Difficulté Moyen

Endurance ●●●●●●

Technique ●●●●●●



Meilleure période pour cette activité

JANV. | FÉVR. | MARS
 AVR. | MAI | JUN
 JUIL. | AOÛT | SEPT.
 OCT. | NOV. | DÉC.

Évaluations

Auteurs

Expérience ●●●●●●

Paysage ●●●●●●

Communauté

Autres données de l'activité

Caractéristiques

Accès en transports publics	Itinéraire à étapes
Pittoresque	Géologie
Flore	Conseils pratiques
Chien autorisé	

Distinctions

- Itinéraire en boucle
- Point(s) de restauration
- À faire en famille



VOYAGES EVASIONS

Mise à jour : 17.04.2026

Visite guidée et numérotée de la ville de Tacoronte (

Ténérife)

Parcours intégral du circuit pour visiter entièrement la ville de Tacoronte : **distance 20,300 km - durée 5h45mn** Vous pouvez visiter pleinement Tacoronte et parcourir tranquillement notre circuit dans son intégralité et de plus numéroté sur 1 jour, 2 jours ou voir 3 jours suivant votre cadence souhaitée. Nous vous conseillons de parcourir à pied selon votre rythme pour les courtes distances ... Et concernant les longues distances, vous pouvez choisir de vous y rendre plus commodément en voiture, en moto ou en transports en commun.

Note de l'auteur

Voyages et Evasions

Information Copyright - Tous droits réservés.

Matériel d'information

Conseils et recommandations supplémentaires

Vous pouvez consulter notre site web sur la ville de Tacoronte pour obtenir plus d'informations.

<https://www.voyagesetevasions.com/itineraire-pour-visiter-la-ville-de-tacoronte-a-tenerife-en-espagne.htm>

Carnet de route

Point de départ de l'activité

Museo de Antropología de Tenerife, Valle Guerra, Cmo el Vino, 44, 38270 La Laguna, Santa Cruz de Tenerife, Espagne

Coordonnées :

DD: 28.514422, -16.389625

DMS: 28°30'51.9"N 16°23'22.6"W

UTM: 28R 364015 3154977

w3w: ///assourdissante.déchirure.maroquinerie

Point d'arrivée de l'activité

Plaza del Príncipe, 38360 El Sauzal, Santa Cruz de Tenerife, Espagne

Carnet de route

Itinéraire guidé et parcours numéroté pour visiter Tacoronte (Ténérife)

Lieux incontournables de Tacoronte : ils sont distingués par un astérisque (*).

1. Museo de Antropología de Tenerife

Adresse : Valle Guerra, Cmo el Vino, 44, 38270 La Laguna, Santa Cruz de Tenerife, Espagne

Heures d'ouverture : lundi au dimanche de 10h00 à 17h00

Distance du Trajet 1 au Trajet 2 : 4900 m – Distance Totale Parcourue : 4,900 km

2. Drago Centenario Tacoronte *

Adresse : Ctra. Gral. Tejina-Tacoronte, 59, 61, 38350 Tacoronte, Santa Cruz de Tenerife, Espagne

Distance du Trajet 2 au Trajet 3 : 50 m – Distance Totale Parcourue : 4,950 km

3. Santuario del Santísimo Cristo de los Dolores *

Adresse : C. de San Agustin, 8A, 38350 Tacoronte, Santa Cruz de Tenerife, Espagne

Distance du Trajet 3 au Trajet 4 : 150 m – Distance Totale Parcourue : 5,100 km

4. Monumento a los Jóvenes del Mundo

Adresse : C. de San Agustin, 7, 38350 Tacoronte, Santa Cruz de Tenerife, Espagne

Distance du Trajet 4 au Trajet 5 : 50 m – Distance Totale Parcourue : 5,150 km

5. Ayuntamiento De Tacoronte

Adresse : Plaza del Cristo, 1, 38350 Tacoronte, Santa

Cruz de Tenerife, Espagne

Heures d'ouverture : lundi au vendredi de 8h00 à 14h00

Distance du Trajet 5 au Trajet 6 : 650 m – Distance Totale Parcourue : 5,800 km

6. Iglesia de Santa Catalina *

Adresse : C. de Teobaldo Power, 2, 38350 Tacoronte, Santa Cruz de Tenerife, Espagne

Heures d'ouverture : lundi au samedi de 9h00 à 13h00 – dimanche de 11h00 à 13h00

Distance du Trajet 6 au Trajet 7 : 3000 m – Distance Totale Parcourue : 8,800 km

7. Casa del Vino *

Adresse : C. San Simón, n° 49, 38360 El Sauzal, Santa Cruz de Tenerife, Espagne

Heures d'ouverture : mardi au samedi de 10h00 à 20h00 – dimanche de 10h00 à 18h00

Distance du Trajet 7 au Trajet 8 : 400 m – Distance Totale Parcourue : 9,200 km

8. Wein Museum *

Adresse : C. San Simón, 49, 38360 El Sauzal, Santa Cruz de Tenerife, Espagne

Distance du Trajet 8 au Trajet 9 : 1000 m – Distance Totale Parcourue : 10,200 km

9. Iglesia de San Pedro Apóstol

Adresse : C. la Iglesia, 2, 38360 El Sauzal, Santa Cruz de Tenerife, Espagne

Distance du Trajet 9 au Trajet 10 : 100 m – Distance Totale Parcourue : 10,300 km

10. Plaza del Príncipe *

Adresse : 38360 El Sauzal, Santa Cruz de Tenerife, Espagne

Distance du Trajet 10 au Trajet 1 : 10000 m – Distance Totale Parcourue : 20,300 km

Vous pouvez aussi télécharger l'itinéraire de Tacoronte ci-dessous

<https://www.voyagesetevasions.com/plans-visites-villes/itineraire-ville-tacoronte-format-normal.pdf>

S'y rendre



La randonnée est bien desservie par les transports publics

S'y rendre

Suivez le **guide MAPS** pour vous rendre au point de départ **Museo de Antropología de Tenerife, Valle Guerra, Cmo el Vino, 44, 38270 La Laguna, Santa Cruz de Tenerife, Espagne** en bus, en voiture, en moto, en vélo

ou à pied.

Points d'intérêt

- 1. Museo de Antropología de Tenerife
 - 2. Drago Centenario Tacoronte
 - 3. Santuario del Santísimo Cristo de los Dolores
 - 4. Monumento a los Jóvenes del Mundo
 - 5. Ayuntamiento De Tacoronte
 - 6. Iglesia de Santa Catalina
 - 7. Casa del Vino
 - 8. Wein Museum
 - 9. Iglesia de San Pedro Apóstol
 - 10. Plaza del Príncipe
- 1. Museo de Antropología de Tenerife

Activité disponible pour iPhone et Android.



Scanner le code QR et sauvegarder la randonnée hors-ligne, la partager avec des amis et bien plus encore ...

Site internet

<https://out.ac/lgbvec>



Tacoronte (Ténérife)

Photo: VOYAGES EVASIONS, Communauté



Iglesia de Santa Catalina

Photo: VOYAGES EVASIONS, Communauté



Santuario del Santísimo Cristo de los Dolores

Photo: VOYAGES EVASIONS, Communauté



Plaza del Príncipe

Photo: VOYAGES EVASIONS, Communauté





















Iglesia de San Pedro Apóstol


















Photo: VOYAGES EVASIONS, Communauté

Légende









Topographie

	Fôret, Bois
	Marais
	Lande
	Terrain de construction de logements avec bâtiment unique
	Zone commerciale avec bâtiment unique
	Cimetière
	Terrain de golf
	Terrain de sport, Stade
	Stade
	Piscine en plein air
	Vignoble
	Peinture rupestre
	Frontière
	Frontière
	Limite du département
	Courbe de niveau
	Terrain d'usage spécial
	Réserve naturelle











Signes topographiques

	Montagne/Sommet
	Point culminant
	Burg
	Cave
	Église
	Chapelle
	Cimetière
	Château/Château fort
	Monastère
	Monument
	Ruine
	Mine
	Bloc erratique/Tumulus
	Pylône de télécommunication
	Éolienne
	Moulin à vent/Moulin à eau
	Point de vue

Routes et chemins

	Autoroute avec numéro
	Route nationale avec numéro
	Route départementale, route nationale
	Route communale
	Chemin forestier principal
	Chemin forestier
	Chemin pédestre
	Via ferrata

Remontées mécaniques, train

	Téléphérique
	Téléphérique
	Télésiège
	Remontée mécanique
	Transport de matériel
	Train
	Train de banlieue
	Métro
	Tram
	Gare