



**Activité**

Distance → 20,3 km

Difficulté Moyen

Durée ⌚ 5:45 h

Endurance ●●●●●

Technique ●●●●●

Altitude

Dénivelle positif ▲ 524 m

Dénivelle négatif ▼ 524 m

119 m

part of outdooractive

**VOYAGES EVASIONS**

Mise à jour : 17.04.2026

Scanner le code QR et sauvegarder la randonnée hors-ligne, la partager avec des amis et bien plus encore ...

Site internet <https://out.ac/igbvec>

Photo de couverture: Tacoronte ( Ténérife )

Données cartographiques: Cartographie d'outdooractive: ©OpenStreetMap (www.openstreetmap.org)

Photo: VOYAGES EVASIONS, Communauté

Plaza del Principe

Iglesia de Santa Catalina

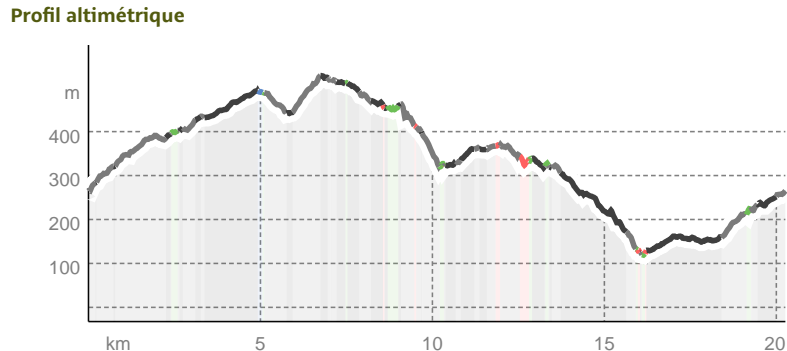
Santuario del Santísimo Cristo de los Dolores

Iglesia de San Pedro Apostol



**Types de voie**

Asphalte	8,8 km
Chemin de terre	0,1 km
Chemin	1,2 km
Sentier	0,6 km
Route	9,6 km



Visite guidée et numérotée de la ville de Tacoronte ( Ténérife )

Point de départ de l'activité  
Museo de Antropología de Tenerife, Valle Guerra, Cmo el Vino, 44, 38270 La Laguna, ...


Point d'arrivée de l'activité  
Plaza del Principe, 38360 El Sauzal, Santa Cruz de Tenerife, Espagne



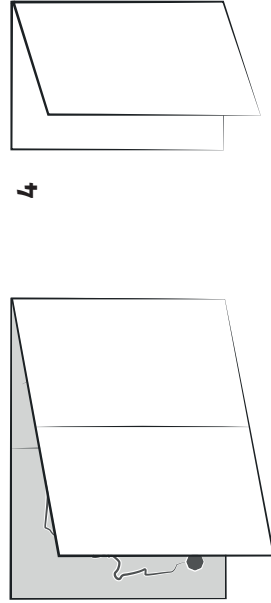
Tacoronte ( Ténérife )  
Photo: VOYAGES EVASIONS, Communauté




1



2



3



4