

TOP Tanger (Maroc)

↔ 63,6 km

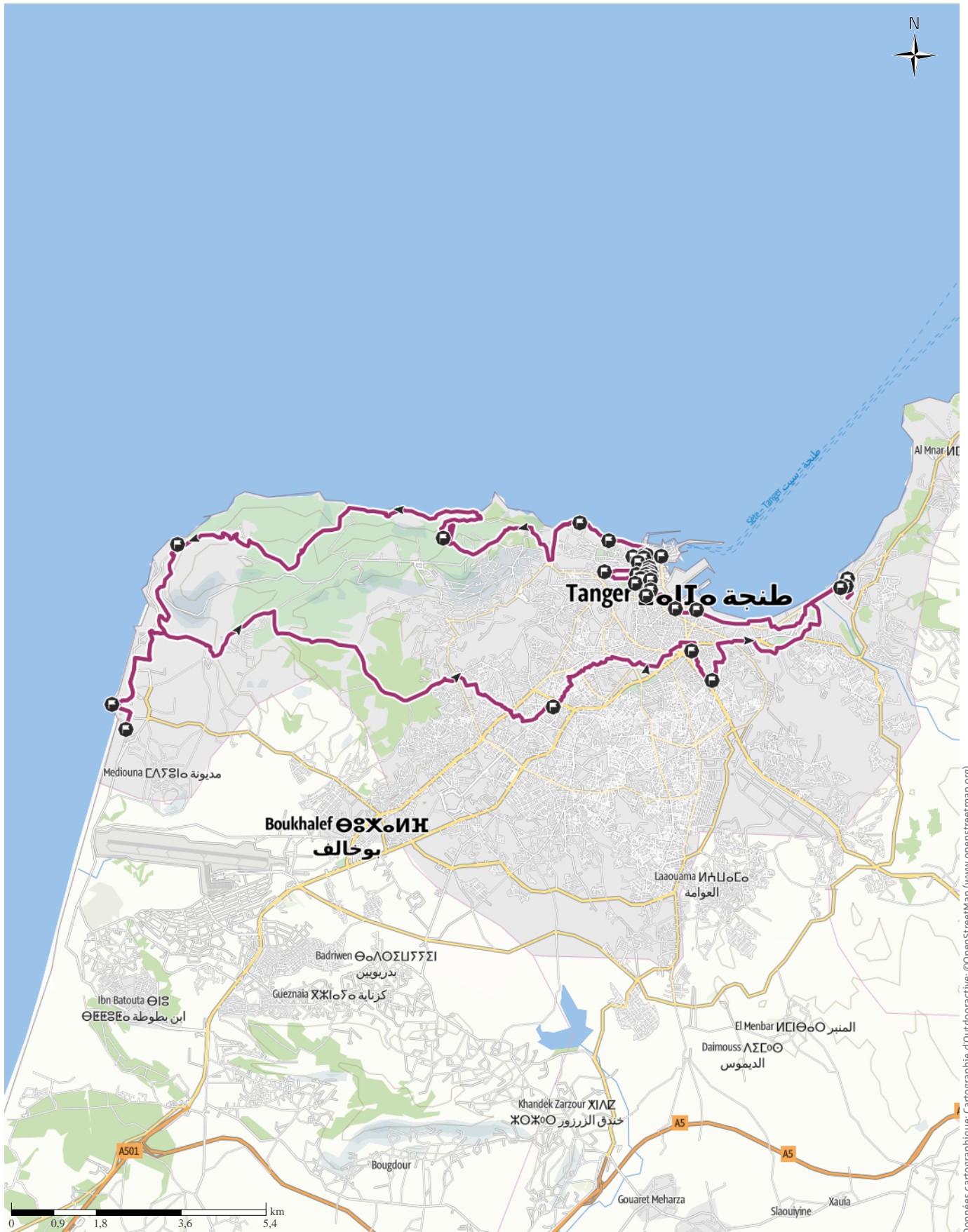
🕒 18:25 h.

▲ 1264 m

▼ 1264 m

Difficulté

Moyen

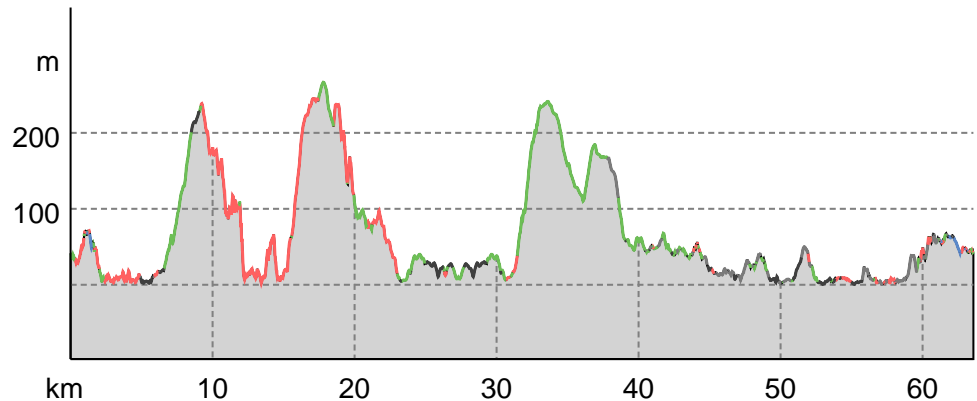


TOP Tanger (Maroc)

Type de chemin

Asphalte	10,5 km
Chemin de terre battue	1,2 km
Chemin	22,3 km
Sentier	20 km
Asphalte	9,7 km

Profil altimétrique



Activité

Balade urbaine

Distance ↔ 63,6 km

Durée ⌚ 18:25 h.

Dénivelé positif ▲ 1264 m

Dénivelé négatif ▼ 1264 m

Difficulté Moyen

Niveau physique ●●●●●

Technicité ●●●●●

Altitude

▲ 267 m

▼ 1 m

Meilleure période pour cette activité

JANV. | FÉVR. | MARS

AVR. | MAI | JUIN

JUIL. | AOÛT | SEPT.

OCT. | NOV. | DÉC.

Évaluations

Auteurs

Expérience ●●●●●

Paysage ●●●●●

Communauté

Autres données de l'activité

Propriétés

Accès par transports publics Aller simple

Itinéraire à étapes Point(s) de vue

Intérêt géologique Conseils pratiques

Climat sain Aller-retour

Intérêt culturel / historique Intérêt - flore

Distinctions

🔄 Itinéraire en boucle

🍴 Point(s) de restauration

👨‍👩‍👧 À faire en famille



VOYAGES EVASIONS

Mise à jour: 01.12.2021

Visite guidée et numérotée de la ville de Tanger (Maroc)

Parcours intégral du circuit pour visiter entièrement la ville de Tanger : distance 63,600 km - 18h25mn

Vous pouvez visiter pleinement Tanger et parcourir tranquillement notre circuit dans son intégralité et de plus numéroté sur 1 jour, 2 jours ou voir 3 jours suivant votre cadence souhaitée. Nous vous conseillons de parcourir à pied selon votre rythme pour les courtes distances ... Et concernant les longues distances, vous pouvez choisir de vous y rendre plus commodément en voiture, en moto ou en transports en commun.

Note de l'auteur

Voyages et Evasions

Information Copyright - Tous droits réservés.

Matériel d'information

Conseils et recommandations supplémentaires

Vous pouvez consulter notre site web sur la ville de Tanger pour obtenir plus d'informations.

TOP Tanger (Maroc)

<https://www.voyagesetevasions.com/itineraire-pour-visiter-la-ville-de-tanger-au-maroc.htm>

Itinéraire**Point de départ de l'activité**

Bab Al Fahs, Rue d'Italie, Tangier, Maroc

Coordonnées:

DD: 35.784625, -5.810554

DMS: 35°47'04.6"N 5°48'38.0"W

UTM: 30S 245971 3963705

w3w: ///palisser.espacer.reparant

Point d'arrivée de l'activité

Tangier American Legation Museum, 8 Rue d'Amerique,
Tanger, Maroc

Itinéraire

Itinéraire guidé et parcours numéroté pour visiter
Tanger (Maroc)

NB : les 10 lieux incontournables de Tanger sont
distingués par un astérisque (*).

1. Bab Al Fahs

Adresse : Rue d'Italie, Tangier, Maroc

Distance du Trajet 1 au Trajet 2 : 157 m – Distance
Totale Parcourue : 157 m

2. Dar Niaba

Adresse : 41 Rue Siaghine, Tanger, Maroc

Distance du Trajet 2 au Trajet 3 : 75 m – Distance Totale
Parcourue : 232 m

3. Place Petit Socco

Adresse : Tanger, Maroc

Distance du Trajet 3 au Trajet 4 : 83 m – Distance Totale
Parcourue : 315 m

4. Galerie Conil

Adresse : 7 Rue du Palmier, Tanger, Maroc

Distance du Trajet 4 au Trajet 5 : 167 m – Distance
Totale Parcourue : 482 m

5. Medina of Tanger *

Adresse : Rue Souss, Tanger, Maroc

Distance du Trajet 5 au Trajet 6 : 366 m – Distance
Totale Parcourue : 848 m

6. Ibn Batouta`s Tomb

Adresse : Rue Ibn Batouta, Tanger, Maroc

Heures d'ouverture : lundi au samedi de 8h00 à 18h00

Distance du Trajet 6 au Trajet 7 : 252 m – Distance
Totale Parcourue : 1,100 km

7. Bab Kasbah

Adresse : 11 Rue Assad Ibn al Farrat, Tangier, Maroc

Distance du Trajet 7 au Trajet 8 : 300 m – Distance
Totale Parcourue : 1,400 km

8. Dar el Makhzen

Adresse : Tanger, Maroc

Distance du Trajet 8 au Trajet 9 : 200 m – Distance
Totale Parcourue : 1,600 km

9. Kasbah Museum () *

Adresse : 19 Rue Riad Sultan, Tangier, Maroc

Heures d'ouverture : mercredi au lundi de 10h00 à
18h00

Distance du Trajet 9 au Trajet 10 : 100 m – Distance
Totale Parcourue : 1,700 km

10. Bab Bhar

Adresse : La Medina, Tanger-medina, Tanger-medina,
Maroc

Distance du Trajet 10 au Trajet 11 : 100 m – Distance
Totale Parcourue : 1,800 km

11. York Castle

Adresse : Pl. de la Kasbah, Tanger, Maroc

Distance du Trajet 11 au Trajet 12 : 400 m – Distance
Totale Parcourue : 2,200 km

12. Borj Dar Baroud *

Adresse : Tanger, Maroc

TOP Tanger (Maroc)

Distance du Trajet 12 au Trajet 13 : 1400 m – Distance Totale Parcourue : 3,600 km

13. Tombeaux Phéniciens

Adresse : Tanger, Maroc

Distance du Trajet 13 au Trajet 14 : 1700 m – Distance Totale Parcourue : 5,300 km

14. Corniche Merkala

Adresse : Route de la Plage Merkala, Tanger, Maroc

Distance du Trajet 14 au Trajet 15 : 4500 m – Distance Totale Parcourue : 9,800 km

15. Château Perdicaris

Adresse : Villa Perdicaris, Forêt Rmilet, Tanger, Maroc

Distance du Trajet 15 au Trajet 16 : 11100 m – Distance Totale Parcourue : 20,900 km

16. Cap Spartel *

Adresse : Achakar commun de Tanger, 90000, Maroc

Heures d'ouverture : lundi au dimanche de 8h30 à 23h00

Distance du Trajet 16 au Trajet 17 : 5500 m – Distance Totale Parcourue : 26,400 km

17. Grottes d'Hercule ()

Adresse : Tanger, Maroc

Heures d'ouverture : lundi au dimanche de 10h00 à 20h00

Distance du Trajet 17 au Trajet 18 : 900 m – Distance Totale Parcourue : 27,300 km

18. Cotta Roman Ruins

Adresse : Khandakour, Tanger, Maroc

Distance du Trajet 18 au Trajet 19 : 14800 m – Distance Totale Parcourue : 42,100 km

19. LE FLATTA, Festival Land Art

Adresse : Riad Tanger, Tangier 90000, Maroc

Distance du Trajet 19 au Trajet 20 : 5000 m – Distance Totale Parcourue : 47,100 km

20. Riad Tétouan

Adresse : Tanger 90000, Maroc

Distance du Trajet 20 au Trajet 21 : 1000 m – Distance Totale Parcourue : 48,100 km

21. Arènes de Tanger *

Adresse : Rte de Tetouan, Tanger 90060, Maroc

Distance du Trajet 21 au Trajet 22 : 5400 m – Distance Totale Parcourue : 53,500 km

22. Casino de Tanger

Adresse : Blvd. Mohamed VI, Tanger, Maroc

Distance du Trajet 22 au Trajet 23 : 1100 m – Distance Totale Parcourue : 54,600 km

23. Villa Walter Harris Museum

Adresse : Tanger, Maroc

Heures d'ouverture : mercredi au lundi de 22h00 à 00h00

Distance du Trajet 23 au Trajet 24 : 200 m – Distance Totale Parcourue : 54,800 km

24. Jardins de Villa Harris

Adresse : Blvd. Mohamed VI, Tanger, Maroc

Distance du Trajet 24 au Trajet 25 : 3900 m – Distance Totale Parcourue : 58,700 km

25. Corniche de Tanger

Adresse : Tanger, Maroc

Distance du Trajet 25 au Trajet 26 : 500 m – Distance Totale Parcourue : 59,200 km

26. Medina Art Gallery *

Adresse : Rue Antaki, Tanger, Maroc

Heures d'ouverture : lundi au dimanche de 10h00 à 13h00 – 16h00 à 19h30

Distance du Trajet 26 au Trajet 27 : 900 m – Distance Totale Parcourue : 60,100 km

27. Teatro Cervantes

TOP Tanger (Maroc)

Adresse : Tanger, Maroc

Distance du Trajet 27 au Trajet 28 : 300 m – Distance Totale Parcourue : 60,400 km

28. La terrasse des paresseux *

Adresse : Bd Pasteur, Tanger, Maroc

Distance du Trajet 28 au Trajet 29 : 700 m – Distance Totale Parcourue : 61,100 km

29. Église anglicane Saint André *

Adresse : Rue d'Angleterre, Tanger, Maroc

Heures d'ouverture : samedi au jeudi de 10h00 à 13h00 – 14h30 à 17h00

Distance du Trajet 29 au Trajet 30 : 900 m – Distance Totale Parcourue : 62 km

30. Palais des Institutions Italiennes

Adresse : Tanger, Maroc

Distance du Trajet 30 au Trajet 31 : 700 m – Distance Totale Parcourue : 62,700 km

31. Le Jardin de la Mendoubia

Adresse : Pl. du 9 Avril 1947, Tanger 90000, Maroc

Heures d'ouverture : lundi au dimanche de 9h00 à 10h00 – 14h00 à 18h00

Distance du Trajet 31 au Trajet 32 : 300 m – Distance Totale Parcourue : 63 km

32. Grand Socco

Adresse : Pl. du 9 Avril 1947, Tanger, Maroc

Distance du Trajet 32 au Trajet 33 : 200 m – Distance Totale Parcourue : 63,200 km

33. Moshe Nahon Synagogue *

Adresse : Rue Cheikh al Harrak, Tanger, Maroc

Heures d'ouverture : dimanche au vendredi de 10h00 à 17h00

Distance du Trajet 33 au Trajet 34 : 100 m – Distance Totale Parcourue : 63,300 km

34. Musée de la Fondation Lorin

Adresse : 44 Rue Touahine, Tanger, Maroc

Heures d'ouverture : dimanche au vendredi de 11h00 à 13h00 – 15h30 à 19h30

Distance du Trajet 34 au Trajet 35 : 100 m – Distance Totale Parcourue : 63,400 km

35. Tangier American Legation Museum *

Adresse : 8 Rue d'Amerique, Tanger, Maroc

Heures d'ouverture : lundi au vendredi de 10h00 à 17h00 et samedi de 10h00 à 15h00

Distance du Trajet 35 au Trajet 1 : 200 m – Distance Totale Parcourue : 63,600 km

Vous pouvez aussi télécharger l'itinéraire de Prague ci-dessous

<https://www.voyagesetevasions.com/plans-visites-villes/itineraire-ville-tanger-format-normal.pdf>

Y aller





La randonnée est bien desservie par les transports publics

Par la route

Suivez le guide MAPS pour vous rendre au point de départ Bab Al Fahs, Rue d'Italie, Tangier, Maroc

en train, en bus, en voiture, en moto, en vélo ou à pied.

Points d'intérêt

-  1. Bab Al Fahs
-  2. Dar Niaba
-  3. Place Petit Socco
-  4. Galerie Conil
-  5. Medina of Tanger
-  6. Ibn Batouta's Tomb
-  7. Bab Kasbah
-  8. Dar el Makhzen
-  9. Kasbah Museum
-  10. Bab Bhar
-  11. York Castle
-  12. Borj Dar Baroud
-  13. Tombeaux Phéniciens
-  14. Corniche Merkala
-  15. Château Perdicaris

TOP Tanger (Maroc)

- 16. Cap Spartel
-  17. Grottes d'Hercule
-  18. Cotta Roman Ruins
-  19. LE FLATTA, Festival Land Art
-  20. Riad Tétouan
-  21. Arènes de Tanger
-  22. Casino de Tanger
-  23. Villa Walter Harris Museum
-  24. Jardins de Villa Harris
-  25. Corniche de Tanger
-  26. Medina Art Gallery
-  27. Teatro Cervantes
-  28. La terrasse des paresseux
-  29. Église anglicane Saint André
-  30. Palais des Institutions Italiennes
-  31. Le Jardin de la Mendoubia
-  32. Grand Socco
-  33. Moshe Nahon Synagogue
-  34. Musée de la Fondation Lorin
-  35. Tangier American Legation Museum
-  1. Bab Al Fahs

Activité disponible pour iPhone et Android.



Scanner le code QR et sauvegarder la randonnée hors-ligne, la partager avec des amis et bien plus encore ...

Site internet

<https://out.ac/IGiRZP>

TOP Tanger (Maroc)



Photo: VOYAGES EVASIONS, Communauté



Kasbah Museum

Photo: VOYAGES EVASIONS, Communauté



Cap Spartel

Photo: VOYAGES EVASIONS, Communauté



Tangier American Legation Museum

Photo: VOYAGES EVASIONS, Communauté



Borj Dar Baroud

Photo: VOYAGES EVASIONS, Communauté

Légende

Topographie

	Fôret, Bois
	Marais
	Lande
	Terrain de construction de logements avec bâtiment unique
	Zone commerciale avec bâtiment unique
	Cimetière
	Terrain de golf
	Terrain de sport, Stade
	Stade
	Piscine en plein air
	Vignoble
	Peinture rupestre
	Frontière
	Frontière
	Limite du département
	Courbe de niveau
	Terrain d'usage spécial
	Réserve naturelle

Signes topographiques

	Montagne/Sommet
	Point culminant
	Burg
	Cave
	Église
	Chapelle
	Cimetière
	Château/Château fort
	Monastère
	Monument
	Ruine
	Mine
	Bloc erratique/Tumulus
	Pylône de télécommunication
	Éolienne
	Moulin à vent/Moulin à eau
	Point de vue

Routes et chemins

	Autoroute avec numéro
	Route nationale avec numéro
	Route départementale, route nationale
	Route communale
	Chemin forestier principal
	Chemin forestier
	Chemin pédestre
	Via ferrata

Remontées mécaniques, train

	Téléphérique
	Téléphérique
	Télesiège
	Remontée mécanique
	Transport de matériel
	Train
	Train de banlieue
	Métro
	Tram
	Gare