



## TOP TANGER (Maroc)

Balade urbaine

**Activité**

Distance → 63,6 km  
 Difficulté Moyenne

Durée ⌚ 18:25 h  
 Niveau physique

Dénivélé positif ▲ 1264 m  
 Dénivélé négatif ▼ 1264 m

Altitude

Technicité

part of outdooractive

## VOYAGES EVASIONS

Mise à jour: 01.12.2021

Activité disponible pour iPhone et Android.



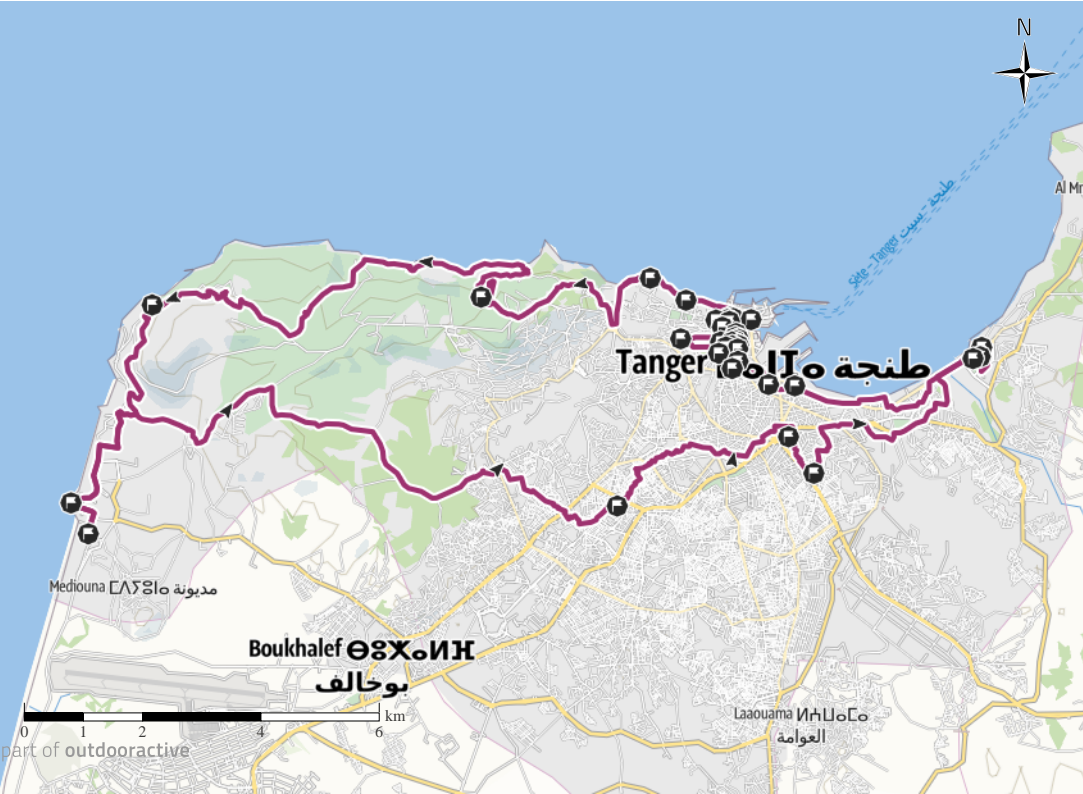
Scanner le code QR et sauvegarder la randonnée hors-ligne, la partager avec des amis et bien plus encore ...

Site internet

<https://outdooractive.com/fr/voies-de-traversée/10122021>



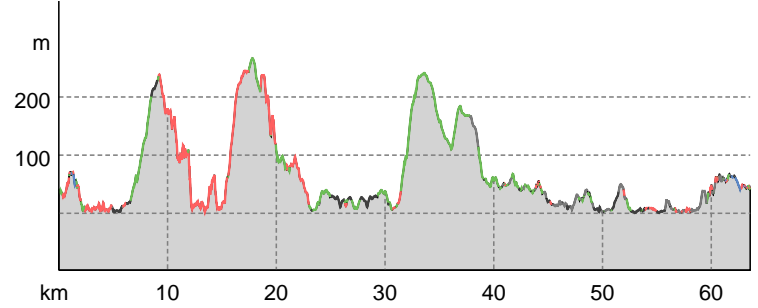
Photo: VOYAGES EVASIONS, Communauté  
 Données cartographiques: Cartographie d'Outdooractive: ©OpenStreetMap (www.openstreetmap.org)



### Type de chemin

Asphalte	10,5 km
Chemin de terre battue	1,2 km
Chemin	22,3 km
Sentier	20 km
Asphalte	9,7 km

### Profil altimétrique



Visite guidée et numérotée de la ville de Tanger (Maroc)

Point de départ de l'activité  
 Bab Al Fahs, Rue d'Italie, Tanger, Maroc

Point d'arrivée de l'activité  
 Tangier American Legation Museum, 8 Rue d'Amérique, Tanger, Maroc



Photo: VOYAGES EVASIONS, Communauté




Photo: VOYAGES EVASIONS, Communauté




Photo: VOYAGES EVASIONS, Communauté




Photo: VOYAGES EVASIONS, Communauté




Photo: VOYAGES EVASIONS, Communauté



1



2



3



4