

TOP Tarbes (France)
Balade urbaine



Activité

Distance	11,5 km	↔	11,5 km
Difficulté	Moyen	●●●●●	
Niveau physique	2:50 h.	🕒	
Durée	21 m	🕒	
Dénivélé positif	21 m	▲	
Dénivélé négatif	21 m	▼	
Altitude	320 m	—	301 m

part of outdooractive

VOYAGES EVAISIONS
Mise à jour: 05.06.2022



Activité disponible pour iPhone et Android.

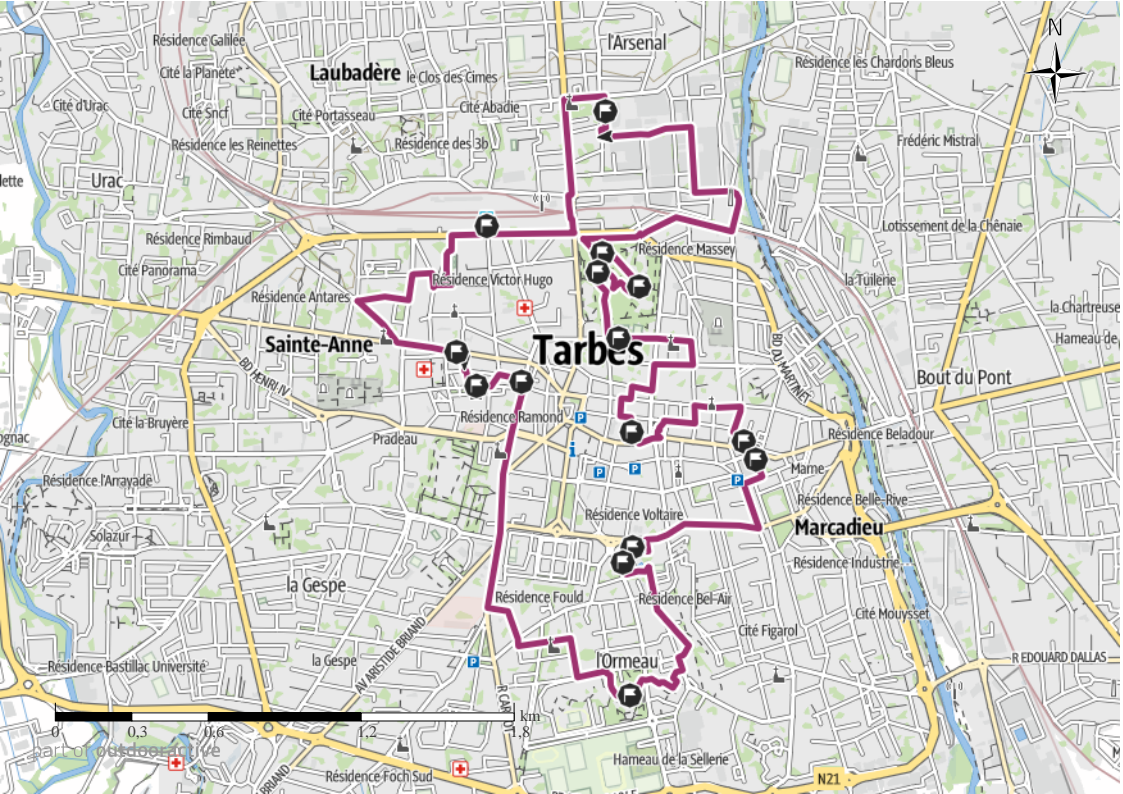
Scanner le code QR et sauvegarder la randonnée hors-ligne, la partager avec des amis et bien plus encore ...

Site internet

<https://out.ac/19H0B>

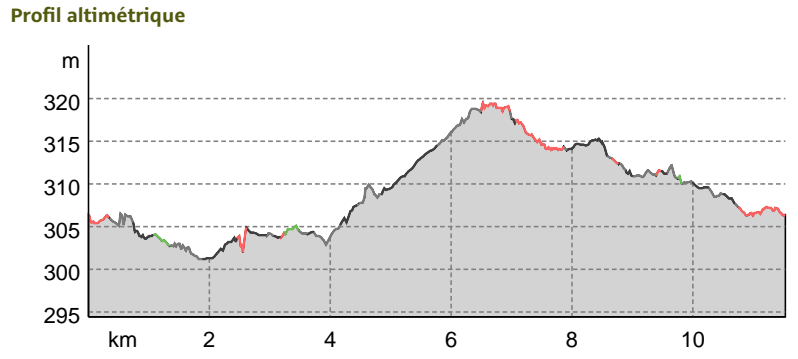


Photo de couverture: Tarbes (France)
Crédit photo : VOYAGES EVAISIONS, Communauté
© IGN Données cartographiques: Cartographie d'Outdooractive;
@OpenStreetMap (www.openstreetmap.org)



Type de chemin

Asphalte	4 km
Chemin	0,6 km
Sentier	2,8 km
Asphalte	4,1 km



Visite guidée et numérotée de la ville de Tarbes (France)

Point de départ de l'activité
Musée Massey, 1 Rue Achille Jubinal, 65000 Tarbes, France

Point d'arrivée de l'activité
Jardin Massey, Rue Massey, 65000 Tarbes, France



Tarbes (France)
Crédit photo : VOYAGES EVAISIONS, Communauté




Le Cloître
Crédit photo : VOYAGES EVAISIONS, Communauté



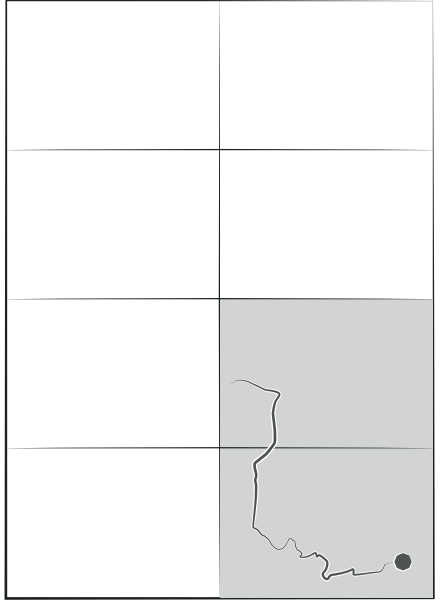
Église Saint Jean
Crédit photo : VOYAGES EVAISIONS, Communauté




Musée Massey
Crédit photo : VOYAGES EVAISIONS, Communauté



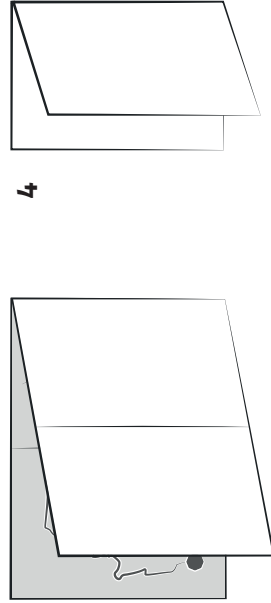
Maison du Parc national des Pyrénées
Crédit photo : VOYAGES EVAISIONS, Communauté




1



2



3



4