


Activité disponible pour iPhone et Android.

Scanner le code QR et sauvegarder la
randonnée hors-ligne, la partager avec
des amis et bien plus encore ...

Site internet
<https://out.ac/jfCeqk>

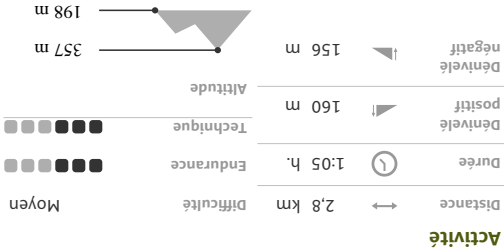


Mise à jour : 27.01.2026

VOYAGES EVASIONS

Photo de couverture: Varenna (Italie)
Crédit : VOYAGES EVASIONS, Communauté

Données géographiques : Cartographie de l'IDBV 2021, Allemagne : © Geobasis-DE / BKS 2021, © Geobasis-DE / IDBV 2021, Autriche : © Tyrol, Italie : © 1994-2021 here. All Rights reserved. © Région autonome Boziano - Tyrol du Sud - Domaine nature, paysage et développement territorial, © Carago S.r.l., Suisse : Geodas, © swissstop, © B&A - Bundesamt für Umwelt, Cartographies géographiques © swissstop, Données géographiques : Cartographie de l'Outdooractive.org (www.outdooractive.com)

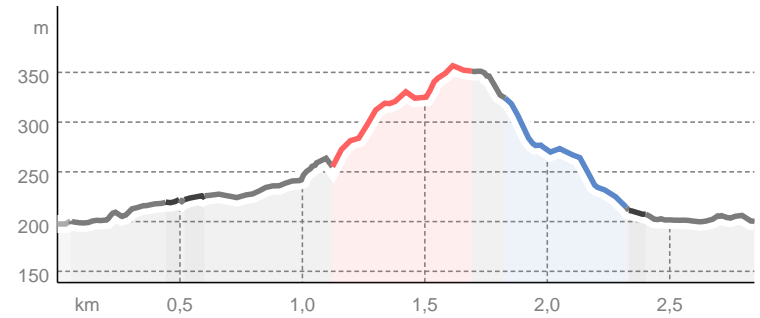


part of outdooractive

Types de voie

Asphalte	1,5 km
Chemin de terre	0,5 km
Sentier	0,6 km
Route	0,2 km
Inconnu	0,1 km

Profil altimétrique



Visite guidée et numérotée de la ville de Varenna (Italie)

Point de départ de l'activité

Riva Grande, Porto Riva Grande, 23829, Varenna LC, Italie

Point d'arrivée de l'activité

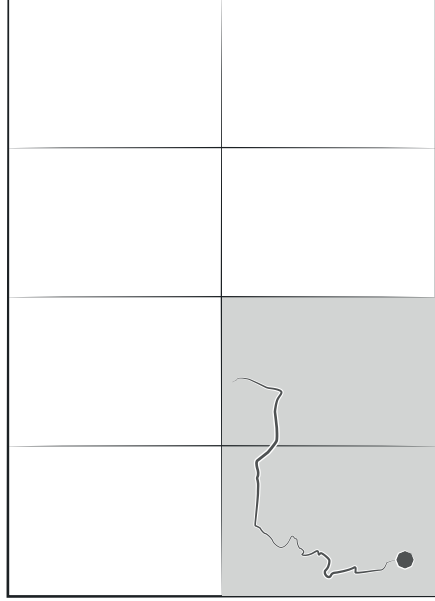
Traghetto di Varenna, Via Imbarcadere – Piazza Martiri Libertà,
23829 Varenna LC, ...



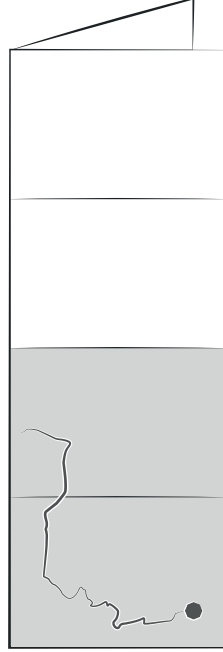
Varenna (Italie)

Crédit : VOYAGES EVASIONS, Communauté

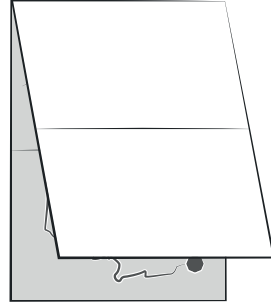
1



2



3



4

