

TOP Zadar ( Croatie )

↔ 29,4 km

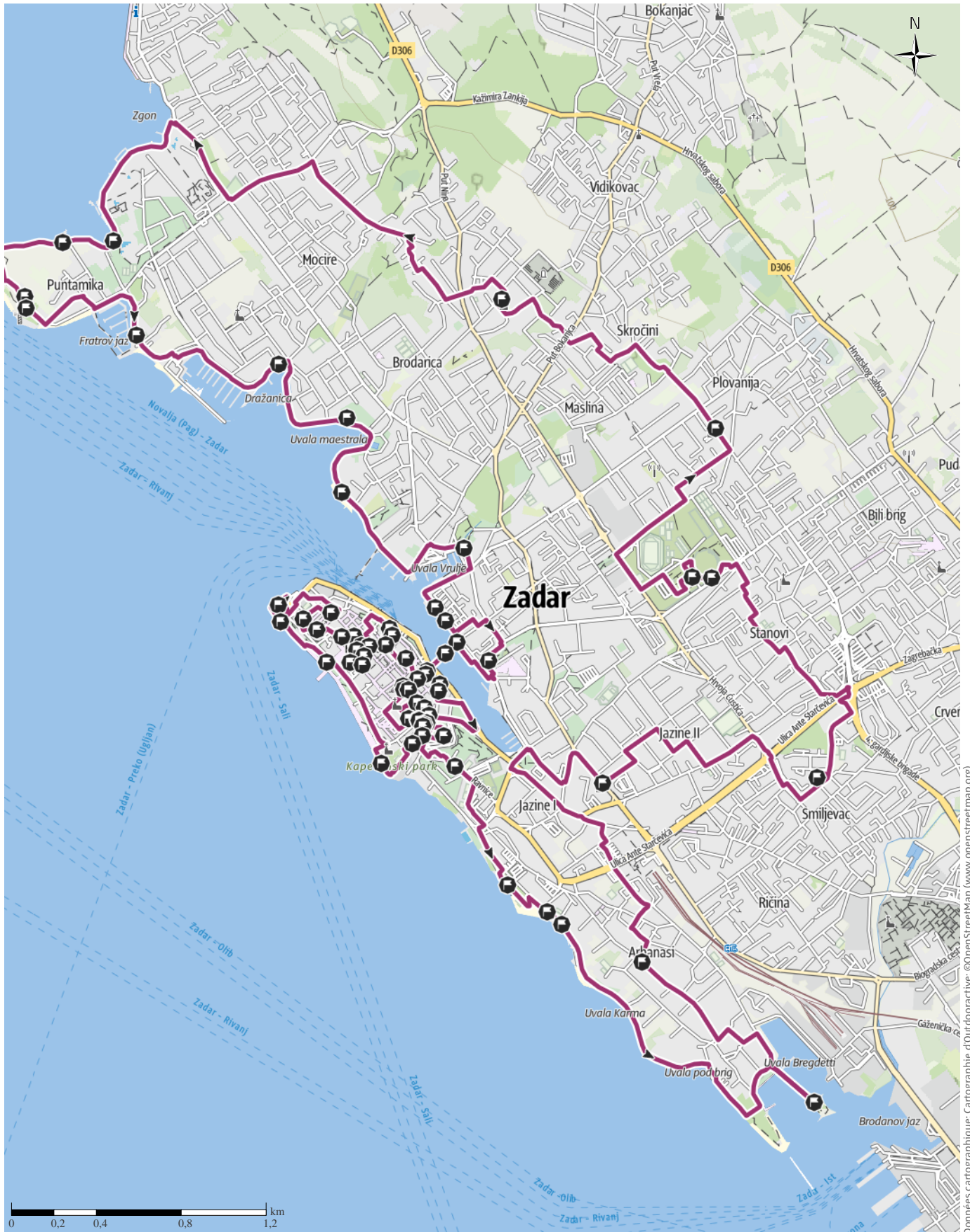
🕒 7:25 h.

📏 93 m

📏 93 m

Difficulté

Moyen



Données cartographiques: Cartographie d'Outdooractive; ©OpenStreetMap (www.openstreetmap.org)

## TOP Zadar ( Croatie )

## Type de chemin

Asphalte	2,3 km
Chemin de terre	2,2 km
Chemin	14,8 km
Sentier	6,7 km
Route	3,3 km
Inconnu	0,2 km

## Profil altimétrique



## Activité

## Balade urbaine

Distance ↔ 29,4 km

Durée ⌚ 7:25 h.

Dénivelé positif ▲ 93 m

Dénivelé négatif ▼ 93 m

Difficulté Moyen

Niveau physique ●●●●●●

Technicité ●●●●●●

Altitude



## Meilleure période pour cette activité

JANV. | FÉVR. | MARS  
 AVR. | MAI | JUIN  
 JUL. | AOÛT | SEPT.  
 OCT. | NOV. | DÉC.

## Évaluations

## Auteurs

Expérience ●●●●●

Paysage ●●●●●

## Communauté

## Autres données de l'activité

## Propriétés

Accès en transports publics

Aller simple

Point(s) de vue

Faune

Aller-retour

## Flore

## Distinctions

Itinéraire en boucle

Point(s) de restauration

À faire en famille

Chien autorisé

Itinéraire à étapes

Géologie

Conseils pratiques

Patrimoine culturel / historique



## VOYAGES EVASIONS

Mise à jour: 22.09.2022

## Visite guidée et numérotée de la ville de Zadar ( Croatie )

Parcours intégral du circuit pour visiter entièrement la ville de Zadar : distance 29,400 km - durée 7h25mn

Vous pouvez visiter pleinement Zadar et parcourir tranquillement notre circuit dans son intégralité et de plus numéroté sur 1 jour, 2 jours ou voir 3 jours suivant votre cadence souhaitée. Nous vous conseillons de parcourir à pied selon votre rythme pour les courtes distances ... Et concernant les longues distances, vous pouvez choisir de vous y rendre plus commodément en voiture, en moto ou en transports en commun.

## Note de l'auteur

Voyages et Evasions

Information Copyright - Tous droits réservés.

**TOP** Zadar ( Croatie )**Matériel d'information****Conseils et recommandations supplémentaires**

Vous pouvez consulter notre site web sur la ville de Zadar pour obtenir plus d'informations.

<https://www.voyagesetevasions.com/itineraire-pour-visiter-la-ville-de-zadar-en-croatie.htm>

**Itinéraire****Point de départ de l'activité**

Prirodoslovni odjel Narodnog muzeja Zadar, Ul. Andrije Medulića 2, 23000, Zadar, Croatie

**Coordonnées :**

DD: 44.112766, 15.228276

DMS: 44°06'46.0"N 15°13'41.8"E

UTM: 33T 518267 4884423

w3w: ///inscrive.régner.idéologique

**Point d'arrivée de l'activité**

Kapetanova kula, Trg pet bunara 1, 23000, Zadar, Croatie

**Itinéraire**

Itinéraire guidé et parcours numéroté pour visiter Zadar ( Croatie )

Lieux incontournables de La Rochelle : ils sont distingués par un astérisque ( \* ).

**1. Prirodoslovni odjel Narodnog muzeja Zadar**

Adresse : Ul. Andrije Medulića 2, 23000, Zadar, Croatie

Distance du Trajet 1 au Trajet 2 : 64 m – Distance Totale Parcourue : 64 m

**2. Petar Zoranić Square**

Adresse : Trg Petra Zoranića 7, 23000, Zadar, Croatie

Distance du Trajet 2 au Trajet 3 : 51 m – Distance Totale Parcourue : 115 m

**3. Crkva sv. Šimun**

Adresse : 23000, Zadar, Croatie

Distance du Trajet 3 au Trajet 4 : 47 m – Distance Totale Parcourue : 162 m

**4. Il Palače**

Adresse : Trg Petra Zoranića 1, 23000, Zadar, Croatie

Heures d'ouverture : lundi au samedi de 10h00 à 20h00

Distance du Trajet 4 au Trajet 5 : 157 m – Distance Totale Parcourue : 319 m

**5. Crkva Svetog Dominika**

Adresse : 23000, Zadar, Croatie

Distance du Trajet 5 au Trajet 6 : 345 m – Distance Totale Parcourue : 664 m

**6. Gradska Loza**

Adresse : Narodni trg 2, 23000, Zadar, Croatie

Distance du Trajet 6 au Trajet 7 : 31 m – Distance Totale Parcourue : 695 m

**7. Narodni trg**

Adresse : Narodni trg, 23000, Zadar, Croatie

Distance du Trajet 7 au Trajet 8 : 24 m – Distance Totale Parcourue : 719 m

**8. Etnografski Odjel Narodnog Muzeja**

Adresse : Narodni trg, 23000, Zadar, Croatie

Distance du Trajet 8 au Trajet 9 : 101 m – Distance Totale Parcourue : 820 m

**9. Zadar City Tourist Board**

Adresse : Ul. Jurja Barakovića 5, 23000, Zadar, Croatie

Heures d'ouverture : lundi au vendredi de 8h00 à 21h00 – samedi et dimanche de 9h00 à 21h00

Distance du Trajet 9 au Trajet 10 : 121 m – Distance Totale Parcourue : 941 m

**10. Tržnica Zadar**

Adresse : Ul. pod bedemom 1/A, 23000, Zadar, Croatie

Heures d'ouverture : lundi au vendredi de 7h00 à 19h00 – samedi de 7h00 à 15h00 – dimanche de 7h00 à 12h00

Distance du Trajet 10 au Trajet 11 : 159 m – Distance Totale Parcourue : 1,100 km

**11. Crkva sv. Krševan**

**TOP** Zadar ( Croatie )

Adresse : 23000, Zadar, Croatie

Distance du Trajet 11 au Trajet 12 : 100 m – Distance Totale Parcourue : 1,200 km

## 12. Narodni Muzej Zadar

Adresse : Poljana Pape Aleksandra III b.b, 23000, Zadar, Croatie

Heures d'ouverture : lundi au vendredi de 9h00 à 15h00

Distance du Trajet 12 au Trajet 13 : 100 m – Distance Totale Parcourue : 1,300 km

## 13. Luka Vrata

Adresse : Ul. Vrata Svetog Krševana, 23000, Zadar, Croatie

Distance du Trajet 13 au Trajet 14 : 300 m – Distance Totale Parcourue : 1,600 km

## 14. Roman Forum \*

Adresse : 23000, Zadar, Croatie

Distance du Trajet 14 au Trajet 15 : 10 m – Distance Totale Parcourue : 1,610 km

## 15. Arheološki muzej Zadar \*

Adresse : Trg opatice Čike 1, 23000, Zadar, Croatie

Heures d'ouverture : lundi au vendredi de 9h00 à 14h00 – samedi de 9h00 à 13h00

Distance du Trajet 15 au Trajet 16 : 90 m – Distance Totale Parcourue : 1,700 km

## 16. Benediktinski Samostan sv. Marije

Adresse : Madijevaca ul., 23000, Zadar, Croatie

Distance du Trajet 16 au Trajet 17 : 10 m – Distance Totale Parcourue : 1,710 km

## 17. Rimski arheološki ostaci

Adresse : 23000, Zadar, Croatie

Distance du Trajet 17 au Trajet 18 : 90 m – Distance Totale Parcourue : 1,800 km

## 18. Crkva sv. Donat \*

Adresse : Grgura Mrganića, 23000, Zadar, Croatie

Heures d'ouverture : lundi au vendredi de 9h00 à 14h00 – samedi de 9h00 à 13h00

Distance du Trajet 18 au Trajet 19 : 100 m – Distance Totale Parcourue : 1,900 km

## 19. Zvonik katedrale Sv. Stošije

Adresse : Široka ul. 24A, 23000, Zadar, Croatie

Heures d'ouverture : lundi de 10h00 à 22h00 – mardi au samedi de 9h00 à 22h00

Distance du Trajet 19 au Trajet 20 : 10 m – Distance Totale Parcourue : 1,910 km

## 20. Cathedral of St. Anastasia \*

Adresse : Trg Svete Stošije, 23000, Zadar, Croatie

Heures d'ouverture : lundi au dimanche de 8h00 à 19h30

Distance du Trajet 20 au Trajet 21 : 90 m – Distance Totale Parcourue : 2 km

## 21. Crkva sv. Ilija

Adresse : Trg Serdara Stojana Jankovića 3, 23000, Zadar, Croatie

Heures d'ouverture : lundi au dimanche de 9h00 à 12h00 et 18h00 à 20h00

Distance du Trajet 21 au Trajet 22 : 200 m – Distance Totale Parcourue : 2,200 km

## 22. Samostan i Riznica sv. Frane

Adresse : Ul. fra Donata Fabijanića, 23000, Zadar, Croatie

Distance du Trajet 22 au Trajet 23 : 100 m – Distance Totale Parcourue : 2,300 km

## 23. Međunarodni centar za podvodnu arheologiju u Zadru

Adresse : Božidara Petranovića 1, Ul. Zadarskog Mira 1358. 1358, 23000, Zadar, Croatie

Heures d'ouverture : lundi au vendredi de 12h00 à 20h00

Distance du Trajet 23 au Trajet 24 : 200 m – Distance Totale Parcourue : 2,500 km

**TOP** Zadar ( Croatie )

## 24. Crkva Gospe od Zdravlja

Adresse : Ul. Braće Bilišić 1, 23000, Zadar, Croatie

Distance du Trajet 24 au Trajet 25 : 400 m – Distance Totale Parcourue : 2,900 km

## 25. Pozdrav suncu \*

Adresse : Istarska obala, 23000, Zadar, Croatie

Distance du Trajet 25 au Trajet 26 : 300 m – Distance Totale Parcourue : 3,200 km

## 26. Morske orgulje \*

Adresse : Obala kralja Petra Krešimira IV, 23000, Zadar, Croatie

Distance du Trajet 26 au Trajet 27 : 700 m – Distance Totale Parcourue : 3,900 km

## 27. Riva Zadar

Adresse : Obala kralja Petra Krešimira IV, 23000, Zadar, Croatie

Distance du Trajet 27 au Trajet 28 : 700 m – Distance Totale Parcourue : 4,600 km

## 28. Statue de Špiro Brusina

Adresse : 23000, Zadar, Croatie

Distance du Trajet 28 au Trajet 29 : 300 m – Distance Totale Parcourue : 4,900 km

## 29. Zadarski gradski bedemi

Adresse : Obala kralja Petra Krešimira IV, 23000, Zadar, Croatie

Distance du Trajet 29 au Trajet 30 : 100 m – Distance Totale Parcourue : 5 km

## 30. Kopnena Vrata \*

Adresse : Trg pet bunara 1, 23000, Zadar, Croatie

Distance du Trajet 30 au Trajet 31 : 300 m – Distance Totale Parcourue : 5,300 km

## 31. Perivoj Vladimira Nazora u Zadru

Adresse : Perivoj Vladimira Nazora, 23000, Zadar, Croatie

Distance du Trajet 31 au Trajet 32 : 700 m – Distance Totale Parcourue : 6 km

## 32. Plaža Kolovare

Adresse : Kolovare ul. 11, 23000, Zadar, Croatie

Distance du Trajet 32 au Trajet 33 : 300 m – Distance Totale Parcourue : 6,300 km

## 33. Aquapark

Adresse : Zadarski kanal, channel, Zadar, Croatie

Heures d'ouverture : lundi au vendredi de 8h00 à 20h00

Distance du Trajet 33 au Trajet 34 : 100 m – Distance Totale Parcourue : 6,400 km

## 34. Imperial Fountain \*

Adresse : 23000, Zadar, Croatie

Distance du Trajet 34 au Trajet 35 : 2000 m – Distance Totale Parcourue : 8,400 km

## 35. Sveti Klement

Adresse : Bregdetti ul. 23, 23000, Zadar, Croatie

Distance du Trajet 35 au Trajet 36 : 1200 m – Distance Totale Parcourue : 9,600 km

## 36. Župa Gospe Loretske

Adresse : Trg Gospe Loretske 4, 23000, Zadar, Croatie

Distance du Trajet 36 au Trajet 37 : 2200 m – Distance Totale Parcourue : 11,800 km

## 37. Crkva sv. Ivan Krstitelj

Adresse : Glagoljaška ul., 23000, Zadar, Croatie

Distance du Trajet 37 au Trajet 38 : 1700 m – Distance Totale Parcourue : 13,500 km

## 38. Crkva sv. Ante

Adresse : Ul. Antuna Barca 1, 23000, Zadar, Croatie

Distance du Trajet 38 au Trajet 39 : 1800 m – Distance Totale Parcourue : 15,300 km

## 39. Krešimir Ćosić Dvorana

Adresse : Splitska ul. 3, 23000, Zadar, Croatie

**TOP** Zadar ( Croatie )

Distance du Trajet 39 au Trajet 40 : 300 m – Distance Totale Parcourue : 15,600 km

## 40. Krešimir Ćosić

Adresse : Splitska ul. 3, 23000, Zadar, Croatie

Distance du Trajet 40 au Trajet 41 : 1600 m – Distance Totale Parcourue : 17,200 km

## 41. Crkva sv. Josip

Adresse : Vrška ul., 23000, Zadar, Croatie

Heures d'ouverture : lundi au samedi de 18h00 à 20h00 – dimanche de 7h00 à 13h00

Distance du Trajet 41 au Trajet 42 : 1500 m – Distance Totale Parcourue : 18,700 km

## 42. Crkva Uznesenja BDM

Adresse : Ul. Gospe Maslinske 13, 23000, Zadar, Croatie

Distance du Trajet 42 au Trajet 43 : 3200 m – Distance Totale Parcourue : 21,900 km

## 43. Borik sandy Beach

Adresse : Ul. Majstora Radovana 3, 23000, Zadar, Croatie

Distance du Trajet 43 au Trajet 44 : 200 m – Distance Totale Parcourue : 22,100 km

## 44. Plaža Borik

Adresse : 23000, Zadar, Croatie

Distance du Trajet 44 au Trajet 45 : 600 m – Distance Totale Parcourue : 22,700 km

## 45. Bunker - Puntamika - Zadar

Adresse : 23000, Zadar, Croatie

Distance du Trajet 45 au Trajet 46 : 100 m – Distance Totale Parcourue : 22,800 km

## 46. Svjetionik Oštri Rat

Adresse : Obala kneza Domagoja 19, 23000, Zadar, Croatie

Distance du Trajet 46 au Trajet 47 : 800 m – Distance Totale Parcourue : 23,600 km

## 47. D-Marin Borik Marina

Adresse : Obala kneza Domagoja 1, 23000, Zadar, Croatie

Heures d'ouverture : lundi au dimanche de 7h30 à 20h00

Distance du Trajet 47 au Trajet 48 : 900 m – Distance Totale Parcourue : 24,500 km

## 48. Uvala Dražanica

Adresse : Obala kneza Trpimira 38, 23000, Zadar, Croatie

Distance du Trajet 48 au Trajet 49 : 700 m – Distance Totale Parcourue : 25,200 km

## 49. Zadarska Sfinga

Adresse : Obala kneza Trpimira 24, 23000, Zadar, Croatie

Distance du Trajet 49 au Trajet 50 : 500 m – Distance Totale Parcourue : 25,700 km

## 50. Beach Maestralla

Adresse : 23000, Zadar, Croatie

Distance du Trajet 50 au Trajet 51 : 900 m – Distance Totale Parcourue : 26,600 km

## 51. Park Vruljica

Adresse : Ul. Oko Vrulja, 23000, Zadar, Croatie

Distance du Trajet 51 au Trajet 52 : 400 m – Distance Totale Parcourue : 27 km

## 52. Crkva Presvetog Srca Isusova

Adresse : Obala kneza Branimira 18, 23000, Zadar, Croatie

Distance du Trajet 52 au Trajet 53 : 100 m – Distance Totale Parcourue : 27,100 km

## 53. Obala kneza Branimira

Adresse : 23000, Zadar, Croatie

Distance du Trajet 53 au Trajet 54 : 500 m – Distance Totale Parcourue : 27,600 km

## 54. Monument stradalim mornarima

**TOP** Zadar ( Croatie )

Adresse : 23000, Zadar, Croatie

Distance du Trajet 54 au Trajet 55 : 400 m – Distance Totale Parcourue : 28 km

55. Kornati excursion Kornati hajókirándulás Zadarból

Adresse : Branimirova Obala, 23000, Zadar, Croatie

Heures d'ouverture : lundi au dimanche de 7h50 à 22h00

Distance du Trajet 55 au Trajet 56 : 100 m – Distance Totale Parcourue : 28,100 km

56. Gradski Most

Adresse : 23000, Zadar, Croatie

Distance du Trajet 56 au Trajet 57 : 100 m – Distance Totale Parcourue : 28,200 km

57. New Gate \*

Adresse : Bedemi zadarskih pobuna, 23000, Zadar, Croatie

Distance du Trajet 57 au Trajet 58 : 100 m – Distance Totale Parcourue : 28,300 km

58. Museum Concept Store

Adresse : Ul. Jurja Barakovića 5, 23000, Zadar, Croatie

Heures d'ouverture : lundi au samedi de 9h00 à 20h00

Distance du Trajet 58 au Trajet 59 : 100 m – Distance Totale Parcourue : 28,400 km

59. Muzej antičkog stakla \*

Adresse : Poljana Zemaljskog odbora 1, 23000, Zadar, Croatie

Heures d'ouverture : lundi au samedi de 9h00 à 16h00

Distance du Trajet 59 au Trajet 60 : 10 m – Distance Totale Parcourue : 28,410 km

60. Muzej Iluzija \*

Adresse : Poljana Zemaljskog Odbora 2, 23000, Zadar, Croatie

Heures d'ouverture : lundi au dimanche de 10h00 à 16h00

Distance du Trajet 60 au Trajet 61 : 790 m – Distance Totale Parcourue : 29,200 km

61. Perivoj kraljice Jelene Madijevke \*

Adresse : 23000, Zadar, Croatie

Distance du Trajet 61 au Trajet 62 : 100 m – Distance Totale Parcourue : 29,300 km

62. Trg Pet Bunara

Adresse : Trg pet bunara 1, 23000, Zadar, Croatie

Heures d'ouverture : lundi au dimanche de 10h00 à 16h00

Distance du Trajet 62 au Trajet 63 : 50 m – Distance Totale Parcourue : 29,350 km

63. Dino Park

Adresse : Trg pet bunara, 23000, Zadar, Croatie

Distance du Trajet 63 au Trajet 64 : 40 m – Distance Totale Parcourue : 29,390 km

64. Kapetanova kula

Adresse : Trg pet bunara 1, 23000, Zadar, Croatie

Distance du Trajet 64 au Trajet 1 : 10 m – Distance Totale Parcourue : 29,400 km

Vous pouvez aussi télécharger l'itinéraire de Zadar ci-dessous

<https://www.voyagesetevasions.com/plans-visites-villes/itineraire-ville-zadar-format-normal.pdf>

### S'y rendre



La randonnée est bien desservie par les transports publics

### S'y rendre

Suivez le guide MAPS

pour vous rendre au point de départ Prirodoslovni odjel Narodnog muzeja Zadar, Ul. Andrije Medulića 2, 23000, Zadar, Croatie

en train, en bus, en voiture, en moto, en vélo ou à pied.

### Points d'intérêt



1. Prirodoslovni odjel Narodnog muzeja Zadar

## TOP Zadar ( Croatie )

2. Petar Zoranić Square
3. Crkva sv. Šimun
4. Il Palače
5. Crkva Svetog Dominika
6. Gradska Loza
7. Narodni trg
8. Etnografski Odjel Narodnog Muzeja
9. Zadar City Tourist Board
10. Tržnica Zadar
11. Crkva sv. Krševan
12. Narodni Muzej Zadar
13. Luka Vrata
14. Roman Forum
15. Arheološki muzej Zadar
16. Benediktinski Samostan sv. Marije
17. Rimski arheološki ostaci
18. Crkva sv. Donat
19. Zvonik katedrale Sv. Stošije
20. Cathedral of St. Anastasia
21. Crkva sv. Ilija
22. Samostan i Riznica sv. Frane
23. Međunarodni centar za podvodnu arheologiju u Zadru
24. Crkva Gospe od Zdravlja
25. Pozdrav suncu
26. Morske orgulje
27. Riva Zadar
28. Statue de Špiro Brusina
29. Zadarski gradski bedemi
30. Kopnena Vrata
31. Perivoj Vladimira Nazora u Zadru
32. Plaža Kolovare
33. Aquapark
34. Imperial Fountain
35. Sveti Klement
36. Župa Gospe Loretske
37. Crkva sv. Ivan Krstitelj
38. Crkva sv. Ante
39. Krešimir Ćosić Dvorana
40. Krešimir Ćosić
41. Crkva sv. Josip
42. Crkva Uznesenja BDM
43. Borik sandy Beach
44. Plaža Borik
45. Bunker - Puntamika - Zadar
46. Svjetionik Oštri Rat
47. D-Marin Borik Marina
48. Uvala Dražanica
49. Zadarska Sfinga
50. Beach Maestrala
51. Park Vruljica
52. Crkva Presvetog Srca Isusova
53. Obala kneza Branimira
54. Monument stradalim mornarima
55. Kornati excursion Kornati hajókirándulás Zadarból
56. Gradski Most
57. New Gate
58. Museum Concept Store
59. Muzej antičkog stakla
60. Muzej Iluzija
61. Perivoj kraljice Jelene Madijevke
62. Trg Pet Bunara
63. Dino Park
64. Kapetanova kula
1. Prirodoslovni odjel Narodnog muzeja Zadar

**Activité disponible pour iPhone et Android.**

Scanner le code QR et sauvegarder la randonnée hors-ligne, la partager avec des amis et bien plus encore ...

Site internet

<https://out.ac/IAWSTn>



TOP Zadar ( Croatie )



Zadar ( Croatie )

Crédit photo : VOYAGES EVASIONS, Communauté




Roman Forum

Crédit photo : VOYAGES EVASIONS, Communauté



Benediktinski Samostan sv. Marije

Crédit photo : VOYAGES EVASIONS, Communauté



Morske orgulje

Crédit photo : VOYAGES EVASIONS, Communauté





















Kopena Vrata


















Crédit photo : VOYAGES EVASIONS, Communauté

## Légende









### Topographie

	Fôret, Bois
	Marais
	Lande
	Terrain de construction de logements avec bâtiment unique
	Zone commerciale avec bâtiment unique
	Cimetière
	Terrain de golf
	Terrain de sport, Stade
	Stade
	Piscine en plein air
	Vignoble
	Peinture rupestre
	Frontière
	Frontière
	Limite du département
	Courbe de niveau
	Terrain d'usage spécial
	Réserve naturelle











### Signes topographiques

	Montagne/Sommet
	Point culminant
	Burg
	Cave
	Église
	Chapelle
	Cimetière
	Château/Château fort
	Monastère
	Monument
	Ruine
	Mine
	Bloc erratique/Tumulus
	Pylône de télécommunication
	Éolienne
	Moulin à vent/Moulin à eau
	Point de vue

### Routes et chemins

	Autoroute avec numéro
	Route nationale avec numéro
	Route départementale, route nationale
	Route communale
	Chemin forestier principal
	Chemin forestier
	Chemin pédestre
	Via ferrata

### Remontées mécaniques, train

	Téléphérique
	Téléphérique
	Télesiège
	Remontée mécanique
	Transport de matériel
	Train
	Train de banlieue
	Métro
	Tram
	Gare