



TOP Zadar (Croatie)
Balade urbaine

Activité

Distance	↔	29,4 km	Difficulté	Moyen
Durée	🕒	7:25 h.	Niveau physique	●●●●●●●●
Dénivélé positif	▲	93 m	Technicité	●●●●●●●●
Dénivélé négatif	▼	93 m	Altitude	47 m

part of outdooractive

VOYAGES EVASIONS

Mise à jour: 22.09.2022



Activité disponible pour iPhone et Android.

Scanner le code QR et sauvegarder la randonnée hors-ligne, la partager avec des amis et bien plus encore ...

Site internet

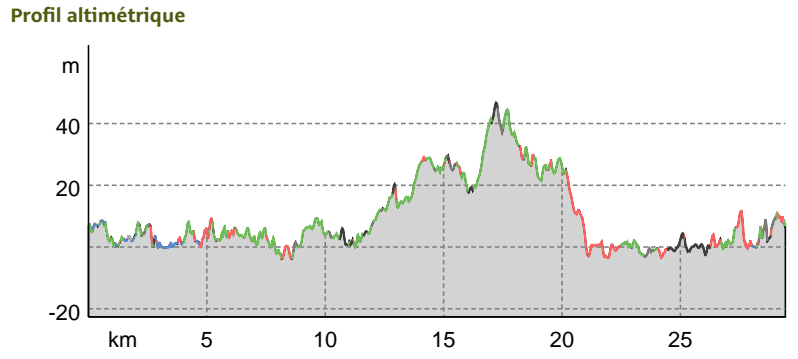
<https://outlac/IAWSTn>



Photo de couverture: Zadar (Croatie)
Données cartographiques: Cartographie d'Outdooractive; ©OpenStreetMap (www.openstreetmap.org)

Type de chemin

Asphalte	2,3 km
Chemin de terre	2,2 km
Chemin	14,8 km
Sentier	6,7 km
Route	3,3 km
Inconnu	0,2 km




Visite guidée et numérotée de la ville de Zadar (Croatie)

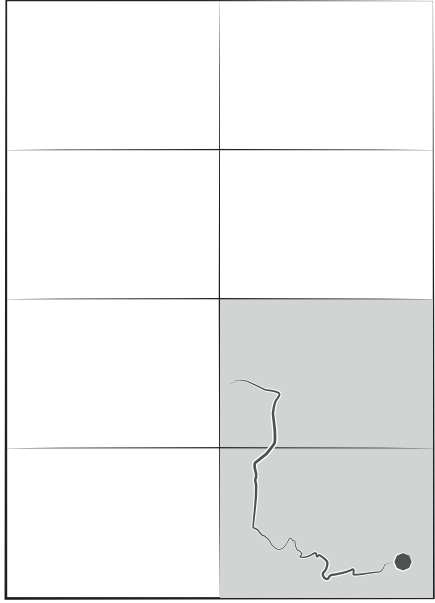
Point de départ de l'activité
Prirodoslovni odjel Narodnog muzeja Zadar, Ul. Andrije Medulića 2, 23000, Zadar, ...

Point d'arrivée de l'activité
Kapetanova kula, Trg pet bunara 1, 23000, Zadar, Croatie




Zadar (Croatie)
Crédit photo : VOYAGES EVASIONS, Communauté

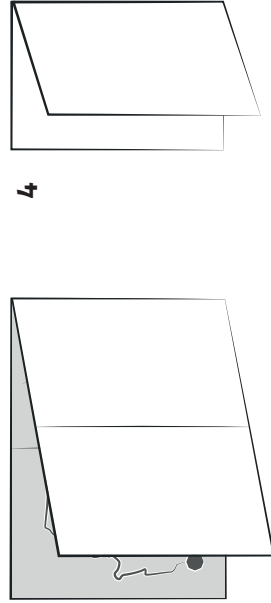





1



2



3



4